



СЛУЖБЕНИ ЛИСТ

Општине Сокобања

Година X

Број 23

29. јун 2018. године

151

На основу члана 60. Закона о пољопривредном земљишту („Сл.гласник РС“ бр. 62/2006, 65/2008, 41/2009, 112/2015 и 80/2017), члана 32. Закона о локалној самоуправи („Сл. гласник РС“, број 129/2007, 83/2014 др. закон, 101/2016- др. закон и 47/2018) и члана 42. и члана 128. Статута општине Сокобања („Службени лист општине Сокобања“, број 3/08, 7/13, 11/14, 24/14 и 15/18), а по прибављеној сагласности Министарства пољопривреде, шумарства и водопривреде- Управа за пољопривредно земљиште, број: 320-4429/2018-14 од 27.06.2018. године, Скупштина општине Сокобања на седници одржаној дана 29.06.2018.године донела је

ОДЛУКУ О УСВАЈАЊУ ГОДИШЊЕГ ПРОГРАМА ЗАШТИТЕ, УРЕЂЕЊА И КОРИШЋЕЊА ПОЉОПРИВРЕДНОГ ЗЕМЉИШТА ЗА ТЕРИТОРИЈУ ОПШТИНЕ СОКОБАЊА ЗА 2018.ГОДИНУ

Члан 1.

Усваја се Годишњи програм заштите, уређења и коришћења пољопривредног земљишта за територију општине Сокобања за 2018.годину, који представља саставни део ове Одлуке.

Члан 2.

Годишњим програмом заштите, уређења и коришћења пољопривредног земљишта за територију општине Сокобања за 2018. годину (у даљем тексту: Годишњи програм), утврђује се врста и обим радова које треба извршити у периоду за који се програм доноси, динамика извођења радова и улагања средстава, а садржи податке који се односе на пољопривредно земљиште у државној својини.

Члан 3.

Ова Одлука ступа на снагу даном објављивања у „Службеном листу општине Сокобања“.

I Број: 320-20/2018

У Сокобањи, дана 29.06.2018. године

СКУПШТИНА ОПШТИНЕ СОКОБАЊА

ПРЕДСЕДНИК
Драгољуб Јевтић

табела 1. Преглед површина пољопривредног земљишта по катастарским општинама и културама

Р.бр.	КО	обрадиво					обрадиво Total	остало			остало Total	Укупно:
		1 ЊИВА	2 ВРТ	3 ВОЊЊАК	4 ВИНОГРАД	5 ЛИВАДА		7 ПАШЊАК	8 РИБЊАЦИ,	9 ОСТАЛО		
1	Бели Поток	27,533	0	0	0	0,2158	27,7488	29,5622	0	0,0006	29,5628	57,3116
2	Блендија	34,6611	0	0,0701	0,425	2,0963	37,2525	38,4984	0	56,6583	95,1567	132,4092
3	Богдинац	22,3572	0	0,6185	0	0,152	23,1277	4,4876	0	0,0043	4,4919	27,6196
4	Врбовац	10,1511	0	0,849	0,11	21,9158	33,0259	492,8282	0	5,3365	498,1647	531,1906
5	Врмца	12,2191	0,3064	1,6929	0,2595	13,5877	28,0656	980,2509	0	0,007	980,2579	1008,3235
6	Дуго Поље	5,4385	0,0324	0,1526	0,2739	14,8235	20,7209	493,8068	0	162,7401	656,5469	677,2678
7	Жучковац	0,2482	0	0	0	1,8364	2,0846	9,2866	0	0,0138	9,3004	11,385
8	Језеро	33,4646	0	0,7428	0	12,1708	46,3782	586,1303	0	0,0536	586,1839	632,5621
9	Јошаница	16,775	0,6916	0,4304	0,5145	32,9744	51,3859	495,0688	0	0,1464	495,2152	546,6011
10	Милушинац	5,2204	0,0038	0,0816	0	14,8276	20,1334	183,5762	0	65,4685	249,0447	269,1781
11	Мужинац	4,668	0,0699	0,1323	0,1603	13,8498	18,8803	927,1345	0	0,0629	927,1974	946,0777
12	Николинац	30,9776	0,1492	0,5148	0,4124	3,1417	35,1957	273,7202	0	0,6734	274,3936	309,5893
13	Ново Село	2,1725	0	0,0862	0	12,6881	14,9468	335,1405	0	0,2007	335,3412	350,288
14	Поружница	1,591	0	0,0188	0	1,7977	3,4075	101,512	0	0,0948	101,6068	105,0143
15	Раденковац	48,3208	0	1,026	0	29,4201	78,7669	423,2637	0	0,5793	423,843	502,6099
16	Ресник	5,2689	0,0506	0,0003	0	7,5241	12,8439	186,2549	0	43,7426	229,9975	242,8414
17	Рујевица	0,8177	0	0	0	3,7993	4,617	178,3454	0	0,165	178,5104	183,1274
18	Сесалац	78,267	0,0336	1,5188	0	17,8913	97,7107	365,7095	0	34,7177	400,4272	498,1379
19	Сокобања	233,003	5,4433	11,2303	4,9799	87,9053	342,5618	32,7896	0	2,3877	35,1773	377,7391
20	Трговиште	41,5253	0	0,634	0	2,8278	44,9871	8,3075	0	0,3878	8,6953	53,6824
21	Трубаревац	3,5216	0	1,9544	0,0756	3,9455	9,4971	356,9795	0	3,7223	360,7018	370,1989
22	Церовица	1,9604	0	0	0	2,016	3,9764	47,4008	0	34,0077	81,4085	85,3849
23	Читлук	16,8639	0,0351	2,3729	0,1761	22,6037	42,0517	659,7507	0	164,4104	824,1611	866,2128
24	Шарбановац	52,4124	0	1,3379	0,4696	47,2783	101,4982	836,7308	0	0,1139	836,8447	938,3429
Укупно:		689,4383	6,8159	25,4646	7,8568	371,289	1100,8646	8046,5356	0	575,6953	8622,2309	9723,0955

		Други облици	0	0	0	0	0	0	0	0	0	0	0	0
		Друштвена	0	0	0	0	0	0	0	0	0	0	0	0
		Задружна	0	0	0	0	0	0	0	0	0	0	0	0
		Јавна својина	0	0	0	0	0	0	0	0	0	0	0	0
		Мешовита	0	0	0	0	0	0	0	0	0	0	0	0
		Приватна	522,5496	3,4804	29,0364	15,5677	320,8535	891,4876	94,3506	0	514,9608	609,3114	1500,799	
		Милушинац Total	527,77	3,4842	29,118	15,5677	335,6811	911,621	277,9268	0	580,4293	858,3561	1769,9771	
11	Мужинац	Државна РС	3,9773	0,0699	0,1323	0,1603	9,6815	14,0213	635,9051	0	0,0629	635,968	649,9893	
		Државна Србија и	0	0	0	0	0	0	0	0	0	0	0	
		Други облици	0	0	0	0	0	0	0	0	0	0	0	
		Друштвена	0	0	0	0	0	0	0	0	0	0	0	
		Задружна	0	0	0	0	0	0	0	0	0	0	0	
		Јавна својина	0,6907	0	0	0	4,1683	4,859	291,2294	0	0	291,2294	296,0884	
		Мешовита	0	0	0	0	0	0	0	0	0	0	0	
		Приватна	546,1645	7,0228	43,4706	11,114	185,0039	792,7758	113,8463	0	277,3071	391,1534	1183,9292	
		Мужинац Total	550,8325	7,0927	43,6029	11,2743	198,8537	811,6561	1040,9808	0	277,37	1318,3508	2130,0069	
12	Николинац	Државна РС	8,5854	0,1492	0,5148	0,4124	2,746	12,4078	273,7202	0	0,6734	274,3936	286,8014	
		Државна Србија и	0	0	0	0	0	0	0	0	0	0	0	
		Други облици	0	0	0	0	0	0	0	0	0	0	0	
		Друштвена	0	0	0	0	0	0	0	0	0	0	0	
		Задружна	0	0	0	0	0	0	0	0	0	0	0	
		Јавна својина	22,3922	0	0	0	0,3957	22,7879	0	0	0	0	22,7879	
		Мешовита	0	0	0	0	0	0	0	0	0	0	0	
		Приватна	682,9339	5,0927	52,3969	14,1422	256,1086	1010,6743	112,7884	0	410,4111	523,1995	1533,8738	
		Николинац Total	713,9115	5,2419	52,9117	14,5546	259,2503	1045,87	386,5086	0	411,0845	797,5931	1843,4631	
13	Ново Село	Државна РС	1,9189	0	0,0618	0	11,8815	13,8622	334,6416	0	0,2007	334,8423	348,7045	
		Државна Србија и	0	0	0	0	0	0	0	0	0	0	0	
		Други облици	0	0	0	0	0	0	0	0	0	0	0	
		Друштвена	0	0	0	0	0	0	0	0	0	0	0	
		Задружна	0	0	0	0	0	0	0	0	0	0	0	
		Јавна својина	0,2536	0	0,0244	0	0,8066	1,0846	0,4989	0	0	0,4989	1,5835	
		Мешовита	0	0	0	0	0	0	0	0	0	0	0	
		Приватна	85,1806	0	8,1726	0,1036	104,4365	197,8933	50,8291	0	53,4101	104,2392	302,1325	
		Ново Село Total	87,3531	0	8,2588	0,1036	117,1246	212,8401	385,9696	0	53,6108	439,5804	652,4205	
14	Поружница	Државна РС	1,591	0	0,0188	0	1,0759	2,6857	101,512	0	0,0948	101,6068	104,2925	
		Државна Србија и	0	0	0	0	0	0	0	0	0	0	0	
		Други облици	0	0	0	0	0	0	0	0	0	0	0	
		Друштвена	0	0	0	0	0	0	0	0	0	0	0	
		Задружна	0	0	0	0	0	0	0	0	0	0	0	
		Јавна својина	0	0	0	0	0,7218	0,7218	0	0	0	0	0,7218	
		Мешовита	0	0	0	0	0	0	0	0	0	0	0	
		Приватна	252,8104	0,7061	29,1402	7,2504	164,2703	454,1774	69,6331	0	390,6543	460,2874	914,4648	
		Поружница Total	254,4014	0,7061	29,159	7,2504	166,068	457,5849	171,1451	0	390,7491	561,8942	1019,4791	
15	Раденковац	Државна РС	48,3093	0	1,026	0	29,4201	78,7554	419,4095	0	0,5793	419,9888	498,7442	

		Државна Србија и	0	0	0	0	0	0	0	0	0	0	0	0
		Други облици	0	0	0	0	0	0	0	0	0	0	0	0
		Друштвена	0	0	0	0	0	0	0	0	0	0	0	0
		Задружна	0	0	0	0	0	0	0	0	0	0	0	0
		Јавна својина	0,0115	0	0	0	0	0,0115	3,8542	0	0	3,8542	3,8657	
		Мешовита	0	0	0	0	0	0	0	0	0	0	0	
		Приватна	232,9967	0	14,1481	0	126,6844	373,8292	90,2608	0	323,4208	413,6816	787,5108	
		Раденковац Total	281,3175	0	15,1741	0	156,1045	452,5961	513,5245	0	324,0001	837,5246	1290,1207	
16	Ресник	Државна РС	1,5796	0,0386	0,0003	0	6,3173	7,9358	186,2519	0	43,7426	229,9945	237,9303	
		Државна Србија и	0	0	0	0	0	0	0	0	0	0	0	
		Други облици	0	0	0	0	0	0	0	0	0	0	0	
		Друштвена	0	0	0	0	0	0	0	0	0	0	0	
		Задружна	0	0	0	0	0	0	0	0	0	0	0	
		Јавна својина	3,6893	0,012	0	0	1,2068	4,9081	0,003	0	0	0,003	4,9111	
		Мешовита	0	0	0	0	0	0	0	0	0	0	0	
		Приватна	820,7521	8,7778	66,5942	20,3588	433,3159	1349,7988	39,3188	0	188,8744	228,1932	1577,992	
		Ресник Total	826,021	8,8284	66,5945	20,3588	440,84	1362,6427	225,5737	0	232,617	458,1907	1820,8334	
17	Рујевица	Државна РС	0,233	0	0	0	3,6913	3,9243	178,3454	0	0,165	178,5104	182,4347	
		Државна Србија и	0	0	0	0	0	0	0	0	0	0	0	
		Други облици	0	0	0	0	0	0	0	0	0	0	0	
		Друштвена	0	0	0	0	0	0	0	0	0	0	0	
		Задружна	0	0	0	0	0	0	0	0	0	0	0	
		Јавна својина	0,5847	0	0	0	0,108	0,6927	0	0	0	0	0,6927	
		Мешовита	0	0	0	0	0	0	0	0	0	0	0	
		Приватна	244,1828	0	32,1959	3,6924	68,1957	348,2668	38,1006	0	180,9003	219,0009	567,2677	
		Рујевица Total	245,0005	0	32,1959	3,6924	71,995	352,8838	216,446	0	181,0653	397,5113	750,3951	
18	Сесалац	Државна РС	78,267	0,0336	1,5188	0	17,8913	97,7107	365,7095	0	34,7177	400,4272	498,1379	
		Државна Србија и	0	0	0	0	0	0	0	0	0	0	0	
		Други облици	0	0	0	0	0	0	0	0	0	0	0	
		Друштвена	0	0	0	0	0	0	0	0	0	0	0	
		Задружна	0	0	0	0	0	0	0	0	0	0	0	
		Јавна својина	0	0	0	0	0	0	0	0	0	0	0	
		Мешовита	0	0	0	0	0	0	0	0	0	0	0	
		Приватна	875,4183	5,5001	49,2073	13,9428	282,0774	1226,1459	78,8856	0	508,0438	586,9294	1813,0753	
		Сесалац Total	953,6853	5,5337	50,7261	13,9428	299,9687	1323,8566	444,5951	0	542,7615	987,3566	2311,2132	
19	Сокобања	Државна РС	227,0814	5,4433	11,2303	4,7667	57,0312	305,5529	32,7632	0	1,8137	34,5769	340,1298	
		Државна Србија и	0	0	0	0	0	0	0	0	0	0	0	
		Други облици	0	0	0	0	0	0	0	0	0	0	0	
		Друштвена	0	0	0	0	0	0	0	0	0	0	0	
		Задружна	0	0	0	0	0	0	0	0	0	0	0	
		Јавна својина	5,9216	0	0	0,2132	30,8741	37,0089	0,0264	0	0,574	0,6004	37,6093	
		Мешовита	0	0	0	0	0	0	0	0	0	0	0	
		Приватна	886,1806	6,1614	14,366	23,9559	309,9747	1240,6386	32,9217	0	146,7911	179,7128	1420,3514	
		Сокобања Total	1119,1836	11,6047	25,5963	28,9358	397,88	1583,2004	65,7113	0	149,1788	214,8901	1798,0905	

20	Трговиште	Државна РС	0,5014	0	0,465	0	0	0,9664	7,1272	0	0,3524	7,4796	8,446
		Државна Србија и	0	0	0	0	0	0	0	0	0	0	0
		Други облици	0	0	0	0	0	0	0	0	0	0	0
		Друштвена	0	0	0	0	0	0	0	0	0	0	0
		Задружна	0	0	0	0	0	0	0	0	0	0	0
		Јавна својина	41,0239	0	0,169	0	2,8278	44,0207	1,1803	0	0,0354	1,2157	45,2364
		Мешовита	0	0	0	0	0	0	0	0	0	0	0
	Приватна	360,7517	4,3	34,5302	8,6059	45,3109	453,4987	9,6934	0	23,0168	32,7102	486,2089	
Трговиште Total		402,277	4,3	35,1642	8,6059	48,1387	498,4858	18,0009	0	23,4046	41,4055	539,8913	
21	Трубаревац	Државна РС	1,7403	0	1,2189	0,0756	2,4832	5,518	356,7947	0	3,7032	360,4979	366,0159
		Државна Србија и	0	0	0	0	0	0	0	0	0	0	0
		Други облици	0	0	0	0	0	0	0	0	0	0	0
		Друштвена	0	0	0	0	0	0	0	0	0	0	0
		Задружна	0	0	0	0	0	0	0	0	0	0	0
		Јавна својина	1,7813	0	0,7355	0	1,4623	3,9791	0,1848	0	0,0191	0,2039	4,183
		Мешовита	0	0	0	0	0	0	0	0	0	0	0
	Приватна	350,4352	0	60,367	7,1225	241,0338	658,9585	128,9879	0	564,7929	693,7808	1352,7393	
Трубаревац Total		353,9568	0	62,3214	7,1981	244,9793	668,4556	485,9674	0	568,5152	1054,4826	1722,9382	
22	Церовица	Државна РС	1,9112	0	0	0	2,0093	3,9205	47,4008	0	34,0077	81,4085	85,329
		Државна Србија и	0	0	0	0	0	0	0	0	0	0	0
		Други облици	0	0	0	0	0	0	0	0	0	0	0
		Друштвена	0	0	0	0	0	0	0	0	0	0	0
		Задружна	0	0	0	0	0	0	0	0	0	0	0
		Јавна својина	0,0492	0	0	0	0,0067	0,0559	0	0	0	0	0,0559
		Мешовита	0	0	0	0	0	0	0	0	0	0	0
	Приватна	208,6465	0,8821	17,2066	0,368	83,1471	310,2503	22,2568	0	168,6523	190,9091	501,1594	
Церовица Total		210,6069	0,8821	17,2066	0,368	85,1631	314,2267	69,6576	0	202,66	272,3176	586,5443	
23	Читлук	Државна РС	16,8639	0,0351	2,3729	0,1761	22,6037	42,0517	659,7507	0	164,4104	824,1611	866,2128
		Државна Србија и	0	0	0	0	0	0	0	0	0	0	0
		Други облици	0	0	0	0	0	0	0	0	0	0	0
		Друштвена	0	0	0	0	0	0	0	0	0	0	0
		Задружна	0	0	0	0	0	0	0	0	0	0	0
		Јавна својина	0	0	0	0	0	0	0	0	0	0	0
		Мешовита	0	0	0	0	0	0	0	0	0	0	0
	Приватна	1188,849	5,0568	93,8002	25,3344	432,9247	1745,9651	140,0945	0	755,4522	895,5467	2641,5118	
Читлук Total		1205,7129	5,0919	96,1731	25,5105	455,5284	1788,0168	799,8452	0	919,8626	1719,7078	3507,7246	
24	Шарбановац	Државна РС	41,7424	0	0,8901	0,3486	33,4926	76,4737	822,0326	0	0,1031	822,1357	898,6094
		Државна Србија и	0	0	0	0	0	0	0	0	0	0	0
		Други облици	0	0	0	0	0	0	0	0	0	0	0
		Друштвена	0	0	0	0	0	0	0	0	0	0	0
		Задружна	0	0	0	0	0	0	0	0	0	0	0
		Јавна својина	10,67	0	0,4478	0,121	13,7857	25,0245	14,6982	0	0,0108	14,709	39,7335
		Мешовита	0	0	0	0	0	0	0	0	0	0	0
	Приватна	670,9027	0	60,9346	19,2586	370,151	1121,2469	155,0679	0	486,0308	641,0987	1762,3456	

Шарбанавац Total	723,3151	0	62,2725	19,7282	417,4293	1222,7451	991,7987	0	486,1447	1477,9434	2700,6885
Укупно:	13530,7863	99,2543	1076,6497	273,5189	5703,7434	20683,9526	10190,2967	0	8236,0902	18426,3869	39110,3395

табела 3. Површине пољопривредног земљишта по класама и културама

Култура	пољопривредно земљиште у ха								Укупно:
	класа								
	1	2	3	4	5	6	7	8	
ВИНОГРАД	3,5382	1,2756	2,3994	0,6436					7,8568
ВОЋЊАК	0,1603	1,3076	8,0798	11,2963	3,1717	1,4489			25,4646
ВРТ		0,509	4,7919	0,5615	0,2016	0,7519			6,8159
ЛИВАДА	12,156	7,418	42,0936	86,4992	78,8052	144,317			371,289
ЊИВА	34,7975	42,0428	130,1273	103,7639	74,25	139,3888	146,5656	18,5024	689,4383
ПАШЊАК	4,0187	29,4059	9,8773	455,2298	422,0394	1425,5626	2085,9779	3614,424	8046,5356
Укупно:	54,6707	81,9589	197,3693	657,9943	578,4679	1711,4692	2232,5435	3632,9264	9147,4002

ТАБЕЛА 4:		Одводњавање			
<i>каналска мрежа</i>		<i>цевна дренажа</i>		<i>УКУПНО у ха</i>	
<i>изграђено у ха</i>	<i>у функцији у ха</i>	<i>изграђено у ха</i>	<i>у функцији у ха</i>	<i>изграђено у ха</i>	<i>у функцији у ха</i>

ТАБЕЛА 5:		Наводњавање			
<i>широкозахватне машине у ха</i>	<i>тифони у ха</i>	<i>кап по кап (миниорошавање) у ха</i>	<i>кишна крила у ха</i>	<i>остало у ха</i>	<i>УКУПНО у ха</i>

ТАБЕЛА 6:		Побољшање квалитета пољопривредног земљишта и мелиорације ливада и паињака			
<i>физичке мелиорације у ха</i>	<i>хемијске мелиорације у ха</i>	<i>биолошке мелиорације у ха</i>	<i>мелиорације ливада и паињака у ха</i>	<i>остало у ха</i>	<i>УКУПНО у ха</i>

План прихода сопственог учешћа

<i>Извор средстава</i>	<i>Износ</i>
Очекивана средства од закупа пољопривредног земљишта у државној својини	78.543,00
Пренета средства	85.664,40
Накнада од промена намене пољопривредног земљишта	53.398,40
Планирана средства од закупа пољопривредног земљишта у државној својини	200.000,00
Буџетом ЈЛС -средства опредељена за мере и активности из области заштите, уређења	18.000.000,00
Укупно	18.417.605,80

План радова на заштити, уређењу и коришћењу пољопривредног земљишта

Намене улагања	Једница мере	Предрачунска вредност улагања	Сопствено учешће		Други извори	
			дин	%	дин	%
1 Уређење пољопривредног земљишта		26.235.211,60	17.117.605,80		9.117.605,80	
комасација пољопривредног земљишта	Површина у ха - 18235211.60	18.235.211,60	9.117.605,80	50	9.117.605,80	50
уређење атарских путева	Дужина у км - 8000000.00	8.000.000,00	8.000.000,00	100	0,00	0
3 Студијско истраживачки радови који третирају проблематику земљишта		3.200.000,00	1.300.000,00		1.900.000,00	
пројектно-техничка документација за комасацију пољопривредног земљишта	Површина у ха - 3200000.00	3.200.000,00	1.300.000,00	41	1.900.000,00	59
Укупно (1+2+3)		29.435.211,60	18.417.605,80		11.017.605,80	

Извештај о уговорима о закупу пољопривредног државног земљишта

Р.бр	Назив физичког / правног лица	Број уговора	Годишњ и програм	Шифра ЈН	Основ закупа	Катастарска општина	Период закупа(од-до)	Укупан износ годишње закупнине (eur)	Површина	Цена / Ха (eur)	Очекивани приходи од општине - 40 %	Средство обезбеђења
1	Терра Оптима д.о.о.	320-11-2339-6/2017-14		1036	Закуп	Жучковац	2017-2047	35,16	0,0083	4.236,14	14,06	Депозит
2	Терра Оптима д.о.о.	320-11-2339-7/2017-14		1037	Закуп	Жучковац	2017-2047	4,81	0,7174	6,70	1,92	Депозит
3	Терра Оптима д.о.о.	320-11-2339-8/2017-14		1038	Закуп	Жучковац	2017-2047	17,93	4,1227	4,35	7,17	Депозит
4	Терра Оптима д.о.о.	320-11-2339-9/2017-14		4157	Закуп	Трговиште	2017-2047	453,00	23,3261	19,42	181,20	Депозит
5	Терра Оптима д.о.о.	320-11-2339-10/2017-14		4158	Закуп	Трговиште	2017-2047	309,70	15,9471	19,42	123,88	Депозит
Укупно:								820,60	44,1216	18,60	328,24	

Преглед груписаних јавних надметања

Шифра ЈН	Кат. општина	Потес	Лист надокмет	Број парцеле	Култура и класа	Фактичко стање	Сувласник	Боја	Напомена	Основ закупа	Површина Total
1	Бели Поток	ПЕТРОВА	343	1446/1	њива 3	њива				Закуп	0,9465
1											0,9465
2	Бели Поток	ПЕТРОВА	343	1446/2	њива 3	њива				Закуп	0,3652
2											0,3652
3	Бели Поток	ЈАСЕН	343	1445/1	њива 3	њива				Закуп	6,0104
3											6,0104
4	Бели Поток	ПЕТРОВА	379	1394/1	њива 3	њива				Закуп	4,5618
4											4,5618
5	Бели Поток	ПЕТРОВА	379	43/2	њива 3	њива				Закуп	13,2285
5											13,2285
6	Бели Поток	ЈАСЕН	307	1753/2	њива 3	њива				Закуп	0,0207
6											0,0207
7	Бели Поток	БЕЛИ	343	1850	пашњак 2	пашњак				Закуп	0,0259
7											0,0259
8	Бели Поток	БЕЛИ	343	1872	ливада 3	ливада				Закуп	0,0425
8											0,0425
9	Бели Поток	ЛАГУШЕВ	343	407	пашњак 2	пашњак				Закуп	0,1444
9											0,1444
10	Бели Поток	БЕЛИ	343	1510	пашњак 4	пашњак				Закуп	0,0063
10	Бели Поток	БЕЛИ	343	1541	пашњак 4	пашњак				Закуп	0,0058
10											0,0121
11	Бели Поток	БЕЛИ	343	1227	пашњак 2	пашњак				Закуп	0,2223
11											0,2223
12	Бели Поток	БЕЛИ	343	1229	пашњак 2	пашњак				Закуп	0,1753
12											0,1753
13	Бели Поток	ЦУКА	343	1059	ливада 3	ливада				Закуп	0,0072
13											0,0072
14	Бели Поток	ПЕТРОВА	379	1396/1	земљиште под	њива				Закуп	0,0006
14	Бели Поток	ПЕТРОВА	379	1396/1	њива 3	њива				Закуп	2,3149
14											2,3155
15	Блендија	РОСУЉА	767	484	виноград 3	виноград				Закуп	0,1210
15	Блендија	РОСУЉА	767	485	њива 6	њива				Закуп	0,2595
15	Блендија	РОСУЉА	767	486	њива 6	њива				Закуп	0,1577

15	Блендија	РОСУЉА	767	487	виноград 3	виноград				Закуп	0,0749
15	Блендија	РОСУЉА	767	488	њива 6	њива				Закуп	0,0896
15	Блендија	РОСУЉА	767	489	њива 6	њива				Закуп	0,1626
15											0,8653
16	Блендија	БЕЛИ	767	1691/2	њива 5	њива				Закуп	0,5016
16											0,5016
17	Блендија	БЕЛИ	502	1691/3	пашњак 4	пашњак				Закуп	0,2067
17											0,2067
18	Блендија	БЕЛИ	767	1644	пашњак 4	пашњак				Закуп	3,6448
18											3,6448
19	Блендија	ЛАСИН	767	2154/1	пашњак 4	пашњак				Закуп	0,2060
19											0,2060
20	Блендија	ЛАСИН	754	3154/2	њива 5	њива				Закуп	1,6730
20											1,6730
21	Блендија	ПОЉЕ	767	1298	пашњак 5	пашњак				Закуп	0,6239
21											0,6239
22	Блендија	ПОЉЕ	754	1299/2	њива 5	њива				Закуп	3,9940
22											3,9940
23	Блендија	ПОЉЕ	28	1297	њива 6	њива				Закуп	0,2464
23											0,2464
24	Блендија	ПОЉЕ	28	1296	њива 6	њива				Закуп	0,6793
24											0,6793
25	Блендија	ПОЉЕ	68	1235	њива 6	њива				Закуп	0,7730
25											0,7730
26	Блендија	ПОЉЕ	754	1299/1	пашњак 5	пашњак				Закуп	1,5505
26	Блендија	ПОЉЕ	767	2232	пашњак 5	пашњак				Закуп	0,5111
26											2,0616
27	Блендија	РЕКА	767	2839/5	пашњак 4	пашњак				Закуп	0,2680
27											0,2680
28	Блендија	РЕКА	767	2839/4	њива 5	њива				Закуп	0,1760
28											0,1760
29	Блендија	РАСОВАЦ	68	2509	њива 6	њива				Закуп	0,2587
29											0,2587
30	Блендија	РОСУЉА	767	493	ливада 4	ливада				Закуп	0,4225
30	Блендија	РОСУЉА	767	507	њива 6	њива				Закуп	0,6958

30											1,1183
31	Блендија	РОСУЉА	767	482	ливада 4	ливада				Закуп	0,1005
31											0,1005
32	Блендија	ГЛОГАН	767	3158	пашњак 5	пашњак				Закуп	0,0211
32											0,0211
33	Блендија	БЕЛИ	767	3638/1	пашњак 5	пашњак				Закуп	2,4615
33	Блендија	БЕЛИ	767	3638/2	пашњак 5	пашњак				Закуп	0,0680
33	Блендија	БЕЛИ	767	3638/3	пашњак 5	пашњак				Закуп	0,0635
33											2,5930
34	Блендија	БЕЛИ	767	3603	пашњак 5	пашњак				Закуп	0,0605
34											0,0605
35	Блендија	ДЕЛ	340	128	пашњак 5	пашњак				Закуп	0,3751
35											0,3751
36	Блендија	ДЕЛ	767	308	пашњак 6	пашњак				Закуп	0,3570
36											0,3570
37	Блендија	ПОДГРАФ	767	3262/2	њива 2	њива				Закуп	0,1500
37											0,1500
38	Блендија	ДЕЛ	754	106	њива 6	њива				Закуп	0,7476
38											0,7476
39	Блендија	ГЛОГАН	535	3160	њива 3	њива				Закуп	0,0454
39											0,0454
40	Блендија	ПОДГРАФ	767	3262/20	њива 4	њива				Закуп	0,3121
40	Блендија	ПОДГРАФ	767	3262/21	њива 4	њива				Закуп	0,9211
40											1,2332
41	Блендија	ДЕЛ	68	242/8	њива 6	њива				Закуп	0,1500
41											0,1500
42	Блендија	ДЕЛ	68	247	њива 6	њива				Закуп	0,6268
42											0,6268
43	Блендија	ДЕЛ	767	242/4	њива 6	њива				Закуп	5,0520
43											5,0520
44	Блендија	ЗДРАВКОВ	767	1544	ливада 4	ливада				Закуп	0,1583
44											0,1583
45	Блендија	СЕЛО	767	2145/1	пашњак 4	пашњак				Закуп	0,4584
45											0,4584
46	Блендија	РЕКА	68	2863	њива 4	њива				Закуп	0,1836

63	Блендија	ГЛОГАН	534	3363/1	њива 3	њива				Закуп	1,0238
63											1,0238
64	Блендија	СЕЛО	767	1804/1	пашњак 5	пашњак				Закуп	0,2210
64	Блендија	СЕЛО	767	1804/2	њива 5	њива				Закуп	0,2210
64	Блендија	СЕЛО	767	1833	пашњак 5	пашњак				Закуп	0,1366
64											0,5786
65	Блендија	ПОЉЕ	68	1315	њива 5	њива				Закуп	0,3158
65											0,3158
66	Блендија	РЕКА	417	2692	ливада 3	ливада				Закуп	0,0507
66											0,0507
67	Блендија	РЕКА	28	2681	њива 4	њива				Закуп	0,1549
67											0,1549
68	Блендија	РЕКА	68	2700	ливада 3	ливада				Закуп	0,2044
68											0,2044
69	Блендија	РЕКА	68	2701	њива 4	њива				Закуп	0,0708
69											0,0708
70	Блендија	СЕЛО	767	1799	пашњак 5	пашњак				Закуп	0,0075
70											0,0075
71	Блендија	ЛАСИН	767	3154/16	пашњак 4	пашњак				Закуп	0,1200
71											0,1200
72	Блендија	ЛАСИН	340	220	њива 6	њива				Закуп	0,3481
72											0,3481
73	Блендија	СЕЛО	767	3499	пашњак 5	пашњак				Закуп	0,8176
73											0,8176
74	Блендија	БЕЛИ	767	3637	пашњак 5	пашњак				Закуп	0,0080
74											0,0080
75	Блендија	БЕЛИ	340	3643/1	пашњак 4	пашњак				Закуп	0,7395
75											0,7395
76	Блендија	РОСУЉА	767	1034	њива 5	њива				Закуп	0,5667
76											0,5667
77	Блендија	ПОДГРАД	767	3262/8	њива 3	њива				Закуп	0,7330
77											0,7330
78	Блендија	ГЛОГАН	340	3513	пашњак 5	пашњак				Закуп	0,0075
78											0,0075
79	Блендија	БЕЛИ	767	3606	пашњак 4	пашњак				Закуп	0,0355

79											0,0355
80	Блендија	ДЕЛ	340	197	пашњак 5	пашњак				Закуп	2,5194
80											2,5194
81	Блендија	РЕКА	68	2696	њива 4	њива				Закуп	0,1082
81											0,1082
82	Блендија	ЗДРАВКОВ	68	1154	њива 5	њива				Закуп	0,7944
82											0,7944
83	Блендија	РЕКА	68	2725	њива 4	њива				Закуп	0,1603
83	Блендија	РЕКА	68	2725	пашњак 4	пашњак				Закуп	0,0882
83											0,2485
84	Блендија	РЕКА	68	2886	њива 4	њива				Закуп	0,1701
84											0,1701
85	Блендија	СЕЛО	28	2124	пашњак 5	пашњак				Закуп	0,0153
85											0,0153
86	Блендија	ДЕЛ	754	472	њива 6	њива				Закуп	0,5307
86	Блендија	ДЕЛ	754	472	пашњак 5	пашњак				Закуп	0,2000
86											0,7307
87	Блендија	ЛАСИН	767	2152/2	њива 5	њива				Закуп	1,5578
87											1,5578
88	Блендија	СЕЛО	767	1871	пашњак 5	пашњак				Закуп	0,0618
88											0,0618
89	Блендија	ЛАСИН	767	3154/1	пашњак 4	пашњак				Закуп	5,3424
89											5,3424
90	Богдинац	ПОД	279	204	пашњак 6	пашњак				Закуп	0,0683
90											0,0683
91	Богдинац	БАЦВИШТ	279	1235/4	њива 6	њива				Закуп	1,0635
91	Богдинац	БАЦВИШТ	279	1235/5	њива 6	њива				Закуп	0,8163
91											1,8798
92	Богдинац	БАЦВИШТ	279	1235/3	њива 6	њива				Закуп	0,4073
92											0,4073
93	Богдинац	БАЦВИШТ	279	1235/1	њива 6	њива				Закуп	0,9083
93											0,9083
94	Богдинац	БАЦВИШТ	279	1235/2	њива 6	њива				Закуп	0,3014
94											0,3014
95	Богдинац	БАЦВИШТ	279	1235/10	њива 6	њива				Закуп	2,1770

128	Врбовац	МАРТИНО	681	1448	пашњак 5	пашњак				Закуп	0,1323
128											0,1323
129	Врбовац	ГОВЕДИ	1035	963/1	њива 5	њива				Закуп	0,0280
129											0,0280
130	Врбовац	БУКОВИК	217	1882/2	њива 7	њива				Закуп	0,3623
130											0,3623
131	Врбовац	РОЖАЊ	1035	1408	њива 4	њива				Закуп	0,0070
131											0,0070
132	Врбовац	РОЖАЊ	681	1392	пашњак 6	пашњак				Закуп	0,0102
132											0,0102
133	Врбовац	СЕЛО	681	2204	пашњак 5	пашњак				Закуп	0,0110
133											0,0110
134	Врбовац	СЕЛО	681	2295	пашњак 5	пашњак				Закуп	0,0524
134											0,0524
135	Врбовац	МАРТИНО	1035	1820	њива 7	њива				Закуп	0,2021
135											0,2021
136	Врбовац	КАЛАВАТ	681	1486	пашњак 5	пашњак				Закуп	1,0616
136											1,0616
137	Врбовац	РОЖАЊ	1035	1417	њива 4	њива				Закуп	0,0075
137											0,0075
138	Врбовац	КРТОЊА	681	3483	пашњак 5	пашњак				Закуп	0,0100
138											0,0100
139	Врбовац	КРТОЊА	1016	3077/1	њива 3	њива				Закуп	0,1100
139											0,1100
140	Врбовац	РОЖАЊ	681	1379	пашњак 6	пашњак				Закуп	0,0211
140											0,0211
141	Врбовац	МАРТИНО	1035	1815	ливада 5	ливада				Закуп	0,3322
141											0,3322
142	Врбовац	РОЖАЊ	1035	1415	њива 4	њива				Закуп	0,0141
142											0,0141
143	Врбовац	СЕЛО	681	2260	пашњак 5	пашњак				Закуп	0,0090
143											0,0090
144	Врбовац	РОЖАЊ	681	36	пашњак 6	пашњак				Закуп	0,7529
144											0,7529
145	Врбовац	РОЖАЊ	217	308	њива 5	њива				Закуп	0,0666

145											0,0666
146	Врбовац	ГОВЕДИ	1035	620	њива 4	њива				Закуп	0,0220
146											0,0220
147	Врбовац	МАРТИНО	1035	1807	ливада 4	ливада				Закуп	0,0599
147											0,0599
148	Врбовац	БУКОВИК	121	2000	њива 5	њива				Закуп	0,6492
148											0,6492
149	Врбовац	БУКОВИК	681	1881/2	њива 7	њива				Закуп	0,0900
149	Врбовац	БУКОВИК	681	1881/2	пашњак 6	пашњак				Закуп	0,0800
149											0,1700
150	Врбовац	БУКОВИК	217	1883	њива 7	њива				Закуп	0,3179
150											0,3179
151	Врбовац	МАРТИНО	681	1446	пашњак 5	пашњак				Закуп	0,2466
151											0,2466
152	Врбовац	СЕЛО	681	2251	пашњак 5	пашњак				Закуп	0,0160
152											0,0160
153	Врбовац	ЈАСТРЕБО	217	982	ливада 6	ливада				Закуп	0,9858
153											0,9858
154	Врбовац	ТОРИШТЕ	681	1746	пашњак 5	пашњак				Закуп	0,0035
154											0,0035
155	Врбовац	ЈАСТРЕБО	681	764/2	пашњак 5	пашњак				Закуп	0,0341
155											0,0341
156	Врбовац	ГОВЕДИ	681	965	пашњак 6	пашњак				Закуп	0,6147
156											0,6147
157	Врбовац	ГОВЕДИ	681	964	пашњак 6	пашњак				Закуп	2,1056
157											2,1056
158	Врбовац	ГОВЕДИ	1035	638	ливада 5	ливада				Закуп	0,5080
158											0,5080
159	Врбовац	КАЛАВАТ	217	1563	ливада 4	ливада				Закуп	0,0085
159											0,0085
160	Врбовац	ЈАСТРЕБО	217	758	њива 4	њива				Закуп	0,0331
160											0,0331
161	Врбовац	РОЖАЊ	217	75	пашњак 5	пашњак				Закуп	0,0280
161											0,0280
162	Врбовац	РОЖАЊ	217	63	пашњак 5	пашњак				Закуп	0,6145

180	Врбовац	ГОВЕДИ	681	955	пашњак 6	пашњак				Закуп	0,1274
180											0,1274
181	Врбовац	МАТИНО	681	1808	пашњак 5	пашњак				Закуп	0,1658
181											0,1658
182	Врбовац	БУКОВИК	217	2105	њива 4	њива				Закуп	0,2403
182											0,2403
183	Врбовац	КАЛАВАТ	681	1488	пашњак 5	пашњак				Закуп	0,3105
183											0,3105
184	Врбовац	РОЖАЊ	217	76	пашњак 5	пашњак				Закуп	0,0060
184											0,0060
185	Врбовац	МАТИНО	217	1444	ливада 5	ливада				Закуп	0,0341
185											0,0341
186	Врбовац	ЈАСТРЕБО	1035	980	ливада 6	ливада				Закуп	0,0481
186											0,0481
187	Врбовац	СОКОЛОВ	217	1204	њива 4	њива				Закуп	0,0449
187											0,0449
188	Врбовац	РОЖАЊ	681	1376	пашњак 6	пашњак				Закуп	0,0240
188											0,0240
189	Врбовац	МАТИНО	217	1436	њива 5	њива				Закуп	0,1524
189											0,1524
190	Врбовац	МАТИНО	217	1812	ливада 4	ливада				Закуп	0,1681
190											0,1681
191	Врбовац	БУКОВИК	681	1999	пашњак 5	пашњак				Закуп	0,6415
191											0,6415
192	Врбовац	МАТИНО	217	1439	ливада 5	ливада				Закуп	0,3588
192											0,3588
193	Врбовац	МАТИНО	1035	1809	њива 5	њива				Закуп	0,0591
193											0,0591
194	Врбовац	РОЖАЊ	217	101	пашњак 5	пашњак				Закуп	0,1534
194											0,1534
195	Врбовац	ГОВЕДИ	1035	976	њива 5	њива				Закуп	0,0375
195											0,0375
196	Врбовац	ДЕО	696	4572	њива 3	њива				Закуп	0,0255
196											0,0255
197	Врбовац	ГОВЕДИ	1035	963/2	ливада 5	ливада				Закуп	0,2012

215	Врбовац	ГОВЕДИ	681	640	пашњак 6	пашњак				Закуп	31,8826
215											31,8826
216	Врбовац	ГОВЕДИ	681	627	пашњак 8	пашњак				Закуп	13,0996
216											13,0996
217	Врбовац	ЛИПАК	681	1126/2	пашњак 6	пашњак				Закуп	17,3206
217											17,3206
218	Врбовац	БУКОВИК	681	1888	пашњак 6	пашњак				Закуп	60,4712
218											60,4712
219	Врбовац	БЕЉАЈКА	681	1106	пашњак 6	пашњак				Закуп	137,8271
219											137,8271
220	Врбовац	ОБЗОВА	217	993	пашњак 6	пашњак				Закуп	3,3325
220											3,3325
221	Врбовац	МАТИНО	681	1821	пашњак 6	пашњак				Закуп	28,1100
221											28,1100
222	Врбовац	ЈАСТРЕБО	681	1296	пашњак 6	пашњак				Закуп	6,2301
222											6,2301
223	Врбовац	РОЖАЊ	681	586	пашњак 8	пашњак				Закуп	4,8544
223											4,8544
224	Врбовац	СОКОЛОВ	681	1200/2	пашњак 6	пашњак				Закуп	37,2358
224											37,2358
225	Врбовац	БУКОВИК	1035	1878	виноград 4	ливада				Закуп	0,1100
225											0,1100
226	Врмца	ДОЊЕ	238	3957	пашњак 6	пашњак				Закуп	8,9148
226											8,9148
227	Врмца	РТАЊ	238	1	пашњак 7	пашњак				Закуп	230,7230
227											230,7230
228	Врмца	БУЦИНА	1849	94	ливада 6	ливада				Закуп	0,2984
228											0,2984
229	Врмца	БУЦИНА	238	97	пашњак 6	пашњак				Закуп	0,6129
229											0,6129
230	Врмца	БЕЉАК	1849	6982/2	њива 4	њива				Закуп	0,0672
230											0,0672
231	Врмца	БЕЉАК	1483	6983	врт 6	врт				Закуп	0,0100
231											0,0100
232	Врмца	БЕЉАК	92	6973	њива 6	њива				Закуп	0,0043

250	Врмца	РЕКА	238	9522	врт 5	врт				Закуп	0,0180
250											0,0180
251	Врмца	РЕКА	379	9519	врт 5	врт				Закуп	0,0071
251											0,0071
252	Врмца	ГЛАВИЦА	238	1306	њива 6	њива				Закуп	0,1356
252											0,1356
253	Врмца	ЦЕРЈЕ	238	1301	пашњак 6	пашњак				Закуп	2,6996
253											2,6996
254	Врмца	ЦЕРЈЕ	238	1293	пашњак 6	пашњак				Закуп	7,3775
254											7,3775
255	Врмца	ЛУКАВИЦ	238	523/2	ливада 5	ливада				Закуп	0,0810
255											0,0810
256	Врмца	ЛУКАВИЦ	238	291	ливада 6	ливада				Закуп	0,0896
256											0,0896
257	Врмца	ДЕА	273	8782/2	њива 5	њива				Закуп	0,0813
257											0,0813
258	Врмца	ДЕА	273	8782/4	њива 5	њива				Закуп	0,0117
258											0,0117
259	Врмца	ЛЕШЊАК	238	1490	њива 7	њива				Закуп	0,1162
259											0,1162
260	Врмца	МАРИНА	369	10316/1	њива 5	њива				Закуп	0,0159
260											0,0159
261	Врмца	МАРИНА	658	10316/2	виноград 3	виноград				Закуп	0,0138
261											0,0138
262	Врмца	СРНОСЕЦ	443	5567	њива 6	њива				Закуп	0,0924
262											0,0924
263	Врмца	ШИРОКА	238	41/5	пашњак 6	пашњак				Закуп	0,0451
263											0,0451
264	Врмца	ГОЛА	238	2453	пашњак 5	пашњак				Закуп	0,4816
264											0,4816
265	Врмца	ГОЛА	238	2454	њива 6	њива				Закуп	0,2333
265											0,2333
266	Врмца	ГОЛА	238	2426	пашњак 8	пашњак				Закуп	8,9598
266											8,9598
267	Врмца	ДЕА	1849	11709/1	њива 4	њива				Закуп	0,2669

267											0,2669
268	Врмца	ВАСИЉ	238	1426	њива 7	њива				Закуп	0,0471
268											0,0471
269	Врмца	СРНОСЕЦ	1512	5537	њива 6	њива				Закуп	0,1332
269											0,1332
270	Врмца	ДЕА	238	11231	њива 4	њива				Закуп	0,0422
270											0,0422
271	Врмца	ДЕА	1076	4856	пашњак 5	пашњак				Закуп	0,0609
271											0,0609
272	Врмца	ВАСИЉ	171	1413/3	њива 7	њива				Закуп	0,0218
272											0,0218
273	Врмца	ВАСИЉ	273	1413/1	њива 7	њива				Закуп	0,0181
273											0,0181
274	Врмца	БЕЉАК	92	6939	пашњак 6	пашњак				Закуп	0,0133
274											0,0133
275	Врмца	БЕЉАК	92	6937	пашњак 6	пашњак				Закуп	0,0663
275											0,0663
276	Врмца	БЕЉАК	92	6938	пашњак 6	пашњак				Закуп	0,0408
276											0,0408
277	Врмца	ЦЕРЈЕ	238	3558	пашњак 6	пашњак				Закуп	0,0702
277											0,0702
278	Врмца	ДОЊЕ	238	3611	пашњак 6	пашњак				Закуп	4,0649
278											4,0649
279	Врмца	ОБЛИЦА	692	4522	њива 6	њива				Закуп	0,2183
279	Врмца	ОБЛИЦА	692	4522	пашњак 5	пашњак				Закуп	0,0310
279											0,2493
280	Врмца	ДЕА	92	11549	њива 4	њива				Закуп	0,0627
280											0,0627
281	Врмца	ГОРЊЕ	238	1093	њива 7	њива				Закуп	0,1555
281											0,1555
282	Врмца	ГОРЊЕ	238	1092	њива 7	њива				Закуп	0,1241
282											0,1241
283	Врмца	ГОРЊЕ	238	1089	пашњак 6	пашњак				Закуп	0,0442
283											0,0442
284	Врмца	ГОРЊЕ	238	1090	пашњак 6	пашњак				Закуп	0,0578

336	Врмца	СКОК	273	660/3	ливада 4	ливада				Закуп	0,0237
336											0,0237
337	Врмца	ПАКЛЕШ	1849	3177/2	њива 6	њива				Закуп	0,1496
337											0,1496
338	Врмца	ОБЛИЦА	238	4169	њива 6	њива				Закуп	0,1345
338											0,1345
339	Врмца	ОБЛИЦА	238	4152	њива 6	њива				Закуп	0,2586
339											0,2586
340	Врмца	ДОЊЕ	171	3939/1	ливада 4	ливада				Закуп	0,1215
340											0,1215
341	Врмца	КРУШЈЕ	238	9413	њива 4	њива				Закуп	0,1130
341											0,1130
342	Врмца	КРУШЈЕ	443	5722	воћњак 5	воћњак				Закуп	0,0672
342											0,0672
343	Врмца	ЗАВИЈАЦ	238	13	пашњак 6	пашњак				Закуп	0,3667
343											0,3667
344	Врмца	ЗАВИЈАЦ	238	17	пашњак 6	пашњак				Закуп	0,2365
344											0,2365
345	Врмца	ЗАВИЈАЦ	238	5	пашњак 8	пашњак				Закуп	0,3304
345											0,3304
346	Врмца	ЦЕРЈЕ	443	1325	пашњак 7	пашњак				Закуп	0,0635
346											0,0635
347	Врмца	СТУБАЛ	238	2306	пашњак 6	пашњак				Закуп	0,7082
347											0,7082
348	Врмца	СТУБАЛ	238	2300	пашњак 5	пашњак				Закуп	0,6161
348											0,6161
349	Врмца	СТУБАЛ	238	1951	пашњак 6	пашњак				Закуп	0,0280
349											0,0280
350	Врмца	РЕКА	171	9289	њива 4	њива				Закуп	0,0531
350											0,0531
351	Врмца	РЕКА	171	9240/1	њива 4	њива				Закуп	0,0303
351											0,0303
352	Врмца	РЕКА	273	9242	њива 4	њива				Закуп	0,0331
352											0,0331
353	Врмца	СЕЛИНА	171	9221/3	пашњак 5	пашњак				Закуп	0,0244

371	Врмца	БЕЉАК	92	7034	њива 5	њива				Закуп	0,0195
371											0,0195
372	Врмца	ГОРЊЕ	443	1099	пашњак 7	пашњак				Закуп	0,1909
372											0,1909
373	Врмца	ЛУКАВИЦ	238	587	ливада 5	ливада				Закуп	0,0535
373											0,0535
374	Врмца	КАЛУЂЕР	443	207/2	ливада 6	ливада				Закуп	0,3350
374											0,3350
375	Врмца	ДЕА	171	4807/3	пашњак 5	пашњак				Закуп	0,0288
375											0,0288
376	Врмца	СЕЛО	238	4659	врт 5	врт				Закуп	0,0332
376											0,0332
377	Врмца	СРЕДАК	238	924	пашњак 6	пашњак				Закуп	0,1383
377											0,1383
378	Врмца	МЕЂУ	238	7250	пашњак 5	пашњак				Закуп	0,3671
378											0,3671
379	Врмца	РЕКА	238	9722	њива 3	њива				Закуп	0,0772
379											0,0772
380	Врмца	ДЕА	238	11232	њива 4	њива				Закуп	0,0531
380											0,0531
381	Врмца	ГЛАВИЦА	1849	3321/3	пашњак 5	пашњак				Закуп	0,1435
381											0,1435
382	Врмца	ОБЛИЦА	428	4175/1	пашњак 5	пашњак				Закуп	0,0505
382											0,0505
383	Врмца	МАРИНА	238	11018	виноград 2	виноград				Закуп	0,0818
383											0,0818
384	Врмца	БУЦИНА	343	1980	пашњак 7	пашњак				Закуп	0,0533
384											0,0533
385	Врмца	ВАСИЉЕВ	238	477	њива 7	њива				Закуп	0,0551
385											0,0551
386	Врмца	СЕЛО	443	5960	воћњак 5	воћњак				Закуп	0,0100
386											0,0100
387	Врмца	РЕКА	378	9142	врт 5	врт				Закуп	0,0010
387											0,0010
388	Врмца	СКОК	238	789	њива 6	њива				Закуп	0,1003

406	Врмца	БУЦИНА	238	1836	пашњак 5	пашњак				Закуп	0,0170
406											0,0170
407	Врмца	СТУБАЛ	238	2353	пашњак 5	пашњак				Закуп	0,1255
407											0,1255
408	Врмца	ОРАВИЦА	238	8449	њива 5	њива				Закуп	0,0170
408											0,0170
409	Врмца	ГЛАВИЦА	238	1310	њива 6	њива				Закуп	0,0419
409											0,0419
410	Врмца	КРУШЈЕ	443	5724	пашњак 5	пашњак				Закуп	0,0642
410											0,0642
411	Врмца	КРУШЈЕ	238	5714	њива 6	њива				Закуп	0,1498
411											0,1498
412	Врмца	ИВАР	238	2445	њива 5	њива				Закуп	0,1754
412											0,1754
413	Врмца	ГОРЊЕ	238	1112	њива 7	њива				Закуп	0,1567
413											0,1567
414	Врмца	ДОЊЕ	1553	1176	њива 7	њива				Закуп	0,1171
414											0,1171
415	Врмца	ГЛАВЦИН	427	8396	њива 6	њива				Закуп	0,0080
415											0,0080
416	Врмца	СЕЛИНА	273	9213/3	ливада 3	ливада				Закуп	0,0165
416											0,0165
417	Врмца	ОРАВИЦА	238	8072	врт 5	врт				Закуп	0,0223
417											0,0223
418	Врмца	БЕЉАК	238	10710	ливада 3	ливада				Закуп	0,0180
418											0,0180
419	Врмца	ЦЕРЈЕ	242	1224	њива 7	њива				Закуп	0,0605
419											0,0605
420	Врмца	ПОПОВА	238	7169	пашњак 5	пашњак				Закуп	0,6338
420											0,6338
421	Врмца	СЕЛО	692	4660	воћњак 5	воћњак				Закуп	0,0092
421											0,0092
422	Врмца	СРНОСЕЦ	238	5408	пашњак 6	пашњак				Закуп	0,0334
422											0,0334
423	Врмца	ВАСИЉЕВ	238	474	ливада 6	ливада				Закуп	0,0887

441	Врмца	ЛИВАДЕ	238	10887	њива 3	њива				Закуп	0,0241
441											0,0241
442	Врмца	ГОЛА	238	5679	њива 6	њива				Закуп	0,0770
442											0,0770
443	Врмца	КРУШЈЕ	238	6743	воћњак 4	воћњак				Закуп	0,1537
443											0,1537
444	Врмца	КУСАК	1493	2471	пашњак 6	пашњак				Закуп	0,0083
444											0,0083
445	Врмца	РЕКА	273	9255/2	врт 5	врт				Закуп	0,0062
445											0,0062
446	Врмца	СРЕДАК	238	944	њива 7	њива				Закуп	0,1101
446											0,1101
447	Врмца	КРУШЈЕ	273	9362	њива 4	њива				Закуп	0,0545
447											0,0545
448	Врмца	БЕЉАК	92	7041	њива 5	њива				Закуп	0,0266
448											0,0266
449	Врмца	БУЦИНА	238	87	ливада 6	ливада				Закуп	0,2504
449											0,2504
450	Врмца	ЛИВАДЕ	47	11194	њива 4	њива				Закуп	0,6753
450											0,6753
451	Врмца	КОШЕВО	171	8893	њива 5	њива				Закуп	0,0423
451											0,0423
452	Врмца	МАРИНА	1849	11110/2	њива 4	њива				Закуп	0,1488
452											0,1488
453	Врмца	ГОРЊЕ	238	1108	њива 7	њива				Закуп	0,0115
453											0,0115
454	Врмца	БЕЉАК	238	11480	њива 4	њива				Закуп	0,0449
454											0,0449
455	Врмца	КРУШЈЕ	92	5565	њива 6	њива				Закуп	0,0773
455											0,0773
456	Врмца	БЕЉАК	362	7040	пашњак 6	пашњак				Закуп	0,0782
456											0,0782
457	Врмца	РЕКА	273	9250/3	њива 4	њива				Закуп	0,0046
457											0,0046
458	Врмца	СРЕДАК	1613	923	ливада 6	ливада				Закуп	0,0543

476	Врмца	РЕКА	399	9350	ливада 3	ливада				Закуп	0,0075
476											0,0075
477	Врмца	СРНОСЕЦ	238	3012	пашњак 5	пашњак				Закуп	0,3946
477											0,3946
478	Врмца	ЛУКАВИЦ	238	581	ливада 5	ливада				Закуп	0,0280
478											0,0280
479	Врмца	ПАСУЉИ	369	5632	пашњак 5	пашњак				Закуп	0,0367
479											0,0367
480	Врмца	СРНОСЕЦ	238	5530	њива 6	њива				Закуп	0,0604
480											0,0604
481	Врмца	ОРАВИЦА	926	8480	воћњак 3	воћњак				Закуп	0,0023
481											0,0023
482	Врмца	ЛИВАЌЕ	238	11198	њива 4	њива				Закуп	0,0912
482											0,0912
483	Врмца	КРИВУЉИ	92	3149	ливада 4	ливада				Закуп	0,0083
483											0,0083
484	Врмца	ДЕА	273	4807/1	пашњак 5	пашњак				Закуп	0,0280
484											0,0280
485	Врмца	ОРАВИЦА	1607	8074	њива 5	њива				Закуп	0,0300
485											0,0300
486	Врмца	ЦЕРЈЕ	238	3507	ливада 4	ливада				Закуп	0,1975
486											0,1975
487	Врмца	ВАСИЉ	238	1343	њива 7	њива				Закуп	0,0710
487											0,0710
488	Врмца	МЕДУ	238	7252	воћњак 3	воћњак				Закуп	0,1117
488											0,1117
489	Врмца	БУЦИНА	343	1975	пашњак 7	пашњак				Закуп	0,0084
489											0,0084
490	Врмца	ЛАТИН	238	6135	пашњак 5	пашњак				Закуп	0,0070
490											0,0070
491	Врмца	МАРИНА	343	10294	њива 5	њива				Закуп	0,0036
491											0,0036
492	Врмца	ЛУКАВИЦ	238	568	ливада 5	ливада				Закуп	0,0325
492											0,0325
493	Врмца	ЛЮЗАНСК	443	279	пашњак 7	пашњак				Закуп	0,3986

511	Врмца	ДЕА	238	4795	њива 6	њива				Закуп	0,0568
511											0,0568
512	Врмца	МАРИНА	1849	10447/16	њива 4	њива				Закуп	0,1501
512											0,1501
513	Врмца	МАРИНА	1849	10447/9	њива 4	њива				Закуп	0,1518
513											0,1518
514	Врмца	МАРИНА	1762	10447/7	њива 4	њива				Закуп	0,1442
514											0,1442
515	Врмца	МАРИНА	1849	10447/21	њива 4	њива				Закуп	0,0541
515											0,0541
516	Врмца	МАРИНА	1849	10447/17	њива 4	њива				Закуп	0,1161
516											0,1161
517	Врмца	МАРИНА	1849	10447/24	њива 4	њива				Закуп	0,0185
517											0,0185
518	Врмца	МАРИНА	1849	10447/25	њива 4	њива				Закуп	0,0711
518											0,0711
519	Врмца	МАРИНА	1849	10447/11	њива 4	њива				Закуп	0,2717
519											0,2717
520	Врмца	МАРИНА	1849	10447/22	њива 4	њива				Закуп	0,1002
520											0,1002
521	Врмца	МАРИНА	1849	10447/20	њива 4	њива				Закуп	0,0576
521											0,0576
522	Врмца	МАРИНА	1849	10447/23	њива 4	њива				Закуп	0,0992
522											0,0992
523	Врмца	МАРИНА	1849	10447/26	њива 4	њива				Закуп	0,1708
523											0,1708
524	Врмца	МАРИНА	1849	10447/2	њива 4	њива				Закуп	0,6880
524											0,6880
525	Врмца	МАРИНА	1849	10447/10	њива 4	њива				Закуп	0,1678
525											0,1678
526	Врмца	МАРИНА	1849	10447/3	њива 4	њива				Закуп	0,0745
526											0,0745
527	Врмца	МАРИНА	1849	10447/13	њива 4	њива				Закуп	0,2048
527											0,2048
528	Врмца	МАРИНА	1849	10447/4	њива 4	њива				Закуп	0,2547

561	Дуго Поље	ДЕЛ	128	734	њива 5	њива				Закуп	0,0567
561											0,0567
562	Дуго Поље	ДЕВИЦА	307	9191	пашњак 8	пашњак				Закуп	2,4246
562											2,4246
563	Дуго Поље	ДЕВИЦА	307	4310	пашњак 8	пашњак				Закуп	0,5865
563											0,5865
564	Дуго Поље	ДЕЛ	1229	2034	њива 5	њива				Закуп	0,1801
564											0,1801
565	Дуго Поље	БЕЛИ	735	3224	виноград 1	виноград				Закуп	0,1584
565											0,1584
566	Дуго Поље	ДЕЛ	128	544	њива 6	њива				Закуп	0,0415
566											0,0415
567	Дуго Поље	ДЕВИЦА	735	8960	пашњак 8	пашњак				Закуп	0,8252
567											0,8252
568	Дуго Поље	ДЕЛ	442	1292	њива 5	њива				Закуп	0,1129
568											0,1129
569	Дуго Поље	ДЕЛ	442	1291	њива 6	њива				Закуп	0,0814
569											0,0814
570	Дуго Поље	ДЕВИЦА	735	8746/1	ливада 6	ливада				Закуп	0,1670
570											0,1670
571	Дуго Поље	БЕЛИ	1229	1695/1	њива 7	њива				Закуп	0,1510
571											0,1510
572	Дуго Поље	КРУШЕВО	1229	5066	пашњак 8	пашњак				Закуп	0,2221
572											0,2221
573	Дуго Поље	ТЕЗГА	735	9134	пашњак 6	пашњак				Закуп	0,3269
573											0,3269
574	Дуго Поље	ДЕЛ	735	1395	њива 6	њива				Закуп	0,2219
574	Дуго Поље	ДЕЛ	735	1396	ливада 6	ливада				Закуп	0,1910
574											0,4129
575	Дуго Поље	ДЕВИЦА	307	4301	ливада 6	ливада				Закуп	0,1478
575	Дуго Поље	ДЕВИЦА	735	4302	ливада 6	ливада				Закуп	0,1697
575											0,3175
576	Дуго Поље	ТЕЗГА	735	5787	пашњак 7	пашњак				Закуп	0,0335
576											0,0335
577	Дуго Поље	ДЕЛ	1229	2157/1	ливада 5	ливада				Закуп	0,2143

594	Дуго Поље	СЕЛО	735	6907/1	пашњак 6	пашњак				Закуп	0,0210
594											0,0210
595	Дуго Поље	БАЦВИШТ	735	825	ливада 6	ливада				Закуп	0,1233
595											0,1233
596	Дуго Поље	ДЕЛ	1229	1432/2	њива 5	њива				Закуп	0,2120
596											0,2120
597	Дуго Поље	БЕЛИ	1229	1698/2	њива 7	њива				Закуп	0,0261
597											0,0261
598	Дуго Поље	ИСТОЦИ	735	8164	ливада 4	ливада				Закуп	0,0065
598											0,0065
599	Дуго Поље	ДЕВИЦА	735	8670	ливада 6	ливада				Закуп	0,0704
599											0,0704
600	Дуго Поље	СЕЛО	735	6996	пашњак 7	пашњак				Закуп	0,0120
600											0,0120
601	Дуго Поље	БЕЛИ	1310	1628	њива 6	њива				Закуп	0,0718
601											0,0718
602	Дуго Поље	ДЕЛ	128	1290	њива 5	њива				Закуп	0,0344
602											0,0344
603	Дуго Поље	ДЕВИЦА	897	4303	пашњак 7	пашњак				Закуп	0,3722
603											0,3722
604	Дуго Поље	ДЕВИЦА	735	8721	пашњак 8	пашњак				Закуп	0,0916
604											0,0916
605	Дуго Поље	ДЕВИЦА	897	4304	пашњак 7	пашњак				Закуп	0,2205
605											0,2205
606	Дуго Поље	ДЕВИЦА	735	8954	ливада 6	ливада				Закуп	0,0563
606											0,0563
607	Дуго Поље	ДЕВИЦА	735	8737/1	ливада 6	ливада				Закуп	0,0456
607											0,0456
608	Дуго Поље	ДЕВИЦА	735	8888/2	пашњак 8	пашњак				Закуп	0,3740
608											0,3740
609	Дуго Поље	КРУШЕВО	661	3094	њива 4	њива				Закуп	0,1529
609											0,1529
610	Дуго Поље	ИСТОЦИ	307	8168	пашњак 7	пашњак				Закуп	0,0048
610											0,0048
611	Дуго Поље	ВРЕЛО	1218	6744	њива 5	њива				Закуп	0,0070

611												0,0070
612	Дуго Поље	ДЕВИЦА	735	8773	ливада 6	ливада					Закуп	0,2352
612												0,2352
613	Дуго Поље	ИСТОЦИ	735	8401	њива 6	њива					Закуп	0,2207
613												0,2207
614	Дуго Поље	КРУШЕВО	1229	3387	њива 4	њива					Закуп	0,6124
614												0,6124
615	Дуго Поље	СЕЛО	307	7484	ливада 6	ливада					Закуп	0,0160
615												0,0160
616	Дуго Поље	ТЕЗГА	735	7646	воћњак 5	воћњак					Закуп	0,1481
616												0,1481
617	Дуго Поље	ЖЉЕБНИ	1229	4455	пашњак 7	пашњак					Закуп	0,2206
617												0,2206
618	Дуго Поље	СЕЛО	128	7738	њива 6	њива					Закуп	0,0434
618												0,0434
619	Дуго Поље	ДЕВИЦА	735	8665	ливада 6	ливада					Закуп	0,0787
619												0,0787
620	Дуго Поље	РЕКА	735	3166/1	њива 3	њива					Закуп	0,0332
620												0,0332
621	Дуго Поље	БЕЛИ	1228	3341	ливада 3	ливада					Закуп	0,5044
621												0,5044
622	Дуго Поље	ДЕЛ	442	1296	њива 5	њива					Закуп	0,1017
622	Дуго Поље	ДЕЛ	442	1296	њива 6	њива					Закуп	0,0784
622												0,1801
623	Дуго Поље	БЕЛИ	1229	3339	ливада 3	ливада					Закуп	0,0550
623												0,0550
624	Дуго Поље	ДЕВИЦА	735	8771	ливада 6	ливада					Закуп	0,1164
624												0,1164
625	Дуго Поље	РЕКА	735	2832	њива 4	њива					Закуп	0,0963
625												0,0963
626	Дуго Поље	КЛИСУРА	735	9085	пашњак 7	пашњак					Закуп	0,3087
626												0,3087
627	Дуго Поље	ДЕЛ	128	1216	ливада 5	ливада					Закуп	0,0170
627												0,0170
628	Дуго Поље	ЖЉЕБНИ	307	4368	пашњак 6	пашњак					Закуп	0,1044

646	Дуго Поље	СЕЛО	735	6147	пашњак 8	пашњак				Закуп	0,0034
646											0,0034
647	Дуго Поље	ИСТОЦИ	735	8305	ливада 3	ливада				Закуп	0,0200
647	Дуго Поље	ИСТОЦИ	735	8305	њива 3	њива				Закуп	0,1014
647											0,1214
648	Дуго Поље	ДЕВИЦА	307	4329	ливада 6	ливада				Закуп	0,3530
648											0,3530
649	Дуго Поље	ЖЉЕБНИ	735	5588	ливада 5	ливада				Закуп	0,3116
649											0,3116
650	Дуго Поље	СЕЛО	735	5792	пашњак 8	пашњак				Закуп	0,0125
650											0,0125
651	Дуго Поље	ДЕВИЦА	735	8657	пашњак 7	пашњак				Закуп	0,3614
651											0,3614
652	Дуго Поље	ДЕВИЦА	735	8913	ливада 6	ливада				Закуп	0,2706
652											0,2706
653	Дуго Поље	ДЕВИЦА	735	9002/2	пашњак 8	пашњак				Закуп	0,0052
653											0,0052
654	Дуго Поље	СЕЛО	735	6830	пашњак 6	пашњак				Закуп	0,0683
654											0,0683
655	Дуго Поље	ИСТОЦИ	735	8229	њива 6	њива				Закуп	0,0908
655											0,0908
656	Дуго Поље	ДЕВИЦА	307	4330	пашњак 8	пашњак				Закуп	0,3111
656											0,3111
657	Дуго Поље	ДЕВИЦА	735	8891/2	пашњак 8	пашњак				Закуп	0,1158
657											0,1158
658	Дуго Поље	ДЕВИЦА	735	8845	ливада 6	ливада				Закуп	0,2500
658	Дуго Поље	ДЕВИЦА	735	8845	пашњак 8	пашњак				Закуп	0,2650
658											0,5150
659	Дуго Поље	ГОЛЕМА	735	5605	пашњак 8	пашњак				Закуп	0,0531
659											0,0531
660	Дуго Поље	ДЕВИЦА	307	9157	пашњак 7	пашњак				Закуп	0,1496
660											0,1496
661	Дуго Поље	ДЕВИЦА	735	8996	пашњак 8	пашњак				Закуп	0,0150
661											0,0150
662	Дуго Поље	ДЕВИЦА	735	8849	ливада 6	ливада				Закуп	1,1781

679	Жучковац	СТРАЦЕВ	1124	3803	њива 4	њива				Закуп	0,0715
679											0,0715
680	Жучковац	СЕЛО	1121	756	пашњак 4	пашњак				Закуп	0,0527
680											0,0527
681	Жучковац	СТРАЦЕВ	1121	704	пашњак 4	пашњак				Закуп	0,1129
681											0,1129
682	Жучковац	СЕЛО	1121	1732	пашњак 4	пашњак				Закуп	0,0405
682											0,0405
683	Жучковац	ЛОГОРИ	1124	4326	њива 4	њива				Закуп	0,0685
683											0,0685
684	Жучковац	ЦИТЛУЦИ	1124	3121	њива 2	њива				Закуп	0,0148
684											0,0148
685	Језеро	МАЛА	626	2021	њива 8	њива				Закуп	0,0300
685											0,0300
686	Језеро	УАМБИНА	7	543	пашњак 7	пашњак				Закуп	0,0738
686	Језеро	УАМБИНА	889	540	пашњак 7	пашњак				Закуп	0,0539
686											0,1277
687	Језеро	МАЛА	482	1664	ливада 6	ливада				Закуп	0,0589
687											0,0589
688	Језеро	МАЛА	605	1672	њива 7	њива				Закуп	0,0146
688											0,0146
689	Језеро	ТРАП	64	3378	пашњак 6	пашњак				Закуп	0,1321
689											0,1321
690	Језеро	ПРЕСЛАБ	251	332	ливада 6	ливада				Закуп	0,1400
690											0,1400
691	Језеро	ПРЕСЛАБ	7	335	пашњак 6	пашњак				Закуп	0,1340
691	Језеро	ПРЕСЛАБ	889	333	ливада 6	ливада				Закуп	0,1790
691											0,3130
692	Језеро	УАМБИНА	64	488	пашњак 7	пашњак				Закуп	0,4688
692											0,4688
693	Језеро	ДУБРАВА	64	5119	пашњак 8	пашњак				Закуп	7,6807
693											7,6807
694	Језеро	ГЛАДНИ	517	3736	њива 6	њива				Закуп	0,0150
694											0,0150
695	Језеро	ДУГАЦКА	7	1595	њива 7	њива				Закуп	0,0491

728	Језеро	БАЊСКИ	7	1996	пашњак 7	пашњак				Закуп	3,8007
728	Језеро	БАЊСКИ	889	1993	пашњак 6	пашњак				Закуп	0,1233
728											3,9240
729	Језеро	МАЛА	606	1696	ливада 6	ливада				Закуп	0,0187
729											0,0187
730	Језеро	МАЛА	64	1637	ливада 6	ливада				Закуп	0,0696
730	Језеро	МАЛА	64	1637	њива 7	њива				Закуп	0,0177
730											0,0873
731	Језеро	КОЗАРНИ	64	181/3	пашњак 8	пашњак				Закуп	29,8199
731											29,8199
732	Језеро	СТОЛОВА	64	2154	пашњак 7	пашњак				Закуп	0,1144
732	Језеро	СТОЛОВА	64	2154	пашњак 8	пашњак				Закуп	22,3019
732											22,4163
733	Језеро	КЛЕН	64	4799	пашњак 8	пашњак				Закуп	1,3012
733	Језеро	СТОЛОВА	64	4376	пашњак 8	пашњак				Закуп	3,8440
733											5,1452
734	Језеро	ДЕЛ	64	1572/1	пашњак 8	пашњак				Закуп	23,8122
734											23,8122
735	Језеро	ДЕЛ	64	1572/2	пашњак 8	пашњак				Закуп	2,4012
735	Језеро	ДЕЛ	64	1572/3	пашњак 8	пашњак				Закуп	0,9929
735	Језеро	ДУГАЦКА	7	1574	ливада 6	ливада				Закуп	0,5183
735	Језеро	ДУГАЦКА	64	2110	пашњак 8	пашњак				Закуп	1,0362
735											4,9486
736	Језеро	ВЛАСИНА	64	92	пашњак 7	пашњак				Закуп	0,8000
736	Језеро	ВЛАСИНА	64	92	пашњак 8	пашњак				Закуп	4,5610
736											5,3610
737	Језеро	ВЛАСИНА	64	167	пашњак 8	пашњак				Закуп	18,7847
737											18,7847
738	Језеро	КОЗАРНИ	64	181/2	пашњак 8	пашњак				Закуп	0,6325
738											0,6325
739	Језеро	СТОЛОВА	7	2162	пашњак 7	пашњак				Закуп	0,2073
739											0,2073
740	Језеро	ВЛАСИНА	7	2266	ливада 6	ливада				Закуп	0,0519
740											0,0519
741	Језеро	ДЕВИЦА	660	617	ливада 6	ливада				Закуп	0,1781

741												0,1781
742	Језеро	ЦАПЉИН	7	747	ливада 6	ливада					Закуп	0,4394
742												0,4394
743	Језеро	ИВОРЈЕ	889	1053	њива 8	њива					Закуп	0,0903
743												0,0903
744	Језеро	ГОВЕДАР	631	1790/1	ливада 6	ливада					Закуп	0,0206
744												0,0206
745	Језеро	ДУБРАВА	612	4915	ливада 4	ливада					Закуп	0,0881
745												0,0881
746	Језеро	ИВОРЈЕ	662	1037	њива 8	њива					Закуп	0,0478
746												0,0478
747	Језеро	ДЕВИЦА	64	898	ливада 6	ливада					Закуп	0,0661
747	Језеро	ДЕВИЦА	482	899	ливада 6	ливада					Закуп	0,0881
747												0,1542
748	Језеро	ВЛАСИНА	7	165	њива 8	њива					Закуп	0,1275
748	Језеро	МАЈА	64	158	њива 8	њива					Закуп	0,3267
748												0,4542
749	Језеро	ПРЕСЛАБ	252	317	ливада 6	ливада					Закуп	0,0210
749												0,0210
750	Језеро	ПРЕСЛАБ	252	299	ливада 6	ливада					Закуп	0,1009
750												0,1009
751	Језеро	СТОЛОВА	620	4365/3	ливада 6	ливада					Закуп	0,0570
751												0,0570
752	Језеро	ИВКОВО	7	1135	њива 8	њива					Закуп	0,0882
752												0,0882
753	Језеро	КЛЕН	64	4414	пашњак 6	пашњак					Закуп	0,0868
753												0,0868
754	Језеро	ДЕВИЦА	694	934	пашњак 8	пашњак					Закуп	0,0441
754	Језеро	ДЕВИЦА	7	933	ливада 6	ливада					Закуп	0,1011
754												0,1452
755	Језеро	БАЊСКИ	608	1906	њива 6	њива					Закуп	0,0038
755												0,0038
756	Језеро	СМАЈЛОВ	64	5675	њива 7	њива					Закуп	0,1894
756												0,1894
757	Језеро	ПРЕСЛАБ	7	360	ливада 6	ливада					Закуп	0,1030

757											0,1030
758	Језеро	ГЛАДНИ	64	3443	њива 7	њива				Закуп	0,1110
758											0,1110
759	Језеро	ВЛАСИНА	7	3	ливада 6	ливада				Закуп	0,4845
759											0,4845
760	Језеро	ЛОЈКЕ	64	2534	ливада 6	ливада				Закуп	0,1256
760											0,1256
761	Језеро	ЛОЈКЕ	631	2505	њива 7	њива				Закуп	0,0892
761											0,0892
762	Језеро	ОШТРА	7	200	ливада 6	ливада				Закуп	0,1897
762											0,1897
763	Језеро	ДЕВИЦА	7	696	пашњак 7	пашњак				Закуп	0,1101
763											0,1101
764	Језеро	ДЕВИЦА	481	692	пашњак 7	пашњак				Закуп	0,1655
764											0,1655
765	Језеро	МАЛА	626	2019	њива 8	њива				Закуп	0,0312
765											0,0312
766	Језеро	МАЛА	607	1732	њива 8	њива				Закуп	0,0331
766											0,0331
767	Језеро	МАЛА	626	1731	ливада 6	ливада				Закуп	0,0137
767											0,0137
768	Језеро	МАЛА	626	2020	њива 7	њива				Закуп	0,0213
768											0,0213
769	Језеро	МАЛА	626	1730	ливада 6	ливада				Закуп	0,0055
769											0,0055
770	Језеро	РАДУЛОВ	64	2549	њива 7	њива				Закуп	0,0418
770											0,0418
771	Језеро	ИВОРЈЕ	64	3568	ливада 6	ливада				Закуп	0,0883
771											0,0883
772	Језеро	РАВНА	64	1418	пашњак 7	пашњак				Закуп	0,0841
772											0,0841
773	Језеро	ДУГАЦКА	64	2115	ливада 6	ливада				Закуп	0,0734
773	Језеро	ДУГАЦКА	64	2117	њива 7	њива				Закуп	0,1209
773											0,1943
774	Језеро	ГОВЕДАР	517	2618	воћњак 6	воћњак				Закуп	0,0100

792	Језеро	СТОЛОВА	611	4366	њива 7	њива				Закуп	0,1369
792											0,1369
793	Језеро	ДЕВИЦА	7	680	ливада 6	ливада				Закуп	0,0490
793											0,0490
794	Језеро	ДЕВИЦА	624	702	пашњак 7	пашњак				Закуп	0,0494
794											0,0494
795	Језеро	ДЕВИЦА	7	866	ливада 6	ливада				Закуп	0,0482
795											0,0482
796	Језеро	ЛОЈКЕ	64	2556	пашњак 6	пашњак				Закуп	0,1154
796											0,1154
797	Језеро	ЛОЈКЕ	631	2553	њива 7	њива				Закуп	0,0590
797											0,0590
798	Језеро	ГОВЕДАР	518	2595	њива 7	њива				Закуп	0,0189
798											0,0189
799	Језеро	ГОВЕДАР	518	2615	њива 7	њива				Закуп	0,0125
799											0,0125
800	Језеро	ГОВЕДАР	518	2612	ливада 6	ливада				Закуп	0,0191
800											0,0191
801	Језеро	ЛОЈКЕ	64	2573	њива 6	њива				Закуп	0,1095
801											0,1095
802	Језеро	ЛОЈКЕ	64	2835	њива 7	њива				Закуп	0,0737
802											0,0737
803	Језеро	КРУШЈЕ	64	2825	њива 7	њива				Закуп	0,0826
803											0,0826
804	Језеро	ДЕБЕЛА	681	414	ливада 6	ливада				Закуп	0,1060
804											0,1060
805	Језеро	ЛОЈКЕ	64	2509	њива 7	њива				Закуп	0,0657
805											0,0657
806	Језеро	ДЕВИЦА	7	751	ливада 6	ливада				Закуп	0,1478
806											0,1478
807	Језеро	ДУБРАВА	7	5026	њива 7	њива				Закуп	0,1072
807											0,1072
808	Језеро	БАЊСКИ	64	1927	њива 6	њива				Закуп	0,0333
808											0,0333
809	Језеро	МАЛА	64	1660	њива 7	њива				Закуп	0,1667

859	Језеро	ТРАП	64	3132	пашњак 6	пашњак				Закуп	0,4898
859											0,4898
860	Језеро	ДЕВИЦА	889	726	пашњак 6	пашњак				Закуп	0,1485
860											0,1485
861	Језеро	ДЕВИЦА	889	941	ливада 6	ливада				Закуп	0,1402
861											0,1402
862	Језеро	ЦАПЉИН	7	795	ливада 6	ливада				Закуп	0,4654
862											0,4654
863	Језеро	РАВНА	7	1173	пашњак 7	пашњак				Закуп	0,0571
863											0,0571
864	Језеро	ДЕВИЦА	7	942	ливада 6	ливада				Закуп	0,3865
864											0,3865
865	Језеро	РАВНА	783	1193/1	пашњак 7	пашњак				Закуп	0,2765
865											0,2765
866	Језеро	ДУБРАВА	655	4969/2	пашњак 6	пашњак				Закуп	0,0171
866											0,0171
867	Језеро	УАМБИНА	7	493	пашњак 7	пашњак				Закуп	0,0686
867											0,0686
868	Језеро	ДУБРАВА	64	4533	пашњак 7	пашњак				Закуп	0,1852
868											0,1852
869	Језеро	ЦАПЉИН	7	816	ливада 6	ливада				Закуп	0,2937
869											0,2937
870	Језеро	БОСТАНИ	514	3511	ливада 6	ливада				Закуп	0,0086
870											0,0086
871	Језеро	БОСТАНИ	515	2739	њива 6	њива				Закуп	0,0210
871											0,0210
872	Језеро	ДЕВИЦА	7	572	ливада 6	ливада				Закуп	0,1040
872											0,1040
873	Језеро	ПРЕСЛАБ	7	366/1	ливада 6	ливада				Закуп	0,1525
873											0,1525
874	Језеро	ЦАПЉИН	7	787	ливада 6	ливада				Закуп	0,2177
874											0,2177
875	Језеро	СМАИЛОВ	1	5787	пашњак 6	пашњак				Закуп	0,1778
875											0,1778
876	Језеро	ВЛАСИНА	64	2273	пашњак 7	пашњак				Закуп	0,1277

894	Језеро	ДЕВИЦА	7	629	ливада 6	ливада				Закуп	0,0196
894											0,0196
895	Језеро	ГОВЕДАР	64	1792	ливада 6	ливада				Закуп	0,0931
895											0,0931
896	Језеро	МАЛА	64	1646	њива 8	њива				Закуп	0,0441
896											0,0441
897	Језеро	ПРЕСЛАБ	252	409	ливада 6	ливада				Закуп	0,0111
897											0,0111
898	Језеро	МАЛА	64	1644	ливада 6	ливада				Закуп	0,0423
898	Језеро	МАЛА	64	1644	њива 7	њива				Закуп	0,0551
898											0,0974
899	Језеро	РАВНА	662	1454	њива 7	њива				Закуп	0,0288
899											0,0288
900	Језеро	ДЕВИЦА	889	691	ливада 6	ливада				Закуп	0,0357
900											0,0357
901	Језеро	ВЛАСИНА	550	2199	пашњак 6	пашњак				Закуп	0,0263
901											0,0263
902	Језеро	ДЕВИЦА	482	870	ливада 6	ливада				Закуп	0,0723
902											0,0723
903	Језеро	ДЕВИЦА	64	869	ливада 6	ливада				Закуп	0,0552
903											0,0552
904	Језеро	ДЕВИЦА	251	596	ливада 6	ливада				Закуп	0,0533
904											0,0533
905	Језеро	МАЛА	64	1661	ливада 6	ливада				Закуп	0,0653
905											0,0653
906	Језеро	ВЛАСИНА	7	2276	пашњак 7	пашњак				Закуп	0,0748
906	Језеро	ВЛАСИНА	7	2277	ливада 6	ливада				Закуп	0,1157
906											0,1905
907	Језеро	УАМБИНА	7	509	ливада 6	ливада				Закуп	0,0675
907											0,0675
908	Језеро	РАВНА	64	1147	пашњак 6	пашњак				Закуп	0,0520
908											0,0520
909	Језеро	ВЛАСИНА	7	166	њива 7	њива				Закуп	0,0617
909											0,0617
910	Језеро	ВЛАСИНА	64	2278	камењар	пашњак				Закуп	24,0398

926	Јошаница	ЛОЈЗИШТ	2427	6493	њива 6	њива				Закуп	0,0451
926	Јошаница	ЛОЈЗИШТ	2427	6494	виноград 1	виноград				Закуп	0,0198
926											0,0649
927	Јошаница	ЛОЈЗИШТ	2427	6506	виноград 1	виноград				Закуп	0,0253
927											0,0253
928	Јошаница	ЛОЈЗИШТ	2427	6488	пашњак 4	пашњак				Закуп	0,0253
928											0,0253
929	Јошаница	ЛОЈЗИШТ	110	6432	њива 6	њива				Закуп	0,0144
929											0,0144
930	Јошаница	ЛОЈЗИШТ	128	6433	виноград 1	виноград				Закуп	0,1389
930											0,1389
931	Јошаница	ЛОЈЗИШТ	1343	6472	ливада 4	ливада				Закуп	0,0119
931											0,0119
932	Јошаница	МИЛОЈКО	402	122	пашњак 5	пашњак				Закуп	27,1423
932	Јошаница	РАВНО	356	61	пашњак 5	пашњак				Закуп	7,8340
932											34,9763
933	Јошаница	МАЛИ	402	3398	пашњак 4	пашњак				Закуп	0,8615
933											0,8615
934	Јошаница	РЕДИШТЕ	1686	3158	њива 6	њива				Закуп	0,1913
934											0,1913
935	Јошаница	ШИЉАК	402	5314	њива 5	њива				Закуп	0,0699
935											0,0699
936	Јошаница	ШИЉАК	1954	5317	ливада 5	ливада				Закуп	0,0878
936											0,0878
937	Јошаница	РЕДИШТЕ	1343	676	њива 6	њива				Закуп	0,2367
937											0,2367
938	Јошаница	КНЕЖИ	402	731	њива 6	њива				Закуп	0,4333
938											0,4333
939	Јошаница	КНЕЖИ	402	28	пашњак 7	пашњак				Закуп	23,1912
939											23,1912
940	Јошаница	ДУБОКИ	402	48	пашњак 6	пашњак				Закуп	33,4589
940											33,4589
941	Јошаница	СКОК	402	18	пашњак 8	пашњак				Закуп	191,0959
941											191,0959
942	Јошаница	КНЕЖИ	356	776	њива 6	њива				Закуп	0,1198

942												0,1198
943	Јошаница	ПРЕВАЛА	110	2541	ливада 4	ливада					Закуп	0,0053
943												0,0053
944	Јошаница	ГЛАВЦИН	1290	7259	пашњак 5	пашњак					Закуп	0,1373
944												0,1373
945	Јошаница	ПЛАНДИ	402	1567	ливада 4	ливада					Закуп	0,0874
945	Јошаница	ПЛАНДИ	402	1568	ливада 4	ливада					Закуп	0,0479
945												0,1353
946	Јошаница	НЕГОВИЦ	110	5895	њива 6	њива					Закуп	0,0559
946												0,0559
947	Јошаница	СМИЉКО	402	1755	ливада 4	ливада					Закуп	0,2201
947												0,2201
948	Јошаница	ГЛАВЦИН	812	6711	њива 5	њива					Закуп	0,0592
948												0,0592
949	Јошаница	ГЛАВЦИН	105	6712	ливада 4	ливада					Закуп	0,0086
949												0,0086
950	Јошаница	ГЛАВЦИН	105	6713	ливада 4	ливада					Закуп	0,0152
950												0,0152
951	Јошаница	ГЛАВЦИН	811	6714	ливада 4	ливада					Закуп	0,0420
951												0,0420
952	Јошаница	ГЛАВЦИН	811	6715	виноград 1	виноград					Закуп	0,0526
952												0,0526
953	Јошаница	КНЕЖИ	356	782	њива 6	њива					Закуп	0,1637
953												0,1637
954	Јошаница	КНЕЖИ	356	781	ливада 5	ливада					Закуп	0,1058
954												0,1058
955	Јошаница	КНЕЖИ	1290	778	њива 6	њива					Закуп	0,0854
955												0,0854
956	Јошаница	КНЕЖИ	1463	784	њива 6	њива					Закуп	0,0791
956												0,0791
957	Јошаница	КНЕЖИ	1458	753	ливада 5	ливада					Закуп	0,0457
957												0,0457
958	Јошаница	КНЕЖИ	1459	754	њива 6	њива					Закуп	0,3182
958												0,3182
959	Јошаница	КНЕЖИ	1458	755	ливада 5	ливада					Закуп	0,0457

959											0,0457
960	Јошаница	КНЕЖИ	1456	740	њива 6	њива				Закуп	0,0849
960											0,0849
961	Јошаница	СЕЛИШТЕ	2350	6830/2	пашњак 5	пашњак				Закуп	0,0149
961											0,0149
962	Јошаница	РАВНО	356	82	ливада 5	ливада				Закуп	0,8452
962											0,8452
963	Јошаница	РАВНА	356	2	ливада 6	ливада				Закуп	1,4854
963	Јошаница	РАВНА	356	3	ливада 6	ливада				Закуп	1,3510
963	Јошаница	РАВНО	356	64	ливада 6	ливада				Закуп	2,0429
963											4,8793
964	Јошаница	ВРЕЉО	356	117	њива 6	њива				Закуп	0,0413
964											0,0413
965	Јошаница	СОКОЛОВ	1343	2220	ливада 4	ливада				Закуп	0,6953
965											0,6953
966	Јошаница	НЕГОВИЦ	110	5893	пашњак 4	пашњак				Закуп	0,0286
966											0,0286
967	Јошаница	ЗАВОЈ	402	105	пашњак 5	пашњак				Закуп	0,4702
967											0,4702
968	Јошаница	МИЛОЈКО	356	123	њива 7	њива				Закуп	0,0921
968											0,0921
969	Јошаница	ПРИНЦЕ	402	6240	њива 6	њива				Закуп	0,2420
969											0,2420
970	Јошаница	КОВИЉА	356	4288	пашњак 4	пашњак				Закуп	0,5159
970											0,5159
971	Јошаница	КОШЕВО	811	8054/1	њива 4	њива				Закуп	0,1803
971											0,1803
972	Јошаница	КОШЕВО	811	8054/3	њива 6	њива				Закуп	0,0251
972											0,0251
973	Јошаница	ЗАВОЈ	356	92/4	пашњак 5	пашњак				Закуп	0,4450
973											0,4450
974	Јошаница	ПЛАНДИ	42	991	ливада 6	ливада				Закуп	0,2605
974	Јошаница	ПЛАНДИ	42	992/1	њива 6	њива				Закуп	0,8150
974	Јошаница	ПЛАНДИ	42	993	ливада 5	ливада				Закуп	0,0973
974	Јошаница	ПЛАНДИ	1343	1002	ливада 5	ливада				Закуп	0,0855

974	Јошаница	ПЛАНДИ	1343	1003	њива 6	њива				Закуп	0,6813
974											1,9396
975	Јошаница	ГЛАВЦИН	110	7100	њива 6	њива				Закуп	0,0309
975											0,0309
976	Јошаница	РЕПУШАК	128	3631	њива 5	њива				Закуп	0,0803
976											0,0803
977	Јошаница	РЕПУШАК	1817	3771	ливада 5	ливада				Закуп	0,0310
977											0,0310
978	Јошаница	РЕПУШАК	1818	3772	њива 6	њива				Закуп	0,0243
978											0,0243
979	Јошаница	РЕПУШАК	1816	3770	њива 6	њива				Закуп	0,0514
979											0,0514
980	Јошаница	СЕЛО	402	5286/2	воћњак 3	воћњак				Закуп	0,0430
980											0,0430
981	Јошаница	АРГУДИН	356	13	пашњак 6	пашњак				Закуп	12,1124
981											12,1124
982	Јошаница	ПРИНЦЕ	1343	6609/1	њива 6	њива				Закуп	0,1989
982											0,1989
983	Јошаница	ПЛАНДИ	402	1563	ливада 4	ливада				Закуп	0,1243
983											0,1243
984	Јошаница	НЕГОВИЦ	1989	5886	њива 6	њива				Закуп	0,2788
984											0,2788
985	Јошаница	ЗАВОЈ	356	4141	пашњак 5	пашњак				Закуп	0,4320
985											0,4320
986	Јошаница	МИЛОЈКО	1257	264	ливада 5	ливада				Закуп	0,1143
986											0,1143
987	Јошаница	ЈОШЈЕ	42	7632/5	њива 5	њива				Закуп	0,0450
987											0,0450
988	Јошаница	ДУБОКИ	128	42	врт 6	врт				Закуп	0,0381
988											0,0381
989	Јошаница	ДУБОКИ	128	43	ливада 5	ливада				Закуп	0,0331
989											0,0331
990	Јошаница	ДУБОКИ	402	40	ливада 5	ливада				Закуп	0,0846
990											0,0846
991	Јошаница	ПРЕВАЛА	356	2669	њива 7	њива				Закуп	0,7256

991												0,7256
992	Јошаница	ПЛАНДИ	402	1266	ливада 5	ливада					Закуп	0,1805
992												0,1805
993	Јошаница	ПЛАНДИ	402	1419	њива 5	њива					Закуп	0,2403
993	Јошаница	ПЛАНДИ	1343	1406	њива 5	њива					Закуп	0,3305
993												0,5708
994	Јошаница	КОЗЈИ	402	4086	пашњак 4	пашњак					Закуп	0,2016
994												0,2016
995	Јошаница	ЛОЈЗИШТ	1343	5629	виноград 1	виноград					Закуп	0,0757
995												0,0757
996	Јошаница	СЕЛИШТЕ	2350	6830/3	ливада 4	ливада					Закуп	0,1280
996	Јошаница	СЕЛИШТЕ	2350	6830/8	пашњак 5	пашњак					Закуп	0,0178
996	Јошаница	СЕЛИШТЕ	2350	6830/9	пашњак 5	пашњак					Закуп	0,0139
996												0,1597
997	Јошаница	ПЛАНДИ	1257	1533	врт 4	врт					Закуп	0,0201
997												0,0201
998	Јошаница	ЈОШЈЕ	1343	7791	њива 3	њива					Закуп	0,0330
998												0,0330
999	Јошаница	ПЛАНДИ	1552	1526	ливада 4	ливада					Закуп	0,0122
999												0,0122
1000	Јошаница	РЕДИШТЕ	402	678	ливада 4	ливада					Закуп	0,0527
1000												0,0527
1001	Јошаница	ПЛАНДИ	1482	870	њива 5	њива					Закуп	0,0397
1001												0,0397
1002	Јошаница	РЕДИШТЕ	402	692	њива 6	њива					Закуп	0,1143
1002												0,1143
1003	Јошаница	СЕЛО	402	5287	њива 5	њива					Закуп	0,0243
1003												0,0243
1004	Јошаница	ЖЕЖЕЉ	402	3458	њива 6	њива					Закуп	0,0334
1004												0,0334
1005	Јошаница	КОЗЈИ	42	4085	пашњак 4	пашњак					Закуп	0,4746
1005												0,4746
1006	Јошаница	ЦЕРОВАЦ	2366	9279/1	њива 5	њива					Закуп	0,1754
1006												0,1754
1007	Јошаница	НЕГОВИЦ	402	5827	пашњак 4	пашњак					Закуп	0,1906

1007											0,1906
1008	Јошаница	РЕПУШАК	1343	3781	њива 6	њива				Закуп	0,0859
1008											0,0859
1009	Јошаница	СЕЛО	355	5464	ливада 4	ливада				Закуп	0,1273
1009											0,1273
1010	Јошаница	КОВИЉА	356	4283	пашњак 4	пашњак				Закуп	0,3622
1010											0,3622
1011	Јошаница	АРГУДИН	356	10	пашњак 6	пашњак				Закуп	1,9572
1011	Јошаница	РАВНА	356	6	пашњак 5	пашњак				Закуп	5,6440
1011											7,6012
1012	Јошаница	БЕЛИ	2350	4609/2	ливада 6	ливада				Закуп	0,1500
1012	Јошаница	СЕЛО	2350	4614/3	пашњак 4	пашњак				Закуп	0,0300
1012	Јошаница	СЕЛО	2350	4614/4	пашњак 4	пашњак				Закуп	0,0320
1012											0,2120
1013	Јошаница	НЕГОВИЦ	128	5871	врт 4	врт				Закуп	0,0429
1013											0,0429
1014	Јошаница	НЕГОВИЦ	128	5870	њива 6	њива				Закуп	0,0329
1014											0,0329
1015	Јошаница	НЕГОВИЦ	128	5873	њива 6	њива				Закуп	0,1333
1015											0,1333
1016	Јошаница	НЕГОВИЦ	128	5845	њива 6	њива				Закуп	0,0463
1016											0,0463
1017	Јошаница	ЛОЈЗИШТ	1343	5350/2	њива 5	њива				Закуп	0,0250
1017											0,0250
1018	Јошаница	МИЛОЈКО	1343	242	ливада 5	ливада				Закуп	0,7448
1018											0,7448
1019	Јошаница	ВУЦИЈА	356	14	пашњак 8	пашњак				Закуп	1,0651
1019											1,0651
1020	Јошаница	ПЛАНДИ	402	1355	њива 5	њива				Закуп	0,2848
1020											0,2848
1021	Јошаница	ГЛАВЦИН	402	7283	пашњак 4	пашњак				Закуп	0,2060
1021											0,2060
1022	Јошаница	СКОК	402	1123	ливада 5	ливада				Закуп	0,2400
1022											0,2400
1023	Јошаница	МИЛОЈКО	356	124	ливада 5	ливада				Закуп	0,1702

1057	Јошаница	МАЛИ	402	3390	њива 6	њива				Закуп	0,0890
1057											0,0890
1058	Јошаница	ЈОШЈЕ	42	9710/2	њива 4	њива				Закуп	2,2693
1058											2,2693
1059	Јошаница	ПРИНЦЕ	110	6151	њива 6	њива				Закуп	0,0219
1059											0,0219
1060	Јошаница	КОШЕВО	1343	8167	њива 4	њива				Закуп	0,1619
1060											0,1619
1061	Јошаница	РЕДИШТЕ	1343	3161	њива 6	њива				Закуп	0,0225
1061											0,0225
1062	Јошаница	ЛУГОВИ	402	6135	њива 6	њива				Закуп	0,2515
1062											0,2515
1063	Јошаница	ЈОШЈЕ	42	9710/15	њива 4	њива				Закуп	0,5591
1063											0,5591
1064	Јошаница	СМИЉКО	402	1184	њива 6	њива				Закуп	0,1340
1064											0,1340
1065	Јошаница	ЖЕЖЕЉ	402	3462	ливада 4	ливада				Закуп	0,2905
1065											0,2905
1066	Јошаница	ГЛАВЦИН	2092	7104	њива 6	њива				Закуп	0,0650
1066											0,0650
1067	Јошаница	РЕДИШТЕ	402	716	ливада 5	ливада				Закуп	0,1163
1067											0,1163
1068	Јошаница	ПЛАНДИ	42	2096/1	њива 5	њива				Закуп	0,1432
1068											0,1432
1069	Јошаница	ЦЕРОВАЦ	402	9365	њива 5	њива				Закуп	0,1943
1069											0,1943
1070	Јошаница	ГЛАВЦИН	1343	7280/5	виноград 3	виноград				Закуп	0,0875
1070											0,0875
1071	Јошаница	СМИЉКО	402	1242	ливада 6	ливада				Закуп	0,1090
1071											0,1090
1072	Јошаница	СОКОЛОВ	808	2316	ливада 4	ливада				Закуп	0,0649
1072											0,0649
1073	Јошаница	РЕДИШТЕ	1343	673	њива 6	њива				Закуп	0,0541
1073											0,0541
1074	Јошаница	СЕЛИШТЕ	128	8556	њива 6	њива				Закуп	0,0202

1074											0,0202
1075	Јошаница	СКОК	1343	1049	ливада 6	ливада				Закуп	0,2198
1075											0,2198
1076	Јошаница	ПРИНЦЕ	110	6141/2	њива 6	њива				Закуп	0,0289
1076											0,0289
1077	Јошаница	ПЛАНДИ	402	1516/2	њива 5	њива				Закуп	0,0796
1077											0,0796
1078	Јошаница	ПРЕВАЛА	356	2704	пашњак 6	пашњак				Закуп	0,4688
1078											0,4688
1079	Јошаница	ЈАРНИН	2220	9809	њива 4	њива				Закуп	0,0230
1079											0,0230
1080	Јошаница	КОВИЉА	356	4248	пашњак 4	пашњак				Закуп	1,4100
1080											1,4100
1081	Јошаница	МАЛИ	402	4018	пашњак 4	пашњак				Закуп	0,1905
1081											0,1905
1082	Јошаница	ДУБОКИ	402	51	пашњак 6	пашњак				Закуп	0,8698
1082											0,8698
1083	Јошаница	НЕГОВИЦ	128	5872	земљиште под	пашњак				Закуп	0,0025
1083	Јошаница	НЕГОВИЦ	128	5872	ливада 4	пашњак				Закуп	0,3083
1083											0,3108
1084	Милушинац	КУСАК	748	5539	њива 6	њива				Закуп	0,2001
1084											0,2001
1085	Милушинац	СЛЕМЕН	748	10	пашњак 8	пашњак				Закуп	5,8357
1085											5,8357
1086	Милушинац	КУСАК	748	5291	њива 5	њива				Закуп	0,1801
1086											0,1801
1087	Милушинац	КУСАК	748	5281	њива 5	њива				Закуп	0,3402
1087											0,3402
1088	Милушинац	СЛЕМЕН	748	2124	пашњак 7	пашњак				Закуп	2,3288
1088											2,3288
1089	Милушинац	СЛЕМЕН	16	1845	ливада 6	ливада				Закуп	0,8625
1089											0,8625
1090	Милушинац	СЛЕМЕН	748	2199	пашњак 7	пашњак				Закуп	0,0270
1090											0,0270
1091	Милушинац	ВАРДИШТ	748	268	пашњак 6	пашњак				Закуп	1,8524

1108	Милушинац	КРСТАТА	448	2688	ливада 6	ливада				Закуп	0,4501
1108											0,4501
1109	Милушинац	ЦРНОБАР	448	1789	ливада 6	ливада				Закуп	0,5085
1109											0,5085
1110	Милушинац	СЛЕМЕН	291	1863	ливада 6	ливада				Закуп	0,7091
1110											0,7091
1111	Милушинац	РАУЛОВЦ	748	2498/1	остало природно	остало природно				Закуп	59,5000
1111	Милушинац	РАУЛОВЦ	748	2498/1	пашњак 8	пашњак				Закуп	39,7572
1111											99,2572
1112	Милушинац	ДОЊИ	204	4617	њива 6	њива				Закуп	0,0923
1112											0,0923
1113	Милушинац	ДОЊИ	748	4624	њива 6	њива				Закуп	0,1585
1113											0,1585
1114	Милушинац	СЛЕМЕН	750	2092/1	ливада 6	ливада				Закуп	0,6815
1114											0,6815
1115	Милушинац	БАЦВИШТ	748	60	пашњак 7	пашњак				Закуп	2,9392
1115											2,9392
1116	Милушинац	ГОРУЊЕ	748	103	пашњак 6	пашњак				Закуп	1,6833
1116											1,6833
1117	Милушинац	БАЦВИШТ	748	74	пашњак 7	пашњак				Закуп	5,3870
1117											5,3870
1118	Милушинац	ПЕТРОВА	748	2744	пашњак 8	пашњак				Закуп	27,1431
1118											27,1431
1119	Милушинац	СЛЕМЕН	748	2026	пашњак 7	пашњак				Закуп	0,1107
1119											0,1107
1120	Милушинац	СЛЕМЕН	291	1858	ливада 6	ливада				Закуп	0,8929
1120											0,8929
1121	Милушинац	СЛЕМЕН	291	1860	ливада 6	ливада				Закуп	0,0479
1121	Милушинац	СЛЕМЕН	291	1861	њива 8	њива				Закуп	0,7091
1121											0,7570
1122	Милушинац	ГРАДИШТ	748	1696	пашњак 8	пашњак				Закуп	0,0190
1122											0,0190
1123	Милушинац	КУСАК	748	5549	њива 6	њива				Закуп	0,3842
1123											0,3842
1124	Милушинац	ЛАБАРЦИ	748	5636/2	ливада 5	ливада				Закуп	0,1569

1175	Мужинац	ПРАВАЦ	553	254	пашњак 6	пашњак				Закуп	4,7304
1175											4,7304
1176	Мужинац	ПЕТРОВА	354	7638	ливада 4	ливада				Закуп	0,0990
1176											0,0990
1177	Мужинац	ВАЂЕВИН	876	6675	њива 3	њива				Закуп	0,0371
1177											0,0371
1178	Мужинац	ЛИСАЦ	553	650	пашњак 7	пашњак				Закуп	0,1960
1178											0,1960
1179	Мужинац	РАЉЕВИЦ	589	2434	пашњак 4	пашњак				Закуп	0,0901
1179											0,0901
1180	Мужинац	ПЕТРОВА	354	7553	њива 4	њива				Закуп	0,1220
1180											0,1220
1181	Мужинац	ГРАНИЦА	1004	1742	ливада 5	ливада				Закуп	0,0140
1181											0,0140
1182	Мужинац	ВРТАЦЕ	589	526	ливада 6	ливада				Закуп	0,1004
1182											0,1004
1183	Мужинац	ГОРУЊЕ	589	566	пашњак 6	пашњак				Закуп	0,7075
1183											0,7075
1184	Мужинац	БАЗАР	589	221	пашњак 6	пашњак				Закуп	0,2253
1184											0,2253
1185	Мужинац	РАЉЕВИЦ	589	2439	пашњак 4	пашњак				Закуп	0,0933
1185											0,0933
1186	Мужинац	ПРАВАЦ	589	270/2	пашњак 7	пашњак				Закуп	0,2574
1186											0,2574
1187	Мужинац	ВРТАЦЕ	589	879	пашњак 7	пашњак				Закуп	10,4436
1187											10,4436
1188	Мужинац	ШИРОКА	794	318	ливада 5	ливада				Закуп	0,0283
1188											0,0283
1189	Мужинац	ЛИСАЦ	589	1208	пашњак 6	пашњак				Закуп	0,0842
1189											0,0842
1190	Мужинац	ПЕТРОВА	354	7722	њива 4	њива				Закуп	0,1165
1190											0,1165
1191	Мужинац	ЛИСАЦ	589	1233	ливада 6	ливада				Закуп	0,0485
1191											0,0485
1192	Мужинац	ПРАВАЦ	589	243	пашњак 7	пашњак				Закуп	0,7597

1209	Мужинац	ВЕЛИКА	553	469	ливада 6	ливада				Закуп	0,2517
1209											0,2517
1210	Мужинац	ПРАВАЦ	1004	250	пашњак 7	пашњак				Закуп	0,1759
1210											0,1759
1211	Мужинац	ДОНИНА	213	109	ливада 6	ливада				Закуп	0,1868
1211											0,1868
1212	Мужинац	СТАРО	180	5800	њива 4	њива				Закуп	0,0190
1212											0,0190
1213	Мужинац	ПРАВАЦ	553	262	пашњак 7	пашњак				Закуп	0,8817
1213											0,8817
1214	Мужинац	РУЈ	589	2809	пашњак 6	пашњак				Закуп	0,0380
1214											0,0380
1215	Мужинац	РАЉЕВИЦ	589	2426	пашњак 5	пашњак				Закуп	1,6526
1215											1,6526
1216	Мужинац	ДОБИЖЕВ	589	2185/1	пашњак 6	пашњак				Закуп	70,7154
1216											70,7154
1217	Мужинац	РУЈ	589	2808	пашњак 6	пашњак				Закуп	0,5676
1217											0,5676
1218	Мужинац	ГОРУЊЕ	589	981	пашњак 7	пашњак				Закуп	0,0741
1218											0,0741
1219	Мужинац	ЛИСАЦ	1004	1209	пашњак 7	пашњак				Закуп	0,1813
1219											0,1813
1220	Мужинац	ПЕТРОВА	354	7576	њива 4	њива				Закуп	0,1510
1220											0,1510
1221	Мужинац	БАЗАР	553	241	ливада 6	ливада				Закуп	0,0280
1221											0,0280
1222	Мужинац	ГЛАВЦИН	354	3999	пашњак 4	пашњак				Закуп	0,1212
1222											0,1212
1223	Мужинац	ПЕТРОВА	589	7245	пашњак 4	пашњак				Закуп	0,1660
1223											0,1660
1224	Мужинац	ГРАНИЦА	1004	1771	ливада 6	ливада				Закуп	0,2099
1224											0,2099
1225	Мужинац	ШИРОКА	589	285	пашњак 6	пашњак				Закуп	0,1878
1225											0,1878
1226	Мужинац	ДОНИНА	589	101	пашњак 7	пашњак				Закуп	0,4774

1226												0,4774
1227	Мужинац	РУЈ	354	3069	ливада 5	ливада					Закуп	0,0220
1227												0,0220
1228	Мужинац	ЛЕДЕНИЦ	1004	1069	пашњак 7	пашњак					Закуп	0,1258
1228												0,1258
1229	Мужинац	АРНИЦА	897	6988/4	њива 4	њива					Закуп	0,1050
1229												0,1050
1230	Мужинац	АРНИЦА	354	6988/8	њива 3	њива					Закуп	0,2000
1230												0,2000
1231	Мужинац	ШИРОКА	1004	300	ливада 5	ливада					Закуп	0,2203
1231												0,2203
1232	Мужинац	ПРАВАЦ	553	244	пашњак 7	пашњак					Закуп	0,1270
1232												0,1270
1233	Мужинац	АРНИЦА	354	6988/6	њива 3	њива					Закуп	0,0880
1233												0,0880
1234	Мужинац	КРУШЕЈ	589	2057	пашњак 5	пашњак					Закуп	3,4356
1234												3,4356
1235	Мужинац	ГОРУЊЕ	553	971	пашњак 7	пашњак					Закуп	0,2801
1235												0,2801
1236	Мужинац	ПЕТРОВА	354	7522	њива 4	њива					Закуп	0,1190
1236	Мужинац	ПЕТРОВА	354	7523	њива 4	њива					Закуп	0,1975
1236												0,3165
1237	Мужинац	ПРАВАЦ	553	260	ливада 6	ливада					Закуп	0,1409
1237												0,1409
1238	Мужинац	РУЈ	589	2960	пашњак 5	пашњак					Закуп	0,0980
1238												0,0980
1239	Мужинац	ВЕЛИКА	589	468	пашњак 6	пашњак					Закуп	0,1182
1239												0,1182
1240	Мужинац	ПРАВАЦ	677	341	пашњак 7	пашњак					Закуп	0,1938
1240												0,1938
1241	Мужинац	ШИРОКА	553	297	пашњак 6	пашњак					Закуп	0,1802
1241												0,1802
1242	Мужинац	ПЕТРОВА	589	7303	њива 5	њива					Закуп	0,1020
1242												0,1020
1243	Мужинац	БАРИЦА	589	2160/1	пашњак 4	пашњак					Закуп	55,4445

1294	Мужинац	ПЕТРОВА	354	7725	њива 4	њива				Закуп	0,1360
1294											0,1360
1295	Мужинац	ДОНИНА	553	35	пашњак 6	пашњак				Закуп	0,2078
1295											0,2078
1296	Мужинац	ПРАВАЦ	1004	252	пашњак 7	пашњак				Закуп	0,6758
1296											0,6758
1297	Мужинац	КРУШЕЈ	589	2069	пашњак 5	пашњак				Закуп	0,0456
1297											0,0456
1298	Мужинац	ПРАВАЦ	553	344	ливада 6	ливада				Закуп	0,1035
1298											0,1035
1299	Мужинац	ОСОЈЕ	1004	1851	њива 6	њива				Закуп	0,4025
1299											0,4025
1300	Мужинац	ЛИСАЦ	1004	646	ливада 6	ливада				Закуп	0,3661
1300											0,3661
1301	Мужинац	ГРАНИЦА	1004	1741	ливада 5	ливада				Закуп	0,0150
1301											0,0150
1302	Мужинац	РАЈКОВ	461	1321	ливада 4	ливада				Закуп	0,0928
1302											0,0928
1303	Мужинац	ПЕТРОВА	354	7510	њива 4	њива				Закуп	0,0470
1303											0,0470
1304	Мужинац	НЕНОВИЦ	589	2701	пашњак 5	пашњак				Закуп	0,1143
1304											0,1143
1305	Мужинац	РАЈКОВ	180	1297	ливада 4	ливада				Закуп	0,0048
1305											0,0048
1306	Мужинац	ПЕТРОВА	354	7524	њива 4	њива				Закуп	0,0490
1306											0,0490
1307	Мужинац	ШИРОКА	790	283	пашњак 6	пашњак				Закуп	0,1162
1307											0,1162
1308	Мужинац	ЛИВАЂЕ	354	2218	врт 4	врт				Закуп	0,0216
1308											0,0216
1309	Мужинац	РУЈ	589	3032	пашњак 4	пашњак				Закуп	0,0251
1309											0,0251
1310	Мужинац	ГОЛЕМИ	354	5595	њива 5	њива				Закуп	0,1027
1310											0,1027
1311	Мужинац	ПЕТРОВА	553	7726	њива 4	њива				Закуп	0,1410

1346	Мужинац	ПРАВАЦ	1004	251	пашњак 7	пашњак				Закуп	0,4159
1346											0,4159
1347	Мужинац	ИВАК	589	1061	пашњак 7	пашњак				Закуп	6,5990
1347											6,5990
1348	Мужинац	БАЗАР	206	240	ливада 6	ливада				Закуп	0,0224
1348											0,0224
1349	Мужинац	ПЕТРОВА	354	7759	ливада 4	ливада				Закуп	0,0180
1349											0,0180
1350	Мужинац	ВРЕЛЦЕ	461	1960	њива 5	њива				Закуп	0,1555
1350											0,1555
1351	Мужинац	ВЕЛИКА	589	426	пашњак 6	пашњак				Закуп	0,1836
1351											0,1836
1352	Мужинац	ЛИСАЦ	553	736	ливада 5	ливада				Закуп	0,0645
1352											0,0645
1353	Мужинац	РУЈ	589	3144	пашњак 6	пашњак				Закуп	0,3005
1353											0,3005
1354	Мужинац	НЕНОВИЦ	589	2797	пашњак 4	пашњак				Закуп	0,1878
1354											0,1878
1355	Мужинац	ЛИСАЦ	589	1236	ливада 5	ливада				Закуп	0,1239
1355											0,1239
1356	Мужинац	ЛИСАЦ	553	640	ливада 6	ливада				Закуп	0,3240
1356											0,3240
1357	Мужинац	ЛИСАЦ	553	649	пашњак 7	пашњак				Закуп	0,1360
1357											0,1360
1358	Мужинац	ВЕЛИКА	589	464	пашњак 6	пашњак				Закуп	0,4445
1358											0,4445
1359	Мужинац	СТУБАЛ	589	1435	пашњак 7	пашњак				Закуп	0,1199
1359											0,1199
1360	Мужинац	ГРАНИЦА	589	1723	пашњак 6	пашњак				Закуп	0,3327
1360											0,3327
1361	Мужинац	ДОНИНА	670	124	ливада 6	ливада				Закуп	0,0416
1361											0,0416
1362	Мужинац	ШИРОКА	1004	299	пашњак 7	пашњак				Закуп	0,1382
1362											0,1382
1363	Мужинац	ДОНИНА	589	116	земљиште под	ливада				Закуп	0,0018

1363	Мужинац	ДОНИНА	589	116	ливада 6	ливада				Закуп	0,2898
1363											0,2916
1364	Николинац	ЉУЉАШК	677	47/1	пашњак 4	пашњак				Закуп	137,0510
1364	Николинац	ЉУЉАШК	677	47/1	пашњак 5	пашњак				Закуп	9,9505
1364											147,0015
1365	Николинац	ЉУЉАШК	1186	47/2	њива 7	њива				Закуп	2,4060
1365											2,4060
1366	Николинац	ЉУЉАШК	1186	47/3	њива 7	њива				Закуп	4,6300
1366											4,6300
1367	Николинац	СЕЛИНА	677	329	њива 6	њива				Закуп	0,1723
1367											0,1723
1368	Николинац	БАРЕ	677	241	њива 6	њива				Закуп	0,1713
1368											0,1713
1369	Николинац	ЗАБЕО	677	1431	њива 6	њива				Закуп	0,1957
1369											0,1957
1370	Николинац	СЕДЛИЦА	677	1698	ливада 5	ливада				Закуп	0,2284
1370	Николинац	СЕДЛИЦА	677	1699	њива 6	њива				Закуп	0,1282
1370											0,3566
1371	Николинац	СЕЛИНА	677	512	пашњак 5	пашњак				Закуп	0,3568
1371											0,3568
1372	Николинац	ЦУКА	677	3572	њива 5	њива				Закуп	0,0655
1372											0,0655
1373	Николинац	КРИВА	1186	4157/3	њива 7	њива				Закуп	4,1760
1373											4,1760
1374	Николинац	КОСА	61	25	пашњак 6	пашњак				Закуп	0,8207
1374											0,8207
1375	Николинац	ЈАСЕН	1186	2430/17	њива 6	њива				Закуп	0,3600
1375											0,3600
1376	Николинац	СЕДЛИЦА	677	1902	њива 6	њива				Закуп	0,0062
1376											0,0062
1377	Николинац	ЦАТИНИЦ	1186	2897	њива 5	њива				Закуп	0,0978
1377											0,0978
1378	Николинац	ЗАБЕО	677	1489	врт 6	врт				Закуп	0,0095
1378											0,0095
1379	Николинац	ЗАБЕО	677	1459	њива 6	њива				Закуп	0,1788

1397	Николинац	КОСОВЦИ	677	7748	њива 6	њива				Закуп	0,0880
1397											0,0880
1398	Николинац	МАРКОВИ	677	1112	ливада 4	ливада				Закуп	0,0120
1398											0,0120
1399	Николинац	ЈАСЕН	61	37	њива 7	њива				Закуп	0,4082
1399											0,4082
1400	Николинац	СЕДЛИЦА	677	1859	пашњак 5	пашњак				Закуп	0,1906
1400											0,1906
1401	Николинац	ЗАБЕО	677	1572	пашњак 5	пашњак				Закуп	0,1719
1401											0,1719
1402	Николинац	МАРКОВИ	835	1046	пашњак 7	пашњак				Закуп	0,0149
1402											0,0149
1403	Николинац	РАСОВАЦ	677	6903	њива 6	њива				Закуп	0,1168
1403											0,1168
1404	Николинац	СЕЛИНА	1186	366	њива 6	њива				Закуп	0,1750
1404											0,1750
1405	Николинац	ЦУКА	677	3578	њива 5	њива				Закуп	0,0295
1405											0,0295
1406	Николинац	ВРХ	677	6086	њива 6	њива				Закуп	0,2590
1406											0,2590
1407	Николинац	ЛАГУШЕВ	333	5955	ливада 5	ливада				Закуп	0,0786
1407											0,0786
1408	Николинац	БАРЕ	677	192	пашњак 5	пашњак				Закуп	0,0857
1408											0,0857
1409	Николинац	ЗАБЕО	677	1444	пашњак 5	пашњак				Закуп	0,0692
1409											0,0692
1410	Николинац	КРИВА	1186	4156/2	њива 7	њива				Закуп	0,7650
1410											0,7650
1411	Николинац	БРЗАКОВ	677	7998	пашњак 5	пашњак				Закуп	0,0433
1411											0,0433
1412	Николинац	СЛАТИНА	677	5294	пашњак 5	пашњак				Закуп	0,0576
1412											0,0576
1413	Николинац	СЕДЛИЦА	1186	1989/2	њива 7	њива				Закуп	6,9970
1413											6,9970
1414	Николинац	ЗАБЕО	677	1510	виноград 4	виноград				Закуп	0,0806

1432	Николинац	ЗАБЕО	677	1505	њива 6	њива				Закуп	0,0937
1432											0,0937
1433	Николинац	РАСОВАЦ	677	6904	виноград 3	виноград				Закуп	0,0576
1433											0,0576
1434	Николинац	ЦАТИНИЦ	677	2898	њива 5	њива				Закуп	0,1006
1434											0,1006
1435	Николинац	ВУЦЉАК	677	5269	њива 6	њива				Закуп	0,2068
1435											0,2068
1436	Николинац	БРЗАКОВ	677	7984	пашњак 5	пашњак				Закуп	0,0448
1436											0,0448
1437	Николинац	ЗАБЕО	677	1508	њива 6	њива				Закуп	0,0712
1437											0,0712
1438	Николинац	КРИВА	835	7513	пашњак 4	пашњак				Закуп	1,8712
1438											1,8712
1439	Николинац	КОСОВЦИ	34	7915	виноград 3	виноград				Закуп	0,0615
1439											0,0615
1440	Николинац	БРЗАКОВ	677	7986	пашњак 5	пашњак				Закуп	0,0702
1440											0,0702
1441	Николинац	БЕЛЕГА	677	604	ливада 5	ливада				Закуп	0,1723
1441											0,1723
1442	Николинац	БАЦВИШТ	677	7782	њива 6	њива				Закуп	0,3337
1442											0,3337
1443	Николинац	БЕЛЕГА	677	612	њива 6	њива				Закуп	0,1202
1443											0,1202
1444	Николинац	ЛАГУШЕВ	677	5433	њива 6	њива				Закуп	0,1668
1444											0,1668
1445	Николинац	КРИВА	677	4157/1	пашњак 4	пашњак				Закуп	45,1746
1445											45,1746
1446	Николинац	ЈАСЕН	1186	2430/18	њива 6	њива				Закуп	0,7340
1446											0,7340
1447	Николинац	ЈАСЕН	1186	2430/11	њива 6	њива				Закуп	0,4206
1447											0,4206
1448	Николинац	СЕДЛИЦА	677	1705	ливада 5	ливада				Закуп	0,3145
1448											0,3145
1449	Николинац	ЈАСЕН	915	2805	ливада 5	ливада				Закуп	0,2604

1449												0,2604
1450	Николинац	БРЗАКОВ	677	7237	њива 5	њива					Закуп	0,1381
1450												0,1381
1451	Николинац	РАСОВАЦ	677	6922	њива 6	њива					Закуп	0,2271
1451												0,2271
1452	Николинац	БРЗАКОВ	677	7794	ливада 4	ливада					Закуп	0,0573
1452												0,0573
1453	Николинац	СЕДЛИЦА	1186	1941/1	њива 7	њива					Закуп	0,2466
1453	Николинац	СЕДЛИЦА	1186	1941/2	њива 7	њива					Закуп	0,0466
1453												0,2932
1454	Николинац	ЗАБЕО	677	1416	њива 6	њива					Закуп	0,0399
1454												0,0399
1455	Николинац	МАРКОВИ	677	1057/2	њива 6	њива					Закуп	0,0707
1455												0,0707
1456	Николинац	ЈАСЕН	677	36	пашњак 7	пашњак					Закуп	0,2021
1456												0,2021
1457	Николинац	СЕДЛИЦА	677	1799	пашњак 5	пашњак					Закуп	0,0957
1457												0,0957
1458	Николинац	РАСОВАЦ	269	6921	њива 6	њива					Закуп	0,1797
1458												0,1797
1459	Николинац	БЕЛЕГА	1186	593/1	ливада 5	ливада					Закуп	0,1854
1459												0,1854
1460	Николинац	СЕДЛИЦА	61	1839/2	ливада 5	ливада					Закуп	0,2196
1460												0,2196
1461	Николинац	РОСУЉА	677	7354	воћњак 3	воћњак					Закуп	0,1278
1461												0,1278
1462	Николинац	КОСА	835	33	пашњак 7	пашњак					Закуп	0,7494
1462												0,7494
1463	Николинац	БЕЛЕГА	677	4851	пашњак 4	пашњак					Закуп	0,2049
1463												0,2049
1464	Николинац	ЦАТИНИЦ	677	2352	ливада 5	ливада					Закуп	0,3887
1464												0,3887
1465	Николинац	СЕЛИНА	677	513	њива 7	њива					Закуп	0,2165
1465												0,2165
1466	Николинац	НЕРЕЗИН	982	5039/1	њива 6	њива					Закуп	0,5534

1482	Ново Село	СЕЛО	160	1236	пашњак 6	пашњак				Закуп	0,1376
1482											0,1376
1483	Ново Село	ДЕВИЦА	236	208/2	њива 8	њива				Закуп	0,1279
1483											0,1279
1484	Ново Село	ПИРОТСК	160	197	пашњак 8	пашњак				Закуп	0,1364
1484											0,1364
1485	Ново Село	ДЕВИЦА	160	216	ливада 6	ливада				Закуп	0,3141
1485	Ново Село	ДЕВИЦА	160	218	ливада 6	ливада				Закуп	0,3072
1485											0,6213
1486	Ново Село	КИТКЕ	160	43	пашњак 7	пашњак				Закуп	0,4667
1486											0,4667
1487	Ново Село	КИТКЕ	4	936	пашњак 7	пашњак				Закуп	0,0494
1487											0,0494
1488	Ново Село	ДЕВОЈКЕ	4	154	пашњак 8	пашњак				Закуп	0,0579
1488											0,0579
1489	Ново Село	ДЕВИЦА	160	54	пашњак 8	пашњак				Закуп	1,6764
1489	Ново Село	ДЕВИЦА	4	74	ливада 6	ливада				Закуп	0,3556
1489	Ново Село	ДЕВИЦА	4	53	ливада 6	ливада				Закуп	0,0879
1489	Ново Село	ДЕВИЦА	4	57	ливада 6	ливада				Закуп	0,1199
1489											2,2398
1490	Ново Село	ДЕВОЈКЕ	4	163	пашњак 6	пашњак				Закуп	0,2217
1490	Ново Село	ДЕВОЈКЕ	160	161	пашњак 7	пашњак				Закуп	0,2357
1490											0,4574
1491	Ново Село	ДЕВОЈКЕ	4	155	пашњак 7	пашњак				Закуп	0,1338
1491	Ново Село	ДЕВОЈКЕ	4	156	пашњак 8	пашњак				Закуп	0,1019
1491	Ново Село	ДЕВОЈКЕ	160	159	пашњак 7	пашњак				Закуп	0,4154
1491	Ново Село	ДЕВОЈКЕ	252	158	пашњак 7	пашњак				Закуп	0,2716
1491											0,9227
1492	Ново Село	СЕЛО	160	394	њива 5	њива				Закуп	0,0426
1492											0,0426
1493	Ново Село	КИТКЕ	160	682/1	њива 7	њива				Закуп	0,0983
1493											0,0983
1494	Ново Село	КИТКЕ	4	995	пашњак 6	пашњак				Закуп	0,1638
1494											0,1638
1495	Ново Село	КИТКЕ	160	823/1	ливада 6	ливада				Закуп	0,0341

1524	Ново Село	ДЕВИЦА	160	267	ливада 6	ливада				Закуп	0,2440
1524											0,2440
1525	Ново Село	ГАБРИН	105	327	ливада 6	ливада				Закуп	0,1377
1525											0,1377
1526	Ново Село	КИТКЕ	160	885/3	њива 7	њива				Закуп	0,1632
1526											0,1632
1527	Ново Село	КЉУЦ	102	1407	њива 7	њива				Закуп	0,0309
1527											0,0309
1528	Ново Село	ДЕВИЦА	160	253/1	ливада 6	ливада				Закуп	0,0500
1528											0,0500
1529	Ново Село	КЉУЦ	71	1421	њива 7	њива				Закуп	0,0487
1529											0,0487
1530	Ново Село	ДЕВИЦА	4	308	ливада 6	ливада				Закуп	0,3044
1530											0,3044
1531	Ново Село	КИТКЕ	160	660	њива 7	њива				Закуп	0,0675
1531											0,0675
1532	Ново Село	КИТКЕ	4	1077	њива 7	њива				Закуп	0,0920
1532											0,0920
1533	Ново Село	ДЕВИЦА	4	2	ливада 6	ливада				Закуп	0,1040
1533											0,1040
1534	Ново Село	КИТКЕ	224	891/2	пашњак 7	пашњак				Закуп	0,0539
1534											0,0539
1535	Ново Село	ГОЛЕМИ	28	19	пашњак 7	пашњак				Закуп	0,1278
1535											0,1278
1536	Ново Село	ПИРОТСК	28	544/2	пашњак 6	пашњак				Закуп	0,0899
1536											0,0899
1537	Ново Село	ТРША	160	46	ливада 6	ливада				Закуп	0,3796
1537											0,3796
1538	Ново Село	КИТКЕ	157	856	ливада 6	ливада				Закуп	0,1211
1538											0,1211
1539	Ново Село	КОМИШН	4	525	ливада 6	ливада				Закуп	1,1444
1539											1,1444
1540	Ново Село	ОРЛОВ	160	355	пашњак 8	пашњак				Закуп	0,7778
1540											0,7778
1541	Ново Село	ДЕВИЦА	4	235	пашњак 7	пашњак				Закуп	0,2081

1541												0,2081
1542	Ново Село	ДЕВОЈКЕ	252	650/1	ливада 6	ливада					Закуп	0,1175
1542												0,1175
1543	Ново Село	ДЕВИЦА	160	292	пашњак 7	пашњак					Закуп	0,3404
1543												0,3404
1544	Ново Село	КИТКЕ	160	1047	њива 7	њива					Закуп	0,0770
1544												0,0770
1545	Ново Село	КИТКЕ	163	892/2	пашњак 7	пашњак					Закуп	0,0225
1545												0,0225
1546	Ново Село	КИТКЕ	160	1021	ливада 6	ливада					Закуп	0,0970
1546												0,0970
1547	Ново Село	ГОЛЕМИ	4	22	пашњак 7	пашњак					Закуп	0,2552
1547												0,2552
1548	Ново Село	КЉУЦ	59	1408	њива 7	њива					Закуп	0,1378
1548												0,1378
1549	Ново Село	СЕЛО	252	1209/2	воћњак 5	воћњак					Закуп	0,0244
1549												0,0244
1550	Ново Село	ДЕВИЦА	134	227	ливада 6	ливада					Закуп	0,0907
1550												0,0907
1551	Ново Село	КЉУЦ	160	1464	њива 6	њива					Закуп	0,1577
1551												0,1577
1552	Ново Село	ДЕВИЦА	38	278	ливада 6	ливада					Закуп	0,0427
1552												0,0427
1553	Ново Село	КИТКЕ	160	476	пашњак 8	пашњак					Закуп	0,6794
1553												0,6794
1554	Ново Село	КИТКЕ	102	846	њива 7	њива					Закуп	0,0078
1554												0,0078
1555	Ново Село	КИТКЕ	160	886	пашњак 7	пашњак					Закуп	0,0861
1555	Ново Село	КИТКЕ	252	887	пашњак 7	пашњак					Закуп	0,1138
1555												0,1999
1556	Ново Село	КИТКЕ	160	749	пашњак 6	пашњак					Закуп	0,0390
1556												0,0390
1557	Ново Село	ЛЕШЈЕ	222	335	пашњак 7	пашњак					Закуп	0,2023
1557												0,2023
1558	Ново Село	КИТКЕ	164	944	пашњак 7	пашњак					Закуп	0,1503

1576	Ново Село	ПИРОТСК	4	206	пашњак 6	пашњак				Закуп	0,2933
1576											0,2933
1577	Ново Село	КИТКЕ	160	851	пашњак 6	пашњак				Закуп	0,2067
1577											0,2067
1578	Ново Село	ДЕВИЦА	207	348	ливада 6	ливада				Закуп	0,0610
1578											0,0610
1579	Ново Село	ДЕВОЈКЕ	195	126	ливада 6	ливада				Закуп	0,0716
1579											0,0716
1580	Ново Село	КИТКЕ	160	857	пашњак 7	пашњак				Закуп	0,2346
1580											0,2346
1581	Ново Село	КИТКЕ	4	816	пашњак 6	пашњак				Закуп	0,0648
1581											0,0648
1582	Ново Село	ДЕВОЈКЕ	4	83	ливада 6	ливада				Закуп	0,1204
1582											0,1204
1583	Ново Село	ДЕВИЦА	160	350	камењар	пашњак				Закуп	4,3395
1583	Ново Село	ДЕВИЦА	160	350	пашњак 8	пашњак				Закуп	39,0555
1583											43,3950
1584	Поружница	КРШИНА	146	2858/2	пашњак 5	пашњак				Закуп	6,9530
1584	Поружница	КРШИНА	146	2858/2	пашњак 7	пашњак				Закуп	1,6400
1584											8,5930
1585	Поружница	ПОЉАНА	146	2851	пашњак 6	пашњак				Закуп	11,7956
1585											11,7956
1586	Поружница	ПОЉАНА	146	2846	пашњак 4	пашњак				Закуп	1,3699
1586											1,3699
1587	Поружница	ДРЕНОВ	146	2730	пашњак 6	пашњак				Закуп	3,3416
1587											3,3416
1588	Поружница	ПРЕСЛАП	146	2804	пашњак 6	пашњак				Закуп	1,3859
1588											1,3859
1589	Поружница	ПОЉАНА	146	3799	пашњак 5	пашњак				Закуп	1,3251
1589											1,3251
1590	Поружница	ЈЕЗЕРО	146	3771	пашњак 5	пашњак				Закуп	21,7142
1590											21,7142
1591	Поружница	КРШИНА	146	2865	пашњак 5	пашњак				Закуп	0,0941
1591											0,0941
1592	Поружница	КРШИНА	146	2866	пашњак 5	пашњак				Закуп	0,2918

1610	Поружница	ДОБРА	146	2797	пашњак 5	пашњак				Закуп	1,7768
1610											1,7768
1611	Поружница	ПРЕСЛАП	146	2798	пашњак 5	пашњак				Закуп	0,4652
1611											0,4652
1612	Поружница	ДОБРА	146	2793	пашњак 5	пашњак				Закуп	0,1479
1612											0,1479
1613	Поружница	ЈОШЈЕ	148	1/1	ливада 3	ливада				Закуп	0,6636
1613											0,6636
1614	Поружница	ДОБРА	146	2796	пашњак 5	пашњак				Закуп	0,3534
1614											0,3534
1615	Поружница	СТУДЕНИ	146	2816	пашњак 6	пашњак				Закуп	1,4893
1615											1,4893
1616	Раденковац	ПРАГОВИ	182	2676	њива 5	њива				Закуп	0,0029
1616											0,0029
1617	Раденковац	ШИРИНА	305	1716	пашњак 6	пашњак				Закуп	0,0666
1617											0,0666
1618	Раденковац	ШИРИНА	371	1664	њива 7	њива				Закуп	0,0527
1618											0,0527
1619	Раденковац	ДУБОКИ	357	998	њива 8	њива				Закуп	0,0629
1619											0,0629
1620	Раденковац	ЛАТИНСК	416	4797	њива 7	њива				Закуп	0,0324
1620											0,0324
1621	Раденковац	ЛАТИНСК	106	5122	њива 8	њива				Закуп	0,1024
1621	Раденковац	ЛАТИНСК	305	5121	њива 6	њива				Закуп	0,1119
1621	Раденковац	ЛАТИНСК	305	5131	њива 8	њива				Закуп	0,2338
1621											0,4481
1622	Раденковац	БЕЛА	106	710	пашњак 6	пашњак				Закуп	0,2379
1622											0,2379
1623	Раденковац	ГОЛЕМИ	305	1777	њива 8	њива				Закуп	0,2790
1623											0,2790
1624	Раденковац	РЕДАК	305	5357	њива 8	њива				Закуп	0,3348
1624											0,3348
1625	Раденковац	ГОЛЕМИ	416	1814	њива 7	њива				Закуп	0,0733
1625											0,0733
1626	Раденковац	ГОЛЕМИ	305	1908	пашњак 8	пашњак				Закуп	0,1828

1626											0,1828
1627	Раденковац	ГОЛЕМИ	305	1913	пашњак 8	пашњак				Закуп	0,0522
1627											0,0522
1628	Раденковац	ГОЛЕМИ	305	1910	пашњак 8	пашњак				Закуп	0,0381
1628											0,0381
1629	Раденковац	ГОЛЕМИ	106	1924	пашњак 8	пашњак				Закуп	0,4058
1629	Раденковац	ГОЛЕМИ	106	1925	пашњак 7	пашњак				Закуп	0,1165
1629	Раденковац	ГОЛЕМИ	106	1926	пашњак 8	пашњак				Закуп	0,1165
1629	Раденковац	ГОЛЕМИ	106	1927	пашњак 7	пашњак				Закуп	0,0633
1629	Раденковац	ГОЛЕМИ	106	1945	пашњак 7	пашњак				Закуп	0,1687
1629											0,8708
1630	Раденковац	ШИРИНА	305	1642	њива 7	њива				Закуп	0,1159
1630											0,1159
1631	Раденковац	ШИРИНА	305	1641	пашњак 6	пашњак				Закуп	0,1219
1631											0,1219
1632	Раденковац	РЕДАК	106	1743	пашњак 7	пашњак				Закуп	3,9808
1632	Раденковац	РЕДАК	305	1746	њива 7	њива				Закуп	0,1551
1632											4,1359
1633	Раденковац	ЛАТИНСК	106	5157	пашњак 7	пашњак				Закуп	1,5109
1633	Раденковац	ЛАТИНСК	305	5184	пашњак 6	пашњак				Закуп	0,1369
1633	Раденковац	ЛЕСКОВИ	305	5198	пашњак 5	пашњак				Закуп	0,1129
1633											1,7607
1634	Раденковац	ПРАГОВИ	106	2821	њива 6	њива				Закуп	0,1422
1634	Раденковац	ПРАГОВИ	106	2822	њива 6	њива				Закуп	0,1091
1634											0,2513
1635	Раденковац	ПРАГОВИ	305	2824	њива 6	њива				Закуп	0,1121
1635											0,1121
1636	Раденковац	ПРАГОВИ	145	2872	њива 6	њива				Закуп	0,0410
1636											0,0410
1637	Раденковац	РЕДАК	416	5441	ливада 6	ливада				Закуп	0,0409
1637											0,0409
1638	Раденковац	РЕДАК	416	5440	њива 7	њива				Закуп	0,4675
1638											0,4675
1639	Раденковац	ЛАТИНСК	305	5112	пашњак 6	пашњак				Закуп	0,0809
1639	Раденковац	ЛАТИНСК	305	5114	пашњак 6	пашњак				Закуп	0,0999

1653	Раденковац	РЕДАК	106	1753	пашњак 6	пашњак				Закуп	0,0831
1653	Раденковац	РЕДАК	106	1761	пашњак 7	пашњак				Закуп	0,2127
1653											0,2958
1654	Раденковац	РЕДАК	305	1748	њива 7	њива				Закуп	0,0630
1654											0,0630
1655	Раденковац	ШИРИНА	305	1064	њива 7	њива				Закуп	0,3508
1655	Раденковац	ШИРИНА	305	1067	њива 7	њива				Закуп	0,0857
1655											0,4365
1656	Раденковац	ШИРИНА	416	1069	ливада 6	ливада				Закуп	0,0441
1656											0,0441
1657	Раденковац	ШИРИНА	416	1068	њива 7	њива				Закуп	0,0901
1657											0,0901
1658	Раденковац	ЦУКАР	106	817	њива 7	њива				Закуп	0,2935
1658											0,2935
1659	Раденковац	ЈОВАНОВ	106	228	пашњак 6	пашњак				Закуп	0,1932
1659	Раденковац	ЈОВАНОВ	305	194	ливада 6	ливада				Закуп	0,1214
1659	Раденковац	ЈОВАНОВ	395	229	ливада 6	ливада				Закуп	0,1856
1659											0,5002
1660	Раденковац	ЈОВАНОВ	395	192	ливада 6	ливада				Закуп	0,0272
1660											0,0272
1661	Раденковац	КРСТ	106	342	пашњак 8	пашњак				Закуп	107,4266
1661											107,4266
1662	Раденковац	ЈОВАНОВ	106	295	ливада 6	ливада				Закуп	0,0801
1662	Раденковац	ЈОВАНОВ	395	294	ливада 6	ливада				Закуп	0,0396
1662											0,1197
1663	Раденковац	ЈОВАНОВ	305	297	ливада 6	ливада				Закуп	0,0320
1663	Раденковац	ЈОВАНОВ	395	296	ливада 6	ливада				Закуп	0,0562
1663	Раденковац	ЈОВАНОВ	395	298	ливада 6	ливада				Закуп	0,2150
1663	Раденковац	ЈОВАНОВ	395	299	ливада 6	ливада				Закуп	0,0582
1663											0,3614
1664	Раденковац	БЕЛА	305	698	пашњак 7	пашњак				Закуп	0,1805
1664	Раденковац	БЕЛА	305	702	пашњак 7	пашњак				Закуп	0,3496
1664	Раденковац	БЕЛА	305	703/2	пашњак 6	пашњак				Закуп	0,2108
1664											0,7409
1665	Раденковац	БЕЛА	305	703/1	пашњак 7	пашњак				Закуп	0,1983

1665											0,1983
1666	Раденковац	СЕЛО	106	3352	пашњак 6	пашњак				Закуп	2,2447
1666											2,2447
1667	Раденковац	СЕЛО	305	3498	њива 5	њива				Закуп	0,0104
1667											0,0104
1668	Раденковац	ШИРИНА	106	1454	пашњак 6	пашњак				Закуп	0,2288
1668											0,2288
1669	Раденковац	ГОЛЕМИ	106	1482	ливада 6	ливада				Закуп	0,0520
1669											0,0520
1670	Раденковац	ШИРИНА	106	1455	њива 8	њива				Закуп	0,0919
1670											0,0919
1671	Раденковац	ШИРИНА	106	1459	њива 8	њива				Закуп	0,0949
1671											0,0949
1672	Раденковац	ГОЛЕМИ	106	1843	пашњак 7	пашњак				Закуп	29,0000
1672	Раденковац	ГОЛЕМИ	106	1843	пашњак 8	пашњак				Закуп	67,3321
1672											96,3321
1673	Раденковац	ШИРИНА	106	1458	ливада 6	ливада				Закуп	0,0679
1673											0,0679
1674	Раденковац	ШИРИНА	106	1465	пашњак 6	пашњак				Закуп	0,4036
1674											0,4036
1675	Раденковац	ШИРИНА	106	1466	њива 8	њива				Закуп	0,2538
1675											0,2538
1676	Раденковац	ШИРИНА	106	1461	пашњак 6	пашњак				Закуп	0,0959
1676	Раденковац	ШИРИНА	106	1462	ливада 5	ливада				Закуп	0,0465
1676											0,1424
1677	Раденковац	ГОЛЕМИ	106	1478	њива 7	њива				Закуп	0,0907
1677	Раденковац	СЕЛО	106	1479	ливада 5	ливада				Закуп	0,0691
1677	Раденковац	СЕЛО	106	1480	њива 7	њива				Закуп	0,1663
1677											0,3261
1678	Раденковац	СЕЛО	305	1492	пашњак 6	пашњак				Закуп	0,2483
1678											0,2483
1679	Раденковац	СЕЛО	106	2338	пашњак 6	пашњак				Закуп	0,1864
1679											0,1864
1680	Раденковац	ДУБОКИ	305	956	њива 7	њива				Закуп	0,2333
1680	Раденковац	ДУБОКИ	392	556	њива 8	њива				Закуп	0,0772

1680											0,3105
1681	Раденковац	ДУБОКИ	156	561	њива 8	њива				Закуп	0,0351
1681											0,0351
1682	Раденковац	ДУБОКИ	106	563	ливада 6	ливада				Закуп	0,0912
1682											0,0912
1683	Раденковац	ГЛАДНИ	106	4218	њива 6	њива				Закуп	0,0339
1683											0,0339
1684	Раденковац	ПРАГОВИ	106	2664	њива 6	њива				Закуп	0,1321
1684	Раденковац	ПРАГОВИ	305	2663	ливада 5	ливада				Закуп	0,1421
1684											0,2742
1685	Раденковац	ЛАТИНСК	416	5111	њива 8	њива				Закуп	0,0519
1685											0,0519
1686	Раденковац	ГЛАДНИ	106	3707	њива 6	њива				Закуп	0,0181
1686											0,0181
1687	Раденковац	ШИРИНА	106	913	пашњак 7	пашњак				Закуп	68,3655
1687											68,3655
1688	Раденковац	ГОЛЕМИ	399	1617	ливада 5	ливада				Закуп	0,1172
1688											0,1172
1689	Раденковац	ГЛАДНИ	235	4816	њива 7	њива				Закуп	0,1397
1689											0,1397
1690	Раденковац	ЈОВАНОВ	305	266	пашњак 7	пашњак				Закуп	0,1606
1690											0,1606
1691	Раденковац	ПРАГОВИ	371	2990	њива 6	њива				Закуп	0,1096
1691											0,1096
1692	Раденковац	ДУБОКИ	106	1008	њива 7	њива				Закуп	0,0399
1692											0,0399
1693	Раденковац	ГОЛЕМИ	106	1655/1	ливада 6	ливада				Закуп	0,0351
1693	Раденковац	ШИРИНА	305	1655/2	њива 7	њива				Закуп	0,0392
1693											0,0743
1694	Раденковац	ЈОВАНОВ	106	264	пашњак 7	пашњак				Закуп	0,0803
1694											0,0803
1695	Раденковац	ШИРИНА	106	1093	ливада 6	ливада				Закуп	0,0641
1695	Раденковац	ШИРИНА	106	1094	њива 7	њива				Закуп	0,0821
1695											0,1462
1696	Раденковац	ГЛАДНИ	106	3652	њива 6	њива				Закуп	0,1732

1696											0,1732
1697	Раденковац	ГОЛЕМИ	106	5304	пашњак 7	пашњак				Закуп	2,0754
1697											2,0754
1698	Раденковац	ПРАГОВИ	441	2772	њива 6	њива				Закуп	0,0864
1698											0,0864
1699	Раденковац	РЕДАК	106	5499	пашњак 7	пашњак				Закуп	0,1978
1699	Раденковац	РЕДАК	305	5492	пашњак 6	пашњак				Закуп	0,1106
1699	Раденковац	РЕДАК	305	5489	пашњак 6	пашњак				Закуп	0,1112
1699	Раденковац	РЕДАК	305	5494	пашњак 7	пашњак				Закуп	0,0680
1699	Раденковац	РЕДАК	305	5496	пашњак 7	пашњак				Закуп	0,1658
1699											0,6534
1700	Раденковац	РУДИНА	235	3617	њива 6	њива				Закуп	0,1698
1700											0,1698
1701	Раденковац	КРСТ	404	320	њива 8	њива				Закуп	0,0631
1701											0,0631
1702	Раденковац	ШИРИНА	106	1037	ливада 6	ливада				Закуп	0,1361
1702											0,1361
1703	Раденковац	ЛАТИНСК	235	4298	њива 6	њива				Закуп	0,0676
1703											0,0676
1704	Раденковац	ГОЛЕМИ	305	1775	њива 8	њива				Закуп	0,3750
1704											0,3750
1705	Раденковац	СУВИ	106	175	ливада 6	ливада				Закуп	0,2190
1705	Раденковац	СУВИ	106	177	ливада 6	ливада				Закуп	0,0336
1705											0,2526
1706	Раденковац	ГОЛЕМИ	305	1992	њива 6	њива				Закуп	0,0661
1706											0,0661
1707	Раденковац	ЛАТИНСК	106	5152	њива 8	њива				Закуп	0,4905
1707											0,4905
1708	Раденковац	ГОЛЕМИ	305	1972	пашњак 7	пашњак				Закуп	0,3327
1708											0,3327
1709	Раденковац	СЕЛО	350	1444	пашњак 6	пашњак				Закуп	0,0448
1709											0,0448
1710	Раденковац	ГОЛЕМИ	305	1575	њива 8	њива				Закуп	0,2642
1710	Раденковац	ГОЛЕМИ	305	1576	њива 8	њива				Закуп	0,1322
1710	Раденковац	ГОЛЕМИ	305	1576	пашњак 6	пашњак				Закуп	0,1300

1724	Раденковац	ЛЕСКОВИ	390	4649	њива 5	њива				Закуп	0,0459
1724											0,0459
1725	Раденковац	РУДИНА	235	3592	њива 6	њива				Закуп	0,0805
1725											0,0805
1726	Раденковац	ЦУКАР	305	803	пашњак 7	пашњак				Закуп	0,2664
1726											0,2664
1727	Раденковац	ГОЛЕМИ	305	1906	пашњак 8	пашњак				Закуп	0,2270
1727											0,2270
1728	Раденковац	РУДИНА	433	3541	ливада 4	ливада				Закуп	0,0070
1728											0,0070
1729	Раденковац	ПРАГОВИ	428	2901	њива 6	њива				Закуп	0,1057
1729											0,1057
1730	Раденковац	ЦУКАР	106	673	ливада 5	ливада				Закуп	2,5168
1730											2,5168
1731	Раденковац	РУДИНА	106	2915	њива 6	њива				Закуп	0,1612
1731											0,1612
1732	Раденковац	ЦУКАР	106	761	њива 7	њива				Закуп	0,9016
1732											0,9016
1733	Раденковац	СЕЛО	106	2355/1	пашњак 8	пашњак				Закуп	0,8207
1733											0,8207
1734	Раденковац	ГЛАДНИ	106	4840	ливада 6	ливада				Закуп	0,0461
1734											0,0461
1735	Раденковац	ГОЛЕМИ	418	1830	пашњак 6	пашњак				Закуп	0,0606
1735											0,0606
1736	Раденковац	ГЛАДНИ	353	4063	пашњак 6	пашњак				Закуп	0,0230
1736											0,0230
1737	Раденковац	ГЛАДНИ	106	4141	пашњак 7	пашњак				Закуп	1,5645
1737											1,5645
1738	Раденковац	ШИРИНА	305	1712	пашњак 7	пашњак				Закуп	0,1062
1738											0,1062
1739	Раденковац	ГЛАДНИ	106	4048	њива 7	њива				Закуп	0,4508
1739	Раденковац	ГЛАДНИ	106	4051	њива 7	њива				Закуп	0,0660
1739	Раденковац	ГЛАДНИ	305	4050	њива 7	њива				Закуп	0,0810
1739											0,5978
1740	Раденковац	ПРАГОВИ	106	2707	ливада 5	ливада				Закуп	0,2571

1740											0,2571
1741	Раденковац	ПРАГОВИ	106	2995	њива 6	њива				Закуп	0,0432
1741											0,0432
1742	Раденковац	ДУБОКИ	357	447	пашњак 7	пашњак				Закуп	0,0372
1742											0,0372
1743	Раденковац	ГОЛЕМИ	395	1604	ливада 5	ливада				Закуп	0,0522
1743											0,0522
1744	Раденковац	ГОЛЕМИ	106	1600	ливада 5	ливада				Закуп	0,7198
1744											0,7198
1745	Раденковац	ГЛАДНИ	51	3755	њива 7	њива				Закуп	0,0383
1745	Раденковац	ГЛАДНИ	106	3738	пашњак 6	пашњак				Закуп	0,0765
1745											0,1148
1746	Раденковац	ЛАТИНСК	106	5086	њива 7	њива				Закуп	0,1658
1746											0,1658
1747	Раденковац	КРСТ	106	318	пашњак 7	пашњак				Закуп	0,2415
1747	Раденковац	КРСТ	305	313	ливада 6	ливада				Закуп	0,1403
1747	Раденковац	КРСТ	106	312	пашњак 7	пашњак				Закуп	0,1263
1747	Раденковац	КРСТ	106	314	пашњак 7	пашњак				Закуп	0,1002
1747	Раденковац	КРСТ	305	315	пашњак 7	пашњак				Закуп	0,5131
1747											1,1214
1748	Раденковац	ДУБОКИ	305	518	ливада 6	ливада				Закуп	0,0878
1748	Раденковац	ДУБОКИ	305	554	ливада 6	ливада				Закуп	0,1052
1748											0,1930
1749	Раденковац	ШИРИНА	106	1700	ливада 6	ливада				Закуп	0,1851
1749											0,1851
1750	Раденковац	ГОЛЕМИ	428	2005	ливада 6	ливада				Закуп	0,1413
1750											0,1413
1751	Раденковац	ГОЛЕМИ	305	2014	њива 7	њива				Закуп	0,0711
1751											0,0711
1752	Раденковац	ГОЛЕМИ	305	1512	пашњак 7	пашњак				Закуп	0,2758
1752	Раденковац	СЕЛО	106	1510	пашњак 7	пашњак				Закуп	0,3929
1752											0,6687
1753	Раденковац	СЕЛО	357	1509	пашњак 6	пашњак				Закуп	0,0709
1753											0,0709
1754	Раденковац	ДУБОКИ	305	466	ливада 6	ливада				Закуп	0,0876

1770	Раденковац	РЕДАК	418	5364	њива 7	њива				Закуп	0,1224
1770											0,1224
1771	Раденковац	РЕДАК	106	5372	њива 8	њива				Закуп	0,2155
1771	Раденковац	РЕДАК	305	5369	њива 8	њива				Закуп	0,2145
1771	Раденковац	РЕДАК	305	5373	пашњак 7	пашњак				Закуп	0,1910
1771	Раденковац	РЕДАК	305	5377	њива 8	њива				Закуп	0,2814
1771	Раденковац	РЕДАК	305	5378	пашњак 7	пашњак				Закуп	0,0888
1771	Раденковац	РЕДАН	395	5376	пашњак 7	пашњак				Закуп	0,9032
1771											1,8944
1772	Раденковац	ГОЛЕМИ	305	1628	њива 7	њива				Закуп	0,0893
1772											0,0893
1773	Раденковац	БЕЛА	106	722	пашњак 6	пашњак				Закуп	0,0571
1773											0,0571
1774	Раденковац	ГОЛЕМИ	353	1953	пашњак 7	пашњак				Закуп	0,1350
1774											0,1350
1775	Раденковац	СЕЛО	106	1448	ливада 6	ливада				Закуп	0,0564
1775											0,0564
1776	Раденковац	ГОЛЕМИ	106	1239	ливада 6	ливада				Закуп	0,0620
1776	Раденковац	ГОЛЕМИ	305	1238	ливада 6	ливада				Закуп	0,0470
1776											0,1090
1777	Раденковац	ШИРИНА	106	1199	пашњак 7	пашњак				Закуп	0,6113
1777											0,6113
1778	Раденковац	ШИРИНА	106	1192	њива 8	њива				Закуп	0,1205
1778											0,1205
1779	Раденковац	ГОЛЕМИ	389	1595	ливада 5	ливада				Закуп	0,0287
1779											0,0287
1780	Раденковац	ГОЛЕМИ	428	1598	ливада 5	ливада				Закуп	0,0528
1780											0,0528
1781	Раденковац	ГОЛЕМИ	428	1596	ливада 5	ливада				Закуп	0,0844
1781											0,0844
1782	Раденковац	РЕДАК	395	1739	пашњак 7	пашњак				Закуп	0,7606
1782											0,7606
1783	Раденковац	РЕДАК	305	1737	пашњак 6	пашњак				Закуп	6,8105
1783											6,8105
1784	Раденковац	ШИРИНА	305	1733	ливада 6	ливада				Закуп	0,2036

1784											0,2036
1785	Раденковац	РЕДАК	103	1735	пашњак 7	пашњак				Закуп	0,2285
1785											0,2285
1786	Раденковац	ШИРИНА	106	1724	пашњак 8	пашњак				Закуп	26,9071
1786											26,9071
1787	Раденковац	ШИРИНА	305	1730	ливада 6	ливада				Закуп	1,7108
1787											1,7108
1788	Раденковац	ШИРИНА	305	1722	пашњак 6	пашњак				Закуп	0,5954
1788											0,5954
1789	Раденковац	ГОЛЕМИ	305	1831	пашњак 7	пашњак				Закуп	0,1803
1789	Раденковац	ГОЛЕМИ	305	1834	њива 6	њива				Закуп	0,1923
1789											0,3726
1790	Раденковац	РЕДАК	106	1738	пашњак 7	пашњак				Закуп	6,6000
1790											6,6000
1791	Раденковац	РЕДАК	103	1736	пашњак 7	пашњак				Закуп	0,0741
1791											0,0741
1792	Раденковац	СЕЛО	10	2353	воћњак 6	воћњак				Закуп	0,0499
1792											0,0499
1793	Раденковац	ГОЛЕМИ	305	1614	њива 7	њива				Закуп	0,2849
1793											0,2849
1794	Раденковац	ГОЛЕМИ	106	1622	њива 7	њива				Закуп	0,0676
1794	Раденковац	ГОЛЕМИ	305	1621	пашњак 6	пашњак				Закуп	0,1442
1794	Раденковац	ГОЛЕМИ	305	1765	њива 8	њива				Закуп	0,0760
1794											0,2878
1795	Раденковац	ГОЛЕМИ	371	1615	њива 7	њива				Закуп	0,1057
1795											0,1057
1796	Раденковац	ГОЛЕМИ	106	1612	ливада 5	ливада				Закуп	0,3590
1796											0,3590
1797	Раденковац	ГОЛЕМИ	305	4495	њива 7	њива				Закуп	0,5071
1797	Раденковац	ГОЛЕМИ	305	4502	њива 7	њива				Закуп	0,2056
1797	Раденковац	ГОЛЕМИ	395	4500	њива 7	њива				Закуп	0,5530
1797											1,2657
1798	Раденковац	ГОЛЕМИ	305	4496	ливада 6	ливада				Закуп	0,4089
1798											0,4089
1799	Раденковац	ГОЛЕМИ	305	4494	ливада 6	ливада				Закуп	0,0579

1799												0,0579
1800	Раденковац	ГОЛЕМИ	470	4491	ливада 6	ливада					Закуп	0,6878
1800												0,6878
1801	Раденковац	ГОЛЕМИ	305	4490	њива 6	њива					Закуп	0,1218
1801												0,1218
1802	Раденковац	ГОЛЕМИ	106	3285	ливада 6	ливада					Закуп	0,1684
1802												0,1684
1803	Раденковац	ГОЛЕМИ	419	4402	ливада 5	ливада					Закуп	0,0230
1803												0,0230
1804	Раденковац	ГОЛЕМИ	419	4401	ливада 5	ливада					Закуп	0,0204
1804												0,0204
1805	Раденковац	ГОЛЕМИ	418	4400	њива 6	њива					Закуп	0,0151
1805												0,0151
1806	Раденковац	СЕЛО	106	4385	пашњак 6	пашњак					Закуп	0,2093
1806												0,2093
1807	Раденковац	СЕЛО	305	4398	ливада 5	ливада					Закуп	0,0201
1807												0,0201
1808	Раденковац	ГОЛЕМИ	305	1920	пашњак 8	пашњак					Закуп	0,0361
1808												0,0361
1809	Раденковац	ПРАГОВИ	156	2820	њива 6	њива					Закуп	0,0471
1809												0,0471
1810	Раденковац	ПРАГОВИ	305	2816	њива 6	њива					Закуп	0,0771
1810												0,0771
1811	Раденковац	ПРАГОВИ	106	2827	пашњак 6	пашњак					Закуп	0,0621
1811	Раденковац	ПРАГОВИ	106	2828	њива 7	њива					Закуп	0,0791
1811												0,1412
1812	Раденковац	ПРАГОВИ	305	2846	ливада 5	ливада					Закуп	0,1001
1812												0,1001
1813	Раденковац	ПРАГОВИ	353	2770	њива 6	њива					Закуп	0,0398
1813												0,0398
1814	Раденковац	ПРАГОВИ	106	2774	њива 6	њива					Закуп	0,0924
1814												0,0924
1815	Раденковац	ПРАГОВИ	106	2842	њива 7	њива					Закуп	0,1482
1815												0,1482
1816	Раденковац	ПРАГОВИ	402	2841	пашњак 6	пашњак					Закуп	0,1021

1816											0,1021
1817	Раденковац	ПРАГОВИ	106	2836	пашњак 5	пашњак				Закуп	0,0170
1817	Раденковац	ПРАГОВИ	305	2829	пашњак 5	пашњак				Закуп	0,2543
1817	Раденковац	ПРАГОВИ	305	2837	њива 6	њива				Закуп	0,1522
1817	Раденковац	ПРАГОВИ	305	2837	пашњак 5	пашњак				Закуп	0,0701
1817	Раденковац	ПРАГОВИ	305	2838	њива 6	њива				Закуп	0,1702
1817	Раденковац	ПРАГОВИ	106	2830	пашњак 5	пашњак				Закуп	0,0891
1817											0,7529
1818	Раденковац	ПРАГОВИ	208	2832	њива 5	њива				Закуп	0,0100
1818											0,0100
1819	Раденковац	ПРАГОВИ	106	2716	њива 6	њива				Закуп	0,0906
1819											0,0906
1820	Раденковац	ГЛАДНИ	106	3915	њива 7	њива				Закуп	0,1565
1820	Раденковац	ГЛАДНИ	106	3917	њива 7	њива				Закуп	0,0762
1820											0,2327
1821	Раденковац	ГЛАДНИ	106	3913	пашњак 6	пашњак				Закуп	0,1013
1821											0,1013
1822	Раденковац	ГЛАДНИ	106	3912	њива 7	њива				Закуп	0,0742
1822											0,0742
1823	Раденковац	ДУБОКИ	106	431	ливада 6	ливада				Закуп	0,1306
1823											0,1306
1824	Раденковац	ДУБОКИ	305	428	пашњак 6	пашњак				Закуп	0,1273
1824	Раденковац	ДУБОКОД	305	429	ливада 6	ливада				Закуп	0,1955
1824											0,3228
1825	Раденковац	ЛАТИНСК	305	4282	њива 6	њива				Закуп	0,0952
1825											0,0952
1826	Раденковац	ЛАТИНСК	106	4287	њива 6	њива				Закуп	0,0260
1826											0,0260
1827	Раденковац	ЛАТИНСК	106	4289	ливада 5	ливада				Закуп	0,0509
1827											0,0509
1828	Раденковац	ГЛАДНИ	145	3782	њива 6	њива				Закуп	0,0307
1828											0,0307
1829	Раденковац	ШИРИНА	305	1035	ливада 6	ливада				Закуп	0,1741
1829											0,1741
1830	Раденковац	ГЛАДНИ	106	3976	њива 7	њива				Закуп	0,1697

1830											0,1697
1831	Раденковац	ГОЛЕМИ	305	1933	њива 8	њива				Закуп	0,1215
1831											0,1215
1832	Раденковац	ГЛАДНИ	305	4072	њива 8	њива				Закуп	0,0948
1832	Раденковац	ГЛАДНИ	305	4072	пашњак 6	пашњак				Закуп	0,0948
1832											0,1896
1833	Раденковац	ГЛАДНИ	106	4848	њива 7	њива				Закуп	0,0691
1833	Раденковац	ГЛАДНИ	305	4869	њива 6	њива				Закуп	0,1232
1833											0,1923
1834	Раденковац	ГЛАДНИ	106	4071	њива 8	њива				Закуп	0,2196
1834											0,2196
1835	Раденковац	ГОЛЕМИ	106	4074	њива 7	њива				Закуп	0,0754
1835											0,0754
1836	Раденковац	ГЛАДНИ	51	4841	ливада 6	ливада				Закуп	0,0084
1836											0,0084
1837	Раденковац	СЕЛО	353	2150	пашњак 6	пашњак				Закуп	0,0145
1837											0,0145
1838	Раденковац	ЛАТИНСК	235	4295	њива 5	њива				Закуп	0,0957
1838											0,0957
1839	Раденковац	ГОЛЕМИ	395	1802	пашњак 7	пашњак				Закуп	0,1140
1839											0,1140
1840	Раденковац	ГОЛЕМИ	305	1869	пашњак 7	пашњак				Закуп	0,2164
1840	Раденковац	ГОЛЕМИ	305	1870	пашњак 6	пашњак				Закуп	0,1382
1840											0,3546
1841	Раденковац	РЕДАК	106	5344	пашњак 6	пашњак				Закуп	0,3585
1841	Раденковац	РЕДАК	305	5345	њива 6	њива				Закуп	0,2790
1841	Раденковац	РЕДАК	505	5343	пашњак 6	пашњак				Закуп	0,6722
1841											1,3097
1842	Раденковац	РЕДАК	106	5346	пашњак 6	пашњак				Закуп	0,0720
1842											0,0720
1843	Раденковац	СЕЛО	305	1424	њива 6	њива				Закуп	0,0965
1843	Раденковац	СЕЛО	305	1424	пашњак 6	пашњак				Закуп	0,2000
1843											0,2965
1844	Раденковац	ГОЛЕМИ	305	4471	ливада 6	ливада				Закуп	0,3651
1844	Раденковац	ГОЛЕМИ	305	4471	пашњак 7	пашњак				Закуп	0,0550

1844											0,4201
1845	Раденковац	ГОЛЕМИ	395	4473	пашњак 6	пашњак				Закуп	0,2786
1845											0,2786
1846	Раденковац	ГОЛЕМИ	469	4479	њива 7	њива				Закуп	0,1996
1846											0,1996
1847	Раденковац	ГОЛЕМИ	305	4477	пашњак 5	пашњак				Закуп	0,2291
1847											0,2291
1848	Раденковац	ГОЛЕМИ	305	4463	пашњак 7	пашњак				Закуп	0,1375
1848	Раденковац	ГОЛЕМИ	305	4466	пашњак 7	пашњак				Закуп	0,3561
1848											0,4936
1849	Раденковац	ЛЕСКОВИ	106	4549	њива 6	њива				Закуп	0,1957
1849											0,1957
1850	Раденковац	ПРАГОВИ	147	2856	њива 6	њива				Закуп	0,0891
1850											0,0891
1851	Раденковац	ГОЛЕМА	505	627	пашњак 7	пашњак				Закуп	2,2161
1851											2,2161
1852	Раденковац	ГОЛЕМА	106	597	пашњак 7	пашњак				Закуп	0,7624
1852											0,7624
1853	Раденковац	ПРАГОВИ	106	2489	њива 7	њива				Закуп	0,1905
1853	Раденковац	ПРАГОВИ	106	2495	њива 7	њива				Закуп	0,1705
1853											0,3610
1854	Раденковац	БЕЛА	106	692	њива 7	њива				Закуп	0,1736
1854	Раденковац	БЕЛА	106	692	пашњак 6	пашњак				Закуп	0,0539
1854											0,2275
1855	Раденковац	БЕЛА	305	696	пашњак 7	пашњак				Закуп	0,1232
1855											0,1232
1856	Раденковац	БЕЛА	305	695	пашњак 6	пашњак				Закуп	0,1000
1856											0,1000
1857	Раденковац	ПРАГОВИ	448	2897	њива 6	њива				Закуп	0,0282
1857											0,0282
1858	Раденковац	ПРАГОВИ	182	2654	њива 7	њива				Закуп	0,0019
1858											0,0019
1859	Раденковац	ГЛАДНИ	106	4112	њива 7	њива				Закуп	0,0840
1859											0,0840
1860	Раденковац	ВАКЛИНО	106	2404	пашњак 8	пашњак				Закуп	4,2140

1860	Раденковац	ВАКЛИНО	106	61	пашњак 6	пашњак				Закуп	0,2773
1860	Раденковац	ВАКЛИНО	305	62	пашњак 7	пашњак				Закуп	0,2403
1860											4,7316
1861	Раденковац	ГОЛЕМА	106	638	пашњак 7	пашњак				Закуп	0,2389
1861	Раденковац	ГОЛЕМА	106	639	њива 8	њива				Закуп	0,1270
1861											0,3659
1862	Раденковац	ГОЛЕМИ	106	2045	пашњак 6	пашњак				Закуп	0,1201
1862	Раденковац	ГОЛЕМИ	305	2046	ливада 5	ливада				Закуп	0,0600
1862	Раденковац	ГОЛЕМИ	305	2051	ливада 5	ливада				Закуп	0,0803
1862	Раденковац	СЕЛО	305	2047	пашњак 6	пашњак				Закуп	0,1546
1862											0,4150
1863	Раденковац	ГОЛЕМИ	106	2044	пашњак 8	пашњак				Закуп	1,2448
1863	Раденковац	ГОЛЕМИ	106	2056	пашњак 8	пашњак				Закуп	0,1355
1863	Раденковац	СЕЛО	106	3191	пашњак 6	пашњак				Закуп	0,0633
1863											1,4436
1864	Раденковац	СЕЛО	106	3194	њива 6	њива				Закуп	0,1222
1864											0,1222
1865	Раденковац	СЕЛО	106	3180	пашњак 6	пашњак				Закуп	0,0282
1865											0,0282
1866	Раденковац	СЕЛО	106	3178	ливада 5	ливада				Закуп	0,1076
1866											0,1076
1867	Раденковац	СЕЛО	106	3185	пашњак 6	пашњак				Закуп	0,0251
1867											0,0251
1868	Раденковац	ДУБОКИ	305	422	њива 8	њива				Закуп	0,1771
1868											0,1771
1869	Раденковац	БЕЛА	305	753	пашњак 7	пашњак				Закуп	0,1758
1869	Раденковац	БЕЛА	305	754/1	њива 8	њива				Закуп	0,1983
1869											0,3741
1870	Раденковац	БЕЛА	305	754/2	пашњак 6	пашњак				Закуп	0,1289
1870											0,1289
1871	Раденковац	ЦУКАР	399	758	њива 8	њива				Закуп	0,0658
1871											0,0658
1872	Раденковац	ДУБОКИ	147	588	њива 8	њива				Закуп	0,0385
1872											0,0385
1873	Раденковац	ДУБОКИ	147	590	ливада 6	ливада				Закуп	0,0720

1873											0,0720
1874	Раденковац	ГОЛЕМИ	305	1963	њива 7	њива				Закуп	0,1647
1874											0,1647
1875	Раденковац	ГОЛЕМИ	305	1962	пашњак 8	пашњак				Закуп	0,1527
1875											0,1527
1876	Раденковац	ГОЛЕМИ	305	1966	њива 7	њива				Закуп	0,0964
1876											0,0964
1877	Раденковац	ГОЛЕМИ	106	1969	пашњак 7	пашњак				Закуп	0,1265
1877	Раденковац	ГОЛЕМИ	305	1970	пашњак 7	пашњак				Закуп	0,1487
1877											0,2752
1878	Раденковац	ШИРИНА	505	1671	пашњак 7	пашњак				Закуп	0,6407
1878											0,6407
1879	Раденковац	ШИРИНА	371	1663	пашњак 7	пашњак				Закуп	0,0557
1879											0,0557
1880	Раденковац	ГОЛЕМИ	305	1651	пашњак 6	пашњак				Закуп	0,0366
1880											0,0366
1881	Раденковац	ШИРИНА	305	1659	ливада 6	ливада				Закуп	0,1746
1881											0,1746
1882	Раденковац	ГОЛЕМИ	305	1647	њива 7	њива				Закуп	0,0768
1882											0,0768
1883	Раденковац	ГОЛЕМИ	106	1653	њива 7	њива				Закуп	0,0575
1883											0,0575
1884	Раденковац	ГОЛЕМИ	106	1636	ливада 6	ливада				Закуп	0,2178
1884											0,2178
1885	Раденковац	РЕДАК	106	1635	њива 7	њива				Закуп	0,0703
1885	Раденковац	ШИРИНА	106	1654	њива 7	њива				Закуп	0,1114
1885											0,1817
1886	Раденковац	ШИРИНА	371	1048	њива 7	њива				Закуп	0,0401
1886											0,0401
1887	Раденковац	ШИРИНА	305	1046	њива 7	њива				Закуп	0,0520
1887	Раденковац	ШИРИНА	305	1062	њива 7	њива				Закуп	0,0861
1887											0,1381
1888	Раденковац	ШИРИНА	305	1630	пашњак 6	пашњак				Закуп	0,1320
1888											0,1320
1889	Раденковац	ШИРИНА	305	1631	њива 7	њива				Закуп	0,1275

1889											0,1275
1890	Раденковац	ГЛАДНИ	106	3786	пашњак 7	пашњак				Закуп	0,7607
1890											0,7607
1891	Раденковац	ГОЛЕМИ	208	2060	њива 6	њива				Закуп	0,0402
1891											0,0402
1892	Раденковац	ПРАГОВИ	106	2609	њива 6	њива				Закуп	0,3619
1892											0,3619
1893	Раденковац	ПРАГОВИ	106	2561	њива 7	њива				Закуп	0,4403
1893											0,4403
1894	Раденковац	ПРАГОВИ	106	2605	њива 6	њива				Закуп	0,4835
1894											0,4835
1895	Раденковац	ПРАГОВИ	106	2603	њива 6	њива				Закуп	0,1568
1895											0,1568
1896	Раденковац	ПРАГОВИ	106	2601	ливада 5	ливада				Закуп	0,0744
1896											0,0744
1897	Раденковац	ДУБОКИ	357	441	ливада 6	ливада				Закуп	0,1225
1897											0,1225
1898	Раденковац	ДУБОКИ	305	440	ливада 6	ливада				Закуп	0,1164
1898											0,1164
1899	Раденковац	ДУБОКИ	305	439	пашњак 6	пашњак				Закуп	0,2649
1899											0,2649
1900	Раденковац	ШИРИНА	305	1715	пашњак 8	пашњак				Закуп	0,0731
1900											0,0731
1901	Раденковац	ШИРИНА	305	1714	њива 6	њива				Закуп	0,0601
1901											0,0601
1902	Раденковац	ШИРИНА	106	1718	пашњак 6	пашњак				Закуп	0,0456
1902											0,0456
1903	Раденковац	ШИРИНА	305	1148	ливада 6	ливада				Закуп	0,1429
1903											0,1429
1904	Раденковац	ГОЛЕМИ	106	1770	пашњак 6	пашњак				Закуп	0,0400
1904	Раденковац	ГОЛЕМИ	305	1771	пашњак 6	пашњак				Закуп	0,0540
1904											0,0940
1905	Раденковац	ГОЛЕМИ	399	1774	њива 8	њива				Закуп	0,1275
1905											0,1275
1906	Раденковац	ГОЛЕМИ	305	1778	њива 8	њива				Закуп	0,0300

1922	Раденковац	ШИРИНА	421	1177	ливада 5	ливада				Закуп	0,2019
1922											0,2019
1923	Раденковац	ШИРИНА	305	1125	пашњак 7	пашњак				Закуп	0,5356
1923	Раденковац	ШИРИНА	396	1126	пашњак 7	пашњак				Закуп	0,4087
1923											0,9443
1924	Раденковац	ДУБОКИ	106	426	ливада 6	ливада				Закуп	0,0885
1924	Раденковац	ДУБОКИ	305	425	ливада 6	ливада				Закуп	0,0714
1924											0,1599
1925	Раденковац	ГОЛЕМИ	395	1899	пашњак 8	пашњак				Закуп	0,0822
1925											0,0822
1926	Раденковац	ГОЛЕМИ	106	1991	пашњак 6	пашњак				Закуп	0,1151
1926	Раденковац	ГОЛЕМИ	305	1530	пашњак 6	пашњак				Закуп	0,1335
1926											0,2486
1927	Раденковац	РУДИНА	106	2893	њива 6	њива				Закуп	0,0544
1927											0,0544
1928	Раденковац	ПРАГОВИ	106	2895	њива 6	њива				Закуп	0,1007
1928											0,1007
1929	Раденковац	ГЛАДНИ	106	3827	њива 6	њива				Закуп	0,1266
1929											0,1266
1930	Раденковац	ГЛАДНИ	106	3830	њива 6	њива				Закуп	0,0442
1930											0,0442
1931	Раденковац	ГЛАДНИ	106	3821	ливада 5	ливада				Закуп	0,0211
1931											0,0211
1932	Раденковац	ПРАГОВИ	106	2638	њива 6	њива				Закуп	0,1802
1932											0,1802
1933	Раденковац	ПРАГОВИ	242	2642	њива 7	њива				Закуп	0,0190
1933											0,0190
1934	Раденковац	ПРАГОВИ	156	2651	њива 7	њива				Закуп	0,0225
1934											0,0225
1935	Раденковац	ПРАГОВИ	214	2639	њива 6	њива				Закуп	0,0529
1935											0,0529
1936	Раденковац	ПРАГОВИ	378	2680	ливада 4	ливада				Закуп	0,0302
1936											0,0302
1937	Раденковац	ПРАГОВИ	375	2689	њива 6	њива				Закуп	0,0621
1937											0,0621

1938	Раденковац	ПРАГОВИ	442	2783	ливада 4	ливада				Закуп	0,0100
1938											0,0100
1939	Раденковац	ПРАГОВИ	371	2692	њива 6	њива				Закуп	0,0458
1939											0,0458
1940	Раденковац	ГЛАДНИ	106	4092	њива 7	њива				Закуп	0,2864
1940											0,2864
1941	Раденковац	ГЛАДНИ	106	4093	пашњак 6	пашњак				Закуп	0,2754
1941											0,2754
1942	Раденковац	ГЛАДНИ	305	3687	њива 6	њива				Закуп	0,0655
1942											0,0655
1943	Раденковац	ГЛАДНИ	108	3698	њива 5	њива				Закуп	0,0225
1943											0,0225
1944	Раденковац	ГЛАДНИ	108	4098	њива 6	њива				Закуп	0,0078
1944											0,0078
1945	Раденковац	ЛЕСКОВИ	106	4343	њива 6	њива				Закуп	0,1298
1945											0,1298
1946	Раденковац	ЛЕСКОВИ	106	4342	ливада 5	ливада				Закуп	0,0599
1946											0,0599
1947	Раденковац	ГОЛЕМИ	106	4262	њива 5	њива				Закуп	0,0115
1947											0,0115
1948	Раденковац	ГОЛЕМИ	106	4362	ливада 5	ливада				Закуп	0,0838
1948											0,0838
1949	Раденковац	ГОЛЕМИ	389	4363	њива 6	њива				Закуп	0,1079
1949											0,1079
1950	Раденковац	РУДИНА	235	3543	ливада 5	ливада				Закуп	0,0245
1950											0,0245
1951	Раденковац	РУДИНА	235	3521	ливада 5	ливада				Закуп	0,0654
1951											0,0654
1952	Раденковац	РУДИНА	51	3545	ливада 5	ливада				Закуп	0,0107
1952											0,0107
1953	Раденковац	СЕЛО	456	3535	ливада 5	ливада				Закуп	0,1238
1953											0,1238
1954	Раденковац	ГОЛЕМА	106	649	ливада 5	ливада				Закуп	0,0502
1954											0,0502
1955	Раденковац	ШИРИНА	305	5390	њива 7	њива				Закуп	0,1007

1955	Раденковац	ШИРИНА	305	5390	пашњак 7	пашњак				Закуп	0,0771
1955											0,1778
1956	Раденковац	РЕДАК	399	5398	пашњак 6	пашњак				Закуп	0,0817
1956											0,0817
1957	Раденковац	РЕДАК	399	5399	пашњак 6	пашњак				Закуп	0,0759
1957											0,0759
1958	Раденковац	ДУБОКИ	106	1018	ливада 5	ливада				Закуп	0,1277
1958	Раденковац	ДУБОКИ	305	1014	ливада 5	ливада				Закуп	0,2584
1958	Раденковац	ДУБОКИ	305	1019	ливада 5	ливада				Закуп	0,0877
1958											0,4738
1959	Раденковац	ДУБОКИ	356	1016	ливада 5	ливада				Закуп	0,0547
1959											0,0547
1960	Раденковац	ЛЕСКОВИ	416	4698	њива 7	њива				Закуп	0,2071
1960											0,2071
1961	Раденковац	ЛАТИНСК	305	4702	пашњак 6	пашњак				Закуп	0,1402
1961											0,1402
1962	Раденковац	ЛАТИНСК	106	4696	њива 7	њива				Закуп	0,2454
1962	Раденковац	ЛЕСКОВИ	106	4695	њива 6	њива				Закуп	0,2003
1962											0,4457
1963	Раденковац	ЛАТИНСК	106	5091	њива 7	њива				Закуп	0,0779
1963	Раденковац	ЛАТИНСК	305	5090	њива 7	њива				Закуп	0,1339
1963											0,2118
1964	Раденковац	ЛАТИНСК	106	5102	њива 8	њива				Закуп	0,0839
1964											0,0839
1965	Раденковац	ШИРИНА	106	1206	пашњак 7	пашњак				Закуп	0,6362
1965											0,6362
1966	Раденковац	ГЛАДНИ	106	4086	пашњак 6	пашњак				Закуп	0,0420
1966											0,0420
1967	Раденковац	ГЛАДНИ	371	4113	њива 7	њива				Закуп	0,0115
1967											0,0115
1968	Раденковац	ГЛАДНИ	106	4114	њива 7	њива				Закуп	0,0220
1968											0,0220
1969	Раденковац	ГЛАДНИ	106	4115	пашњак 6	пашњак				Закуп	0,2079
1969											0,2079
1970	Раденковац	ГЛАДНИ	208	4123	њива 7	њива				Закуп	0,0247

1987	Раденковац	СЕЛО	393	1500	њива 6	њива				Закуп	0,0171
1987	Раденковац	СЕЛО	393	1500	пашњак 6	пашњак				Закуп	0,0515
1987											0,0686
1988	Раденковац	ГОЛЕМИ	106	1955	пашњак 7	пашњак				Закуп	0,1406
1988	Раденковац	ГОЛЕМИ	305	1956	пашњак 7	пашњак				Закуп	0,0874
1988											0,2280
1989	Раденковац	ГОЛЕМИ	305	1957	њива 7	њива				Закуп	0,0894
1989											0,0894
1990	Раденковац	ГОЛЕМИ	402	1954	пашњак 7	пашњак				Закуп	0,1266
1990											0,1266
1991	Раденковац	ГОЛЕМИ	305	1959	пашњак 7	пашњак				Закуп	0,0884
1991	Раденковац	ГОЛЕМИ	305	1960	њива 7	њива				Закуп	0,1185
1991											0,2069
1992	Раденковац	ГОЛЕМИ	305	1943	њива 8	њива				Закуп	0,3475
1992											0,3475
1993	Раденковац	ГОЛЕМИ	106	1947	ливада 6	ливада				Закуп	0,0804
1993											0,0804
1994	Раденковац	ГОЛЕМИ	305	1930	њива 8	њива				Закуп	0,0763
1994											0,0763
1995	Раденковац	ГОЛЕМИ	305	1918	пашњак 8	пашњак				Закуп	0,1848
1995											0,1848
1996	Раденковац	ГОЛЕМИ	305	1903	пашњак 7	пашњак				Закуп	0,1326
1996	Раденковац	ГОЛЕМИ	305	1904	пашњак 8	пашњак				Закуп	0,1706
1996											0,3032
1997	Раденковац	ГОЛЕМИ	305	1901	пашњак 8	пашњак				Закуп	0,1024
1997											0,1024
1998	Раденковац	ГОЛЕМИ	305	1909	пашњак 7	пашњак				Закуп	0,0603
1998											0,0603
1999	Раденковац	ГЛАДНИ	208	4045	њива 7	њива				Закуп	0,0323
1999											0,0323
2000	Раденковац	РУДИНА	106	2365	пашњак 7	пашњак				Закуп	0,0321
2000											0,0321
2001	Раденковац	ГОЛЕМИ	106	1291	пашњак 7	пашњак				Закуп	0,0910
2001											0,0910
2002	Раденковац	ГОЛЕМИ	106	4515	њива 6	њива				Закуп	0,0310

2019	Раденковац	ГОЛЕМИ	353	1556	пашњак 6	пашњак				Закуп	0,0404
2019											0,0404
2020	Раденковац	РЕДАК	305	5529	пашњак 7	пашњак				Закуп	0,1609
2020											0,1609
2021	Раденковац	РЕДАК	305	5468	пашњак 7	пашњак				Закуп	0,3606
2021											0,3606
2022	Раденковац	ГЛАДНИ	156	3970	њива 7	њива				Закуп	0,0634
2022											0,0634
2023	Раденковац	ГЛАДНИ	106	3973	њива 7	њива				Закуп	0,2100
2023											0,2100
2024	Раденковац	ГЛАДНИ	106	3958	њива 7	њива				Закуп	0,2566
2024											0,2566
2025	Раденковац	ГЛАДНИ	459	3807	њива 7	њива				Закуп	0,2675
2025											0,2675
2026	Раденковац	ГЛАДНИ	305	3806	пашњак 6	пашњак				Закуп	0,0944
2026											0,0944
2027	Раденковац	ГОЛЕМИ	305	1545	ливада 6	ливада				Закуп	0,0640
2027											0,0640
2028	Раденковац	ЈОВАНОВ	402	215	пашњак 7	пашњак				Закуп	0,1429
2028											0,1429
2029	Раденковац	ГОЛЕМИ	106	1547	пашњак 6	пашњак				Закуп	0,0660
2029											0,0660
2030	Раденковац	ГОЛЕМИ	357	1550	ливада 6	ливада				Закуп	0,0510
2030											0,0510
2031	Раденковац	ГОЛЕМИ	357	1549	пашњак 6	пашњак				Закуп	0,0390
2031											0,0390
2032	Раденковац	ГОЛЕМИ	106	1536	пашњак 6	пашњак				Закуп	0,0740
2032											0,0740
2033	Раденковац	ГОЛЕМИ	305	1983	пашњак 6	пашњак				Закуп	0,0560
2033											0,0560
2034	Раденковац	ПРАГОВИ	371	2701	њива 7	њива				Закуп	0,0907
2034											0,0907
2035	Раденковац	БЕЛА	106	711	пашњак 7	пашњак				Закуп	2,8279
2035											2,8279
2036	Раденковац	БЕЛА	412	746	њива 7	њива				Закуп	0,0766

2036												0,0766
2037	Раденковац	РЕДАК	106	5570	пашњак 6	пашњак					Закуп	1,4319
2037												1,4319
2038	Раденковац	РЕДАК	305	5567	пашњак 6	пашњак					Закуп	0,2520
2038												0,2520
2039	Раденковац	РЕДАК	357	5562	пашњак 7	пашњак					Закуп	0,1805
2039												0,1805
2040	Раденковац	РЕДАК	305	5564	пашњак 7	пашњак					Закуп	0,0840
2040												0,0840
2041	Раденковац	РЕДАК	106	5535	пашњак 6	пашњак					Закуп	0,4408
2041	Раденковац	РЕДАК	305	5558	пашњак 7	пашњак					Закуп	0,1370
2041												0,5778
2042	Раденковац	ГОЛЕМИ	156	3722	њива 6	њива					Закуп	0,0353
2042												0,0353
2043	Раденковац	ГЛАДНИ	106	3729	њива 7	њива					Закуп	0,0403
2043												0,0403
2044	Раденковац	ГЛАДНИ	10	3731	њива 7	њива					Закуп	0,0208
2044												0,0208
2045	Раденковац	ГЛАДНИ	106	3733	пашњак 6	пашњак					Закуп	0,0262
2045												0,0262
2046	Раденковац	ГЛАДНИ	106	3963	њива 7	њива					Закуп	0,0483
2046												0,0483
2047	Раденковац	ГЛАДНИ	402	3964	њива 7	њива					Закуп	0,0493
2047												0,0493
2048	Раденковац	ГЛАДНИ	461	3982	њива 7	њива					Закуп	0,0408
2048												0,0408
2049	Раденковац	ГЛАДНИ	156	3997	пашњак 6	пашњак					Закуп	0,0531
2049												0,0531
2050	Раденковац	ГЛАДНИ	462	4023	пашњак 6	пашњак					Закуп	0,1199
2050												0,1199
2051	Раденковац	ГЛАДНИ	106	4011	пашњак 6	пашњак					Закуп	0,2199
2051												0,2199
2052	Раденковац	ГЛАДНИ	106	4036	њива 7	њива					Закуп	0,0715
2052												0,0715
2053	Раденковац	ГЛАДНИ	106	3691	њива 7	њива					Закуп	0,3602

2139	Раденковац	ГЛАДНИ	106	3905	њива 7	њива				Закуп	0,0664
2139											0,0664
2140	Раденковац	ГЛАДНИ	106	3907	њива 7	њива				Закуп	0,3798
2140											0,3798
2141	Раденковац	ГЛАДНИ	305	3874	ливада 5	ливада				Закуп	0,0441
2141											0,0441
2142	Раденковац	ГЛАДНИ	416	3875	ливада 5	ливада				Закуп	0,0174
2142											0,0174
2143	Раденковац	ГОЛЕМИ	145	2036	пашњак 7	пашњак				Закуп	0,0400
2143											0,0400
2144	Раденковац	ГОЛЕМИ	305	2035	пашњак 6	пашњак				Закуп	0,1416
2144											0,1416
2145	Раденковац	ШИРИНА	305	1116/2	пашњак 7	пашњак				Закуп	0,1001
2145											0,1001
2146	Раденковац	ГОЛЕМИ	305	1974	пашњак 6	пашњак				Закуп	0,1145
2146											0,1145
2147	Раденковац	РУДИНА	235	3635	ливада 4	ливада				Закуп	0,0085
2147											0,0085
2148	Раденковац	РУДИНА	51	3644	ливада 4	ливада				Закуп	0,0124
2148											0,0124
2149	Раденковац	РЕДАК	106	5460	пашњак 7	пашњак				Закуп	0,1224
2149											0,1224
2150	Раденковац	РЕДАК	305	5458	пашњак 6	пашњак				Закуп	0,2493
2150											0,2493
2151	Раденковац	РЕДАК	305	5459	њива 6	њива				Закуп	0,1384
2151											0,1384
2152	Раденковац	ЛАТИНСК	106	4750	ливада 5	ливада				Закуп	0,0923
2152											0,0923
2153	Раденковац	ГЛАДНИ	305	4852/1	њива 6	њива				Закуп	0,0807
2153											0,0807
2154	Раденковац	СЕЛЮ	106	1425	ливада 5	ливада				Закуп	0,0608
2154											0,0608
2155	Раденковац	ПРАГОВИ	428	2548	ливада 5	ливада				Закуп	0,0779
2155											0,0779
2156	Раденковац	СЕЛЮ	106	2103	њива 6	њива				Закуп	0,0141

2174	Раденковац	ЛАТИНСК	156	4978	њива 7	њива				Закуп	0,0261
2174											0,0261
2175	Раденковац	СЕЛО	106	1394	пашњак 6	пашњак				Закуп	0,0325
2175											0,0325
2176	Раденковац	ЦУКАР	106	841	пашњак 6	пашњак				Закуп	0,1914
2176											0,1914
2177	Раденковац	РУДИНА	235	3594	њива 6	њива				Закуп	0,0370
2177											0,0370
2178	Раденковац	БЕЛА	106	720	пашњак 6	пашњак				Закуп	0,2565
2178											0,2565
2179	Раденковац	ЈОВАНОВ	106	182	пашњак 7	пашњак				Закуп	0,1662
2179											0,1662
2180	Раденковац	ЛАТИНСК	106	4294	њива 5	њива				Закуп	0,0669
2180											0,0669
2181	Раденковац	ВАКЛИНО	10	2429	њива 7	њива				Закуп	0,0053
2181											0,0053
2182	Раденковац	ГЛАДНИ	106	4039	њива 7	њива				Закуп	0,1140
2182											0,1140
2183	Раденковац	ГЛАДНИ	106	4033	њива 7	њива				Закуп	0,1409
2183											0,1409
2184	Раденковац	ГЛАДНИ	106	4088	њива 7	њива				Закуп	0,1038
2184											0,1038
2185	Раденковац	ГОЛЕМИ	305	1798	њива 7	њива				Закуп	0,0340
2185											0,0340
2186	Раденковац	РЕДАК	305	5543	пашњак 6	пашњак				Закуп	0,1349
2186											0,1349
2187	Раденковац	ЈОВАНОВ	106	289	њива 8	њива				Закуп	0,0763
2187											0,0763
2188	Раденковац	ГОЛЕМИ	106	5327	пашњак 7	пашњак				Закуп	0,0692
2188											0,0692
2189	Раденковац	ПРАГОВИ	106	2550	њива 7	њива				Закуп	0,1403
2189											0,1403
2190	Раденковац	ГЛАДНИ	106	4157	њива 6	њива				Закуп	0,1479
2190											0,1479
2191	Раденковац	ЈОВАНОВ	305	258	пашњак 7	пашњак				Закуп	0,1345

2209	Раденковац	КРСТ	106	322	њива 8	њива				Закуп	0,0621
2209											0,0621
2210	Раденковац	ГЛАДНИ	235	3855	њива 6	њива				Закуп	0,0356
2210											0,0356
2211	Раденковац	ГОЛЕМИ	375	1271	ливада 6	ливада				Закуп	0,0656
2211											0,0656
2212	Раденковац	ЛАТИНСК	106	5216	њива 6	њива				Закуп	0,1261
2212											0,1261
2213	Раденковац	ГОЛЕМИ	305	1610	ливада 5	ливада				Закуп	0,2413
2213											0,2413
2214	Раденковац	ГЛАДНИ	371	4847	њива 6	њива				Закуп	0,0283
2214											0,0283
2215	Раденковац	ГОЛЕМИ	305	1796	њива 7	њива				Закуп	0,1109
2215											0,1109
2216	Раденковац	ГЛАДНИ	147	4238	њива 6	њива				Закуп	0,0469
2216											0,0469
2217	Раденковац	ГЛАДНИ	108	4209	њива 6	њива				Закуп	0,0259
2217											0,0259
2218	Раденковац	ГОЛЕМИ	305	1523	пашњак 6	пашњак				Закуп	0,1120
2218											0,1120
2219	Раденковац	РЕДАК	305	5495	пашњак 6	пашњак				Закуп	0,0433
2219	Раденковац	РЕДАК	305	5495	пашњак 7	пашњак				Закуп	0,0432
2219											0,0865
2220	Раденковац	ГОЛЕМИ	419	4403	земљиште под	ливада				Закуп	0,0015
2220	Раденковац	ГОЛЕМИ	419	4403	ливада 6	ливада				Закуп	0,1177
2220											0,1192
2221	Раденковац	ГОЛЕМИ	305	4489	земљиште под	пашњак				Закуп	0,0042
2221	Раденковац	ГОЛЕМИ	305	4489	пашњак 6	пашњак				Закуп	0,1411
2221											0,1453
2222	Раденковац	ДУБОКИ	305	430	земљиште под	пашњак				Закуп	0,0020
2222	Раденковац	ДУБОКИ	305	430	пашњак 7	пашњак				Закуп	0,1849
2222											0,1869
2223	Ресник	ЗОРИНАЦ	287	7460	пашњак 5	пашњак				Закуп	21,6380
2223											21,6380
2224	Ресник	ЗОРИНАЦ	287	7459	пашњак 5	пашњак				Закуп	3,0840

2242	Ресник	КАЉЕВАЦ	143	2137	њива 2	њива				Закуп	0,0460
2242											0,0460
2243	Ресник	ТРЕБИЦ	1943	1500/12	њива 2	њива				Закуп	0,0434
2243											0,0434
2244	Ресник	РАВНИШТ	903	1052	ливада 3	ливада				Закуп	0,1851
2244											0,1851
2245	Ресник	ЈЕРМЕНЦ	287	6862	пашњак 6	пашњак				Закуп	0,4944
2245											0,4944
2246	Ресник	СВИЊЦИ	287	7048	пашњак 6	пашњак				Закуп	0,0420
2246											0,0420
2247	Ресник	ОРНИЦЕ	287	5840	њива 7	њива				Закуп	0,1225
2247											0,1225
2248	Ресник	ТРЕБИЦ	143	1496	пашњак 4	пашњак				Закуп	0,0260
2248											0,0260
2249	Ресник	ЈЕРМЕНЦ	287	6970	пашњак 6	пашњак				Закуп	1,2060
2249											1,2060
2250	Ресник	СЕЛО	287	5245	пашњак 4	пашњак				Закуп	0,2724
2250											0,2724
2251	Ресник	ШИЉЕГА	287	6687	пашњак 6	пашњак				Закуп	0,7556
2251											0,7556
2252	Ресник	ОРНИЦЕ	287	5838	пашњак 7	пашњак				Закуп	0,3959
2252											0,3959
2253	Ресник	ТРЕБИЦ	1943	2089/1	њива 1	њива				Закуп	0,7995
2253											0,7995
2254	Ресник	ПРИСАД	287	7176	пашњак 7	пашњак				Закуп	0,4351
2254											0,4351
2255	Ресник	ШИЉЕГА	1943	6564	ливада 5	ливада				Закуп	0,1104
2255											0,1104
2256	Ресник	СЕЛО	287	5427	пашњак 5	пашњак				Закуп	0,0080
2256											0,0080
2257	Ресник	ТРЕБИЦ	1353	1500/15	њива 2	њива				Закуп	0,1060
2257											0,1060
2258	Ресник	ОРНИЦЕ	287	5834/2	пашњак 5	пашњак				Закуп	0,7345
2258											0,7345
2259	Ресник	ОРНИЦЕ	287	5960/2	пашњак 6	пашњак				Закуп	0,0200

2277	Ресник	ПРИСАД	287	7200/2	пашњак 6	пашњак				Закуп	0,3411
2277											0,3411
2278	Ресник	ТРЕБИЦ	1943	1518	њива 2	њива				Закуп	0,0825
2278											0,0825
2279	Ресник	ТРЕБИЦ	1184	3349/1	њива 3	њива				Закуп	0,0841
2279											0,0841
2280	Ресник	ТРЕБИЦ	1943	1500/11	њива 2	њива				Закуп	0,3226
2280											0,3226
2281	Ресник	КРУШАК	1943	3476/2	ливада 3	ливада				Закуп	0,0130
2281											0,0130
2282	Ресник	ТРЕБИЦ	1943	1265/2	ливада 3	ливада				Закуп	0,0440
2282											0,0440
2283	Ресник	ТРЕБИЦ	1943	1555/4	њива 2	њива				Закуп	0,0025
2283											0,0025
2284	Ресник	ТРЕБИЦ	1943	1500/7	њива 2	њива				Закуп	0,1260
2284											0,1260
2285	Ресник	ТРЕБИЦ	1943	1971	ливада 3	ливада				Закуп	0,0480
2285											0,0480
2286	Ресник	ВОДИЦЕ	903	6676	пашњак 7	пашњак				Закуп	0,1107
2286											0,1107
2287	Ресник	КРУШАК	1184	3438	њива 4	њива				Закуп	0,1343
2287											0,1343
2288	Ресник	КАЉЕВАЦ	287	549/2	њива 2	њива				Закуп	0,1272
2288											0,1272
2289	Ресник	СЕЛО	287	5486	пашњак 5	пашњак				Закуп	0,2331
2289											0,2331
2290	Ресник	ТРЊАК	1184	2584	ливада 4	ливада				Закуп	0,0393
2290											0,0393
2291	Ресник	КРУШАК	1943	3490	врт 3	врт				Закуп	0,0120
2291											0,0120
2292	Ресник	ЈЕРМЕНЦ	287	7014	пашњак 6	пашњак				Закуп	1,4208
2292											1,4208
2293	Ресник	ОРНИЦЕ	287	5837	пашњак 6	пашњак				Закуп	2,2440
2293											2,2440
2294	Ресник	ВОДИЦЕ	287	6674	пашњак 7	пашњак				Закуп	1,3841

2294											1,3841
2295	Ресник	ТРЊАК	1184	2583	врт 3	врт				Закуп	0,0206
2295	Ресник	ТРЊАК	1184	2583	ливада 4	ливада				Закуп	0,0200
2295											0,0406
2296	Ресник	ТРЕБИЦ	1943	1449/8	њива 1	њива				Закуп	0,9391
2296											0,9391
2297	Ресник	ТРЕБИЦ	1943	1449/14	њива 1	њива				Закуп	0,9490
2297											0,9490
2298	Ресник	СЕЛО	287	5781	пашњак 4	пашњак				Закуп	1,5580
2298											1,5580
2299	Ресник	ГОЛЕМИ	287	5809	пашњак 4	пашњак				Закуп	0,5154
2299											0,5154
2300	Ресник	ШИЉЕГА	287	6578	пашњак 6	пашњак				Закуп	2,5295
2300											2,5295
2301	Рујевица	РОЖАЊ	79	473/1	пашњак 6	пашњак				Закуп	0,8718
2301											0,8718
2302	Рујевица	ГРАДИШТ	27	717	пашњак 6	пашњак				Закуп	1,5249
2302											1,5249
2303	Рујевица	КРЉА	79	62	пашњак 7	пашњак				Закуп	0,0521
2303											0,0521
2304	Рујевица	ГРАДИШТ	27	667	пашњак 5	пашњак				Закуп	0,1979
2304											0,1979
2305	Рујевица	ЛИПОВА	79	23	пашњак 6	пашњак				Закуп	0,5884
2305											0,5884
2306	Рујевица	ОРНИЦА	338	1889	пашњак 5	пашњак				Закуп	0,1118
2306											0,1118
2307	Рујевица	КРЉА	27	52/1	пашњак 7	пашњак				Закуп	118,3346
2307											118,3346
2308	Рујевица	ЛИПОВАР	79	384	пашњак 6	пашњак				Закуп	2,5286
2308											2,5286
2309	Рујевица	ТУРСКА	79	17	пашњак 6	пашњак				Закуп	0,4066
2309											0,4066
2310	Рујевица	ЛИПОВАР	79	383	пашњак 6	пашњак				Закуп	2,6042
2310											2,6042
2311	Рујевица	ЛИПОВА	79	21	ливада 5	ливада				Закуп	2,3994

2311											2,3994
2312	Рујевица	ЛИПОВА	79	22	пашњак 6	пашњак				Закуп	4,4975
2312											4,4975
2313	Рујевица	РОЖАЊ	79	478/1	пашњак 5	пашњак				Закуп	0,5489
2313											0,5489
2314	Рујевица	СМРДАН	27	577	пашњак 6	пашњак				Закуп	6,6540
2314											6,6540
2315	Рујевица	ДЕЈА	401	2365	ливада 3	ливада				Закуп	0,1080
2315											0,1080
2316	Рујевица	СМРДАН	27	503	пашњак 6	пашњак				Закуп	2,9445
2316											2,9445
2317	Рујевица	БУКОВИК	79	13	ливада 5	ливада				Закуп	0,1106
2317											0,1106
2318	Рујевица	ДЕЈА	401	2366	њива 4	њива				Закуп	0,5847
2318											0,5847
2319	Рујевица	БУКОВИК	79	15	пашњак 6	пашњак				Закуп	0,6881
2319											0,6881
2320	Рујевица	ЛИПОВА	79	18	пашњак 6	пашњак				Закуп	0,6044
2320											0,6044
2321	Рујевица	ЛИПОВАР	79	461/2	њива 7	њива				Закуп	0,0007
2321	Рујевица	ЛИПОВАР	79	461/2	шума 6	њива				Закуп	1,4615
2321											1,4622
2322	Сесалац	ПЛОЦАК	1033	2996/4	њива 7	њива				Закуп	3,4030
2322											3,4030
2323	Сесалац	ЗАРВИН	1033	2997/2	њива 7	њива				Закуп	6,2820
2323											6,2820
2324	Сесалац	ПРОСИШ	1033	13/2	њива 7	њива				Закуп	9,5070
2324	Сесалац	ПРОСИШ	1033	1957/4	њива 7	њива				Закуп	12,0740
2324											21,5810
2325	Сесалац	ОБЛИ ДЕЛ	1033	8/2	њива 7	њива				Закуп	1,3280
2325	Сесалац	СТУБЛИН	1033	16/2	њива 7	њива				Закуп	8,7480
2325											10,0760
2326	Сесалац	ЛИПОВ	1033	1054	ливада 6	ливада				Закуп	0,1178
2326											0,1178
2327	Сесалац	БАНУР	1033	8446	њива 6	њива				Закуп	0,2037

2345	Сесалац	ЛОМ	1033	3507	пашњак 6	пашњак				Закуп	0,4678
2345											0,4678
2346	Сесалац	ЛОМ	495	3508	ливада 5	ливада				Закуп	0,0602
2346											0,0602
2347	Сесалац	ЛИВАДЕ	1033	1838	њива 5	њива				Закуп	0,2283
2347											0,2283
2348	Сесалац	ТРНОВАЦ	1033	7370/2	њива 6	њива				Закуп	0,1604
2348											0,1604
2349	Сесалац	ДЕЦИН	1033	8153	њива 6	њива				Закуп	0,0301
2349											0,0301
2350	Сесалац	РАВНА	1033	1739	њива 6	њива				Закуп	0,1286
2350											0,1286
2351	Сесалац	РАДОВ	1033	2319/3	њива 5	њива				Закуп	0,0454
2351											0,0454
2352	Сесалац	СТАНОЖ	1033	2686/1	ливада 5	ливада				Закуп	0,2712
2352											0,2712
2353	Сесалац	ВИСОКИ	1033	6899	ливада 4	ливада				Закуп	0,1557
2353											0,1557
2354	Сесалац	РАШИН	1033	6511	њива 6	њива				Закуп	0,3010
2354											0,3010
2355	Сесалац	ПЛОЦАК	1033	1965	ливада 6	ливада				Закуп	0,2049
2355											0,2049
2356	Сесалац	ДЕЦИН	1033	8165/1	њива 6	њива				Закуп	0,2771
2356											0,2771
2357	Сесалац	ЛИПОВ	1033	7542	воћњак 4	воћњак				Закуп	0,0750
2357											0,0750
2358	Сесалац	БАНУР	1033	8296/2	њива 6	њива				Закуп	0,0190
2358											0,0190
2359	Сесалац	РАДОВ	1033	2303	ливада 4	ливада				Закуп	0,0501
2359											0,0501
2360	Сесалац	СЉИВИЦ	1030	6578	њива 7	њива				Закуп	0,3283
2360											0,3283
2361	Сесалац	ВРЛА	1033	7654/1	ливада 4	ливада				Закуп	0,1436
2361											0,1436
2362	Сесалац	РАДОВ	1033	2319/2	њива 5	њива				Закуп	0,0705

2380	Сесалац	БОГДИНА	1033	5342	ливада 5	ливада				Закуп	0,2639
2380											0,2639
2381	Сесалац	ВРЛЕ	1033	7543	њива 6	њива				Закуп	1,2142
2381											1,2142
2382	Сесалац	СЛИВИЦА	1033	6649	ливада 5	ливада				Закуп	0,4583
2382											0,4583
2383	Сесалац	СТАНОЖ	1033	2705	ливада 5	ливада				Закуп	0,1714
2383											0,1714
2384	Сесалац	ЛИВАЂЕ	1033	982	њива 5	њива				Закуп	0,2171
2384											0,2171
2385	Сесалац	ЛОМ	1033	2850	пашњак 6	пашњак				Закуп	0,0811
2385											0,0811
2386	Сесалац	ДЕЦИН	1033	8262	њива 6	њива				Закуп	0,2771
2386											0,2771
2387	Сесалац	СЕЛИШТЕ	1033	4261	њива 6	њива				Закуп	0,3876
2387											0,3876
2388	Сесалац	СЕЛО	1033	4587	воњак 3	воњак				Закуп	0,0518
2388											0,0518
2389	Сесалац	БАНУР	1033	8312	ливада 4	ливада				Закуп	0,0962
2389											0,0962
2390	Сесалац	ЛИВАЂЕ	1033	1832	ливада 4	ливада				Закуп	0,2077
2390											0,2077
2391	Сесалац	ГОРУНСК	1033	1511/2	ливада 5	ливада				Закуп	0,4589
2391											0,4589
2392	Сесалац	ВИСОКИ	1040	6960	ливада 4	ливада				Закуп	0,1511
2392											0,1511
2393	Сесалац	ВАРДИШТ	1033	3174	пашњак 6	пашњак				Закуп	0,1548
2393											0,1548
2394	Сесалац	ТРНОВАЦ	1033	7374	њива 6	њива				Закуп	0,0880
2394											0,0880
2395	Сесалац	ТРНОВАЦ	1033	7372	њива 6	њива				Закуп	0,1202
2395											0,1202
2396	Сесалац	ПОД	1033	8467	ливада 3	ливада				Закуп	0,0620
2396											0,0620
2397	Сесалац	ГУЦЕРИН	1033	5524/3	њива 7	њива				Закуп	0,4501

2432	Сесалац	БАНУР	1033	8296/1	њива 6	њива				Закуп	0,1206
2432											0,1206
2433	Сесалац	РАДОВ	1033	2383/3	њива 5	њива				Закуп	0,2470
2433											0,2470
2434	Сесалац	ВАРДИШТ	1033	2575	њива 6	њива				Закуп	0,2349
2434											0,2349
2435	Сесалац	РАДОВ	1033	1866	ливада 4	ливада				Закуп	0,2329
2435											0,2329
2436	Сесалац	ОБЛИ ДЕЛ	1033	8116	њива 6	њива				Закуп	0,1962
2436											0,1962
2437	Сесалац	ГУЦЕРИН	1041	1481	њива 8	њива				Закуп	0,3594
2437											0,3594
2438	Сесалац	ЛИВАЌЕ	1033	1841	њива 5	њива				Закуп	0,1425
2438											0,1425
2439	Сесалац	РАДОВ	1033	1865/3	ливада 4	ливада				Закуп	0,0647
2439											0,0647
2440	Сесалац	СЕЛИШТЕ	1046	4197	њива 6	њива				Закуп	0,2039
2440											0,2039
2441	Сесалац	ЛОМ	495	3509	ливада 6	ливада				Закуп	0,1526
2441											0,1526
2442	Сесалац	РАДОВ	1033	2294	ливада 3	ливада				Закуп	0,3444
2442											0,3444
2443	Сесалац	БОГДИНА	1040	1414	њива 8	њива				Закуп	0,1700
2443											0,1700
2444	Сесалац	ЛИВАЌЕ	1033	965	њива 5	њива				Закуп	0,1018
2444											0,1018
2445	Сесалац	УСПАДИН	1033	3246	ливада 6	ливада				Закуп	0,1014
2445											0,1014
2446	Сесалац	РАДОВ	1033	1865/2	ливада 4	ливада				Закуп	0,0744
2446											0,0744
2447	Сесалац	ЛИВАЌЕ	1033	1847	њива 5	њива				Закуп	0,3612
2447											0,3612
2448	Сесалац	БАНУР	1033	8358/2	њива 6	њива				Закуп	0,2234
2448											0,2234
2449	Сесалац	ЈЕЛОВИ	599	364	њива 8	њива				Закуп	0,0663

2467	Сесалац	ВРЛА	1033	6857	ливада 4	ливада				Закуп	0,0694
2467											0,0694
2468	Сесалац	ВАРДИШТ	1043	2571	ливада 5	ливада				Закуп	0,1700
2468											0,1700
2469	Сесалац	РАДОВ	1033	1861	пашњак 5	пашњак				Закуп	0,0157
2469											0,0157
2470	Сесалац	ВАРДИШТ	599	2012	њива 7	њива				Закуп	0,1608
2470											0,1608
2471	Сесалац	ГОРУЊСК	1033	1511/3	ливада 5	ливада				Закуп	0,2797
2471											0,2797
2472	Сесалац	РАДОВ	1039	2173/2	ливада 5	ливада				Закуп	0,0271
2472											0,0271
2473	Сесалац	СЕЛИШТЕ	1046	4118	њива 6	њива				Закуп	0,1537
2473											0,1537
2474	Сесалац	СЕЛО	1033	3812/1	ливада 5	ливада				Закуп	0,3820
2474											0,3820
2475	Сесалац	РАДОВ	1033	2275	њива 5	њива				Закуп	0,0471
2475											0,0471
2476	Сесалац	ВАРДИШТ	1033	2908	њива 7	њива				Закуп	0,1791
2476											0,1791
2477	Сесалац	РАДОВ	1033	2300	ливада 4	ливада				Закуп	0,0505
2477											0,0505
2478	Сесалац	БАНУР	1033	7928	њива 6	њива				Закуп	0,1266
2478											0,1266
2479	Сесалац	ТРНОВАЦ	1033	7430/1	њива 6	њива				Закуп	0,6630
2479											0,6630
2480	Сесалац	СЉИВИЦЕ	1048	6611	њива 7	њива				Закуп	0,2843
2480											0,2843
2481	Сесалац	РАДОВ	1033	2296	ливада 3	ливада				Закуп	0,2763
2481											0,2763
2482	Сесалац	КАРАКОН	1039	1268	њива 7	њива				Закуп	0,0573
2482											0,0573
2483	Сесалац	ВАРДИШТ	1033	2025	ливада 6	ливада				Закуп	0,1065
2483											0,1065
2484	Сесалац	СЛИВИЦЕ	1033	5784	њива 7	њива				Закуп	0,2463

2502	Сесалац	ВИСОКИ	1033	7345	њива 6	њива				Закуп	0,1248
2502											0,1248
2503	Сесалац	ВАРДИШТ	1033	2834	њива 7	њива				Закуп	0,5944
2503											0,5944
2504	Сесалац	СЕЛИШТЕ	1033	4258	ливада 5	ливада				Закуп	0,0643
2504											0,0643
2505	Сесалац	СЛИВИЦЕ	1033	6131	њива 6	њива				Закуп	0,7401
2505											0,7401
2506	Сесалац	СЛИВИЦА	1033	5983	њива 7	њива				Закуп	0,4996
2506											0,4996
2507	Сесалац	ЛИВАЂЕ	1033	1856	пашњак 5	пашњак				Закуп	0,0131
2507											0,0131
2508	Сесалац	ТРНОВАЦ	1033	7462	њива 6	њива				Закуп	0,0958
2508											0,0958
2509	Сесалац	ЛИВАЂЕ	1033	966	њива 5	њива				Закуп	0,3612
2509											0,3612
2510	Сесалац	СЕЛИШТЕ	1033	4257	њива 6	њива				Закуп	0,1542
2510											0,1542
2511	Сесалац	ДЕЦИН	1033	8216/1	ливада 5	ливада				Закуп	0,2926
2511											0,2926
2512	Сесалац	ДЕЦИН	1033	8216/2	њива 6	њива				Закуп	0,0231
2512											0,0231
2513	Сесалац	РАДОВ	1033	1865/1	њива 5	њива				Закуп	0,1090
2513											0,1090
2514	Сесалац	ВАРДИШТ	1033	2673	врт 5	врт				Закуп	0,0336
2514											0,0336
2515	Сесалац	РАДОВ	1033	2375	њива 5	њива				Закуп	0,0801
2515											0,0801
2516	Сесалац	ДЕЦИН	1033	8207/2	њива 6	њива				Закуп	0,6063
2516											0,6063
2517	Сесалац	ТРНОВАЦ	1033	7371	ливада 4	ливада				Закуп	0,0588
2517											0,0588
2518	Сесалац	ЗАРВИН	1033	2997/4	пашњак 6	пашњак				Закуп	0,1207
2518											0,1207
2519	Сесалац	ЛИВАЂЕ	1033	964	њива 5	њива				Закуп	0,1961

2570	Сокобања	ОЗРЕН	605	3842	пашњак 5	пашњак				Закуп	0,2428
2570											0,2428
2571	Сокобања	ОЗРЕН	6069	4630/2	ливада 4	ливада				Закуп	0,7196
2571											0,7196
2572	Сокобања	ОЗРЕН	6069	4630/4	ливада 4	ливада				Закуп	0,0500
2572											0,0500
2573	Сокобања	ОЗРЕН	6069	4631/5	ливада 4	ливада				Закуп	0,6450
2573											0,6450
2574	Сокобања	ОЗРЕН	6069	4631/7	пашњак 5	пашњак				Закуп	0,2664
2574											0,2664
2575	Сокобања	ОЗРЕН	6069	4630/1	пашњак 5	пашњак				Закуп	0,2838
2575											0,2838
2576	Сокобања	ОЗРЕН	605	4034	пашњак 4	пашњак				Закуп	0,5815
2576											0,5815
2577	Сокобања	ОЗРЕН	605	4624/18	њива 6	њива				Закуп	0,1747
2577											0,1747
2578	Сокобања	ОЗРЕН	605	4624/19	њива 6	њива				Закуп	0,0653
2578											0,0653
2579	Сокобања	ОЗРЕН	6069	4388	ливада 4	ливада				Закуп	0,0682
2579											0,0682
2580	Сокобања	ОЗРЕН	6069	4486	ливада 4	ливада				Закуп	0,0637
2580											0,0637
2581	Сокобања	ОЗРЕН	605	3934	пашњак 5	пашњак				Закуп	0,1809
2581											0,1809
2582	Сокобања	КОВИЉА	605	4019	пашњак 5	пашњак				Закуп	0,2696
2582											0,2696
2583	Сокобања	КОВИЉА	605	4018	пашњак 5	пашњак				Закуп	1,9495
2583											1,9495
2584	Сокобања	ПОДИНА	6069	3961	њива 5	њива				Закуп	0,3187
2584											0,3187
2585	Сокобања	ИСПОД	605	3074	пашњак 4	пашњак				Закуп	0,4135
2585											0,4135
2586	Сокобања	ИСПОД	605	3075	пашњак 5	пашњак				Закуп	0,2210
2586											0,2210
2587	Сокобања	ИСПОД	6069	3071/16	њива 5	њива				Закуп	0,2613

2605	Сокобања	ЦАИР	5100	1830	врт 2	врт				Закуп	0,0403
2605											0,0403
2606	Сокобања	ЦАИР	5100	1831	врт 3	врт				Закуп	0,0503
2606											0,0503
2607	Сокобања	ЦАИР	3917	1832	њива 1	њива				Закуп	0,0463
2607											0,0463
2608	Сокобања	ЦАИР	5132	1833	њива 1	њива				Закуп	0,0231
2608											0,0231
2609	Сокобања	ЦАИР	5132	1835	њива 1	њива				Закуп	0,0452
2609											0,0452
2610	Сокобања	ЦАИР	4265	1837	врт 3	врт				Закуп	0,0382
2610											0,0382
2611	Сокобања	ЦАИР	2311	1836/2	врт 2	врт				Закуп	0,0206
2611											0,0206
2612	Сокобања	РАЈКА	4257	1841/2	њива 2	њива				Закуп	0,3130
2612											0,3130
2613	Сокобања	ЦАИР	4257	1841/3	њива 2	њива				Закуп	0,0900
2613											0,0900
2614	Сокобања	ЦАИР	5600	1820/1	њива 2	њива				Закуп	0,3115
2614											0,3115
2615	Сокобања	ЦАИР	6321	1799/3	њива 2	њива				Закуп	0,3336
2615											0,3336
2616	Сокобања	ЦАИР	6276	1851	њива 1	њива				Закуп	0,2462
2616											0,2462
2617	Сокобања	ЦАИР	21	1852/1	њива 1	њива				Закуп	0,0945
2617											0,0945
2618	Сокобања	ЦАИР	5889	1788	њива 2	њива				Закуп	2,0784
2618											2,0784
2619	Сокобања	ЦАИР	2228	1789	пашњак 3	пашњак				Закуп	0,3635
2619											0,3635
2620	Сокобања	ЦАИР	3380	1786	њива 2	њива				Закуп	1,6044
2620											1,6044
2621	Сокобања	ЦАИР	3380	1785	ливада 2	ливада				Закуп	0,4293
2621											0,4293
2622	Сокобања	ЦАИР	2573	1760	њива 1	њива				Закуп	0,3311

2656	Сокобања	СРЕДЊЕ	1094	1676/2	њива 4	њива				Закуп	0,1542
2656											0,1542
2657	Сокобања	СРЕДЊЕ	2811	1060/2	њива 5	њива				Закуп	0,4820
2657											0,4820
2658	Сокобања	СРЕДЊЕ	4364	1037	виноград 1	виноград				Закуп	0,1969
2658											0,1969
2659	Сокобања	СРЕДЊЕ	2811	1674	њива 4	њива				Закуп	0,1446
2659											0,1446
2660	Сокобања	СРЕДЊЕ	494	1714/1	њива 3	њива				Закуп	1,9838
2660											1,9838
2661	Сокобања	СРЕДЊЕ	494	1715/1	њива 3	њива				Закуп	0,2815
2661											0,2815
2662	Сокобања	СРЕДЊЕ	2791	1591	њива 4	њива				Закуп	0,3007
2662											0,3007
2663	Сокобања	СРЕДЊЕ	3465	1588/1	њива 4	њива				Закуп	0,2778
2663											0,2778
2664	Сокобања	СРЕДЊЕ	5983	1587	њива 4	њива				Закуп	0,3108
2664											0,3108
2665	Сокобања	СРЕДЊЕ	1732	1586	виноград 1	виноград				Закуп	0,0561
2665											0,0561
2666	Сокобања	СРЕДЊЕ	3193	1525/1	њива 4	њива				Закуп	0,0395
2666											0,0395
2667	Сокобања	СРЕДЊЕ	5236	1528	њива 4	њива				Закуп	2,1925
2667											2,1925
2668	Сокобања	СРЕДЊЕ	1607	1527	њива 4	њива				Закуп	0,2327
2668											0,2327
2669	Сокобања	СРЕДЊЕ	4886	1529	њива 4	њива				Закуп	1,2477
2669											1,2477
2670	Сокобања	СРЕДЊЕ	4386	1530/1	њива 4	њива				Закуп	1,2457
2670											1,2457
2671	Сокобања	СРЕДЊЕ	3192	1524/2	виноград 1	виноград				Закуп	0,1683
2671											0,1683
2672	Сокобања	ПОДИНА	2613	2543/1	ливада 3	ливада				Закуп	0,0691
2672											0,0691
2673	Сокобања	ПОДИНА	6537	2540/1	њива 3	њива				Закуп	0,2908

2691	Сокобања	АЛЕКСЕ	2309	4765	њива 2	њива				Закуп	0,0860
2691											0,0860
2692	Сокобања	АЛЕКСЕ	2040	4758	воћњак 3	воћњак				Закуп	0,0576
2692											0,0576
2693	Сокобања	АЛЕКСЕ	2309	4764/2	њива 2	њива				Закуп	0,0644
2693											0,0644
2694	Сокобања	АЛЕКСЕ	5616	4755/2	воћњак 3	воћњак				Закуп	0,1065
2694											0,1065
2695	Сокобања	ЦАИР	4856	1792	њива 2	њива				Закуп	2,3310
2695											2,3310
2696	Сокобања	ЦАИР	3227	1791	њива 2	њива				Закуп	0,8554
2696											0,8554
2697	Сокобања	ЦАИР	3227	1790	њива 2	њива				Закуп	0,0984
2697											0,0984
2698	Сокобања	ЦАИР	6276	1754/5	њива 1	њива				Закуп	0,0756
2698											0,0756
2699	Сокобања	ЦАИР	5677	1767/4	њива 1	њива				Закуп	0,3020
2699											0,3020
2700	Сокобања	ЦАИР	3534	1767/3	њива 1	њива				Закуп	0,2696
2700											0,2696
2701	Сокобања	ЦАИР	4700	1767/6	ливада 1	ливада				Закуп	0,1417
2701											0,1417
2702	Сокобања	ЦАИР	4885	1739/1	њива 1	њива				Закуп	0,9906
2702											0,9906
2703	Сокобања	ЦАИР	2217	1742	њива 1	њива				Закуп	0,1002
2703											0,1002
2704	Сокобања	ЦАИР	1142	1739/4	њива 1	њива				Закуп	0,5365
2704											0,5365
2705	Сокобања	ЦАИР	5988	1739/3	њива 1	њива				Закуп	0,3372
2705											0,3372
2706	Сокобања	ЦАИР	2646	1732/1	њива 1	њива				Закуп	0,0761
2706											0,0761
2707	Сокобања	ЦАИР	3342	1731/1	њива 1	њива				Закуп	0,5542
2707											0,5542
2708	Сокобања	ЦАИР	6475	1729/1	њива 1	њива				Закуп	0,2998

2726	Сокобања	АЛЕКСЕ	2040	4759	њива 2	њива				Закуп	0,1320
2726											0,1320
2727	Сокобања	АЛЕКСЕ	2309	4764/1	њива 2	њива				Закуп	0,1753
2727											0,1753
2728	Сокобања	ЦАИР	2647	1778	ливада 1	ливада				Закуп	0,4824
2728											0,4824
2729	Сокобања	ЦАИР	6432	1775	њива 1	њива				Закуп	0,6468
2729											0,6468
2730	Сокобања	ЦАИР	2647	1762/3	њива 1	њива				Закуп	0,1728
2730											0,1728
2731	Сокобања	ЦАИР	1359	1762/4	њива 1	њива				Закуп	0,0300
2731											0,0300
2732	Сокобања	ЦАИР	2647	1763	њива 1	њива				Закуп	0,3466
2732											0,3466
2733	Сокобања	ЦАИР	6259	1762/2	њива 1	њива				Закуп	0,3058
2733											0,3058
2734	Сокобања	ЦАИР	5906	1761/2	њива 1	њива				Закуп	0,2397
2734											0,2397
2735	Сокобања	РТАЊСКА	4562	1762/1	њива 1	њива				Закуп	0,2537
2735											0,2537
2736	Сокобања	ЦАИР	2573	1770/1	њива 1	њива				Закуп	0,1603
2736											0,1603
2737	Сокобања	ЦАИР	2146	1770/3	њива 1	њива				Закуп	0,0549
2737											0,0549
2738	Сокобања	ЦАИР	2573	1770/5	врт 3	врт				Закуп	0,0260
2738											0,0260
2739	Сокобања	ЦАИР	2146	1770/4	врт 2	врт				Закуп	0,0160
2739											0,0160
2740	Сокобања	ПОДИНА	5395	2543/5	њива 3	њива				Закуп	0,0721
2740											0,0721
2741	Сокобања	ПОДИНА	2613	2543/2	њива 3	њива				Закуп	0,0380
2741											0,0380
2742	Сокобања	ПОДИНА	2948	2541	њива 3	њива				Закуп	0,2888
2742											0,2888
2743	Сокобања	ПОДИНА	1932	2540/3	ливада 3	ливада				Закуп	0,0802

2761	Сокобања	МЕДНИК	5260	2622/2	њива 3	њива				Закуп	0,3282
2761											0,3282
2762	Сокобања	МЕДНИК	4986	2622/7	њива 3	њива				Закуп	0,1071
2762											0,1071
2763	Сокобања	МЕДНИК	4987	2622/8	њива 3	њива				Закуп	0,1071
2763											0,1071
2764	Сокобања	МЕДНИК	6167	2622/1	њива 3	њива				Закуп	1,3629
2764											1,3629
2765	Сокобања	МЕДНИК	1472	2622/6	њива 3	њива				Закуп	0,1795
2765											0,1795
2766	Сокобања	МЕДНИК	6464	2631/2	њива 3	њива				Закуп	0,5000
2766											0,5000
2767	Сокобања	МЕДНИК	5156	2632	њива 3	њива				Закуп	0,2487
2767											0,2487
2768	Сокобања	МЕДНИК	248	2633	њива 3	њива				Закуп	0,2708
2768											0,2708
2769	Сокобања	МЕДНИК	1484	2634/1	њива 3	њива				Закуп	0,4338
2769											0,4338
2770	Сокобања	МЕДНИК	2166	2634/2	њива 3	њива				Закуп	0,2922
2770											0,2922
2771	Сокобања	МЕДНИК	532	2635	њива 3	њива				Закуп	0,3269
2771											0,3269
2772	Сокобања	МЕДНИК	2821	2643	њива 3	њива				Закуп	0,1821
2772											0,1821
2773	Сокобања	МЕДНИК	1800	2647/2	њива 3	њива				Закуп	0,3680
2773											0,3680
2774	Сокобања	МЕДНИК	5731	2649/7	њива 3	њива				Закуп	0,0511
2774											0,0511
2775	Сокобања	МЕДНИК	2068	2586	воћњак 4	воћњак				Закуп	0,1004
2775											0,1004
2776	Сокобања	ПОДИНА	2324	2566	њива 3	њива				Закуп	0,2200
2776											0,2200
2777	Сокобања	ПОДИНА	724	2567	њива 3	њива				Закуп	0,2105
2777											0,2105
2778	Сокобања	ПОДИНА	1448	2568/1	врт 3	врт				Закуп	0,0741

2813	Сокобања	ПОДИНА	3473	2561/5	воћњак 3	воћњак				Закуп	0,0676
2813											0,0676
2814	Сокобања	ПОДИНА	3473	2561/4	врт 3	врт				Закуп	0,0400
2814											0,0400
2815	Сокобања	ПОДИНА	3474	2561/8	врт 3	врт				Закуп	0,0227
2815											0,0227
2816	Сокобања	ПОДИНА	1400	2564	врт 3	врт				Закуп	0,0576
2816											0,0576
2817	Сокобања	ПОДИНА	723	2561/2	виноград 3	виноград				Закуп	0,0930
2817											0,0930
2818	Сокобања	ПОДИНА	5743	2574	њива 3	њива				Закуп	0,0571
2818											0,0571
2819	Сокобања	ПОДИНА	2527	2576	њива 3	њива				Закуп	0,0576
2819											0,0576
2820	Сокобања	ПОДИНА	2669	2578	њива 3	њива				Закуп	0,0793
2820											0,0793
2821	Сокобања	ПОДИНА	4398	2579	њива 3	њива				Закуп	0,0701
2821											0,0701
2822	Сокобања	ИСПОД	340	3042/2	њива 4	њива				Закуп	0,0907
2822											0,0907
2823	Сокобања	ПОДИНА	2342	3042/3	њива 4	њива				Закуп	0,0382
2823											0,0382
2824	Сокобања	ПОДИНА	1905	3102	њива 3	њива				Закуп	0,0761
2824											0,0761
2825	Сокобања	ПОДИНА	726	3101	њива 3	њива				Закуп	0,0351
2825											0,0351
2826	Сокобања	ПОДИНА	6283	3136	њива 5	њива				Закуп	0,1663
2826											0,1663
2827	Сокобања	ПОДИНА	6283	3141	њива 5	њива				Закуп	0,2356
2827											0,2356
2828	Сокобања	ПОДИНА	4710	3200	њива 5	њива				Закуп	1,1614
2828											1,1614
2829	Сокобања	ПОДИНА	5373	3201	њива 4	њива				Закуп	0,3070
2829											0,3070
2830	Сокобања	ПОДИНА	2674	3203/2	њива 4	њива				Закуп	0,8014

2848	Сокобања	ПОДИНА	4699	3144	њива 5	њива				Закуп	0,6128
2848											0,6128
2849	Сокобања	ПОДИНА	605	3150	пашњак 5	пашњак				Закуп	0,2144
2849											0,2144
2850	Сокобања	ПОДИНА	6069	3156	виноград 1	виноград				Закуп	0,1210
2850											0,1210
2851	Сокобања	ПОДИНА	5432	3310	њива 5	њива				Закуп	0,2280
2851											0,2280
2852	Сокобања	ПОДИНА	6038	3311	ливада 4	ливада				Закуп	0,1040
2852											0,1040
2853	Сокобања	ПОДИНА	4972	3312	њива 5	њива				Закуп	0,2400
2853											0,2400
2854	Сокобања	ПОДИНА	6038	3315/1	њива 5	њива				Закуп	0,3803
2854											0,3803
2855	Сокобања	ВОЈВОДЕ	4525	3316/3	њива 5	њива				Закуп	0,2122
2855											0,2122
2856	Сокобања	ПОДИНА	4520	3364/1	њива 5	њива				Закуп	1,0190
2856											1,0190
2857	Сокобања	ПОДИНА	6443	3364/6	њива 5	њива				Закуп	0,0585
2857											0,0585
2858	Сокобања	БРАНКА	6153	3364/5	њива 5	њива				Закуп	0,7099
2858											0,7099
2859	Сокобања	ПОДИНА	2012	3365/2	њива 5	њива				Закуп	0,0967
2859											0,0967
2860	Сокобања	БРАНКА	6152	3364/7	њива 5	њива				Закуп	0,0665
2860											0,0665
2861	Сокобања	ПОДИНА	6123	3318/1	њива 5	њива				Закуп	0,1291
2861											0,1291
2862	Сокобања	ПОДИНА	4331	3320/1	њива 5	њива				Закуп	0,1252
2862											0,1252
2863	Сокобања	СРЕДЊЕ	6469	1477/3	њива 3	њива				Закуп	0,6236
2863											0,6236
2864	Сокобања	СРЕДЊЕ	6314	1477/4	њива 3	њива				Закуп	0,9684
2864											0,9684
2865	Сокобања	СРЕДЊЕ	4992	1491/1	њива 3	њива				Закуп	0,3196

2900	Сокобања	МЕДНИК	5198	2480/7	њива 3	њива				Закуп	0,6060
2900											0,6060
2901	Сокобања	МЕДНИК	6528	2480/22	ливада 3	ливада				Закуп	0,2240
2901											0,2240
2902	Сокобања	ДЕБЕЛИ	1689	2473	њива 2	њива				Закуп	1,9352
2902											1,9352
2903	Сокобања	ДЕБЕЛИ	1795	2475/1	њива 2	њива				Закуп	0,4153
2903											0,4153
2904	Сокобања	ДЕБЕЛИ	6283	2475/2	њива 2	њива				Закуп	0,0340
2904											0,0340
2905	Сокобања	ДЕБЕЛИ	6069	2476/5	њива 2	њива				Закуп	0,0160
2905											0,0160
2906	Сокобања	ДЕБЕЛИ	4243	2316/1	њива 2	њива				Закуп	0,2376
2906											0,2376
2907	Сокобања	ДЕБЕЛИ	742	2314	њива 2	њива				Закуп	1,2847
2907											1,2847
2908	Сокобања	ДЕБЕЛИ	1260	2444	њива 2	њива				Закуп	0,6942
2908											0,6942
2909	Сокобања	ДЕБЕЛИ	305	2443	њива 2	њива				Закуп	0,6560
2909											0,6560
2910	Сокобања	ДЕБЕЛИ	6308	2442/2	њива 2	њива				Закуп	0,4184
2910											0,4184
2911	Сокобања	ДЕБЕЛИ	67	2442/1	њива 2	њива				Закуп	0,4126
2911											0,4126
2912	Сокобања	ДЕБЕЛИ	4881	2441/1	њива 2	њива				Закуп	0,8419
2912											0,8419
2913	Сокобања	ДЕБЕЛИ	4340	2470/1	њива 2	њива				Закуп	0,0800
2913											0,0800
2914	Сокобања	ДЕБЕЛИ	1376	2470/2	њива 2	њива				Закуп	0,2756
2914											0,2756
2915	Сокобања	ДЕБЕЛИ	213	2468	њива 2	њива				Закуп	0,4346
2915											0,4346
2916	Сокобања	ДЕБЕЛИ	3856	2467	њива 2	њива				Закуп	0,4286
2916											0,4286
2917	Сокобања	ПРЕВАЛА	2087	3564/7	ливада 3	ливада				Закуп	0,0585

2935	Сокобања	СРЕДЊЕ	3111	1694/3	њива 3	њива				Закуп	0,1080
2935											0,1080
2936	Сокобања	ШАНЦИ	3990	3621	виноград 1	виноград				Закуп	0,1173
2936											0,1173
2937	Сокобања	ЦАРИНА	2085	3542/1	њива 1	њива				Закуп	0,0055
2937											0,0055
2938	Сокобања	ЦАРИНА	1147	3553/4	њива 1	њива				Закуп	0,4472
2938											0,4472
2939	Сокобања	ЦАРИНА	6417	3553/8	њива 1	њива				Закуп	0,3262
2939											0,3262
2940	Сокобања	ЦАРИНА	2819	3553/9	њива 1	њива				Закуп	0,2320
2940											0,2320
2941	Сокобања	ЦАРИНА	3433	3552/3	њива 1	њива				Закуп	0,2000
2941											0,2000
2942	Сокобања	ЦАРИНА	1563	3552/2	њива 1	њива				Закуп	0,0630
2942											0,0630
2943	Сокобања	ЦАРИНА	1456	3552/1	њива 1	њива				Закуп	0,1366
2943											0,1366
2944	Сокобања	ЦАРИНА	2159	3543/1	њива 1	њива				Закуп	0,4883
2944											0,4883
2945	Сокобања	ЦАРИНА	6167	3555/9	њива 1	њива				Закуп	0,1565
2945											0,1565
2946	Сокобања	СРЕДЊЕ	6313	1511/2	њива 4	њива				Закуп	0,2074
2946											0,2074
2947	Сокобања	СРЕДЊЕ	6313	1511/1	њива 4	њива				Закуп	0,2390
2947											0,2390
2948	Сокобања	СРЕДЊЕ	4261	1509/1	њива 4	њива				Закуп	0,6093
2948											0,6093
2949	Сокобања	СРЕДЊЕ	4333	1513	њива 4	њива				Закуп	0,3671
2949											0,3671
2950	Сокобања	СРЕДЊЕ	6247	1508	њива 4	њива				Закуп	0,9107
2950											0,9107
2951	Сокобања	СРЕДЊЕ	5823	1507/1	њива 4	њива				Закуп	1,0385
2951											1,0385
2952	Сокобања	СРЕДЊЕ	5674	1506	њива 4	њива				Закуп	0,0893

2970	Сокобања	ЦАИР	2328	1818/1	њива 2	њива				Закуп	0,0375
2970											0,0375
2971	Сокобања	ЦАИР	5890	1800	њива 2	њива				Закуп	0,1025
2971											0,1025
2972	Сокобања	ЦАИР	2328	1801	њива 2	њива				Закуп	0,0914
2972											0,0914
2973	Сокобања	ЦАИР	500	1802/1	њива 2	њива				Закуп	0,0142
2973											0,0142
2974	Сокобања	ЦАИР	2328	1815	њива 2	њива				Закуп	0,1098
2974											0,1098
2975	Сокобања	ЦАИР	6054	1814/2	њива 2	њива				Закуп	0,0505
2975											0,0505
2976	Сокобања	ЦАИР	6320	1799/2	њива 2	њива				Закуп	0,0104
2976											0,0104
2977	Сокобања	ЦАИР	6260	1798	њива 2	њива				Закуп	0,2302
2977											0,2302
2978	Сокобања	ЦАИР	5118	1797/3	њива 3	њива				Закуп	0,1113
2978											0,1113
2979	Сокобања	ЦАИР	4749	1797/5	врт 3	врт				Закуп	0,0352
2979											0,0352
2980	Сокобања	ЦАИР	1924	1795	њива 2	њива				Закуп	0,1078
2980											0,1078
2981	Сокобања	ЦАИР	4948	1805	њива 2	њива				Закуп	0,0344
2981											0,0344
2982	Сокобања	ЦАИР	4948	1806	врт 3	врт				Закуп	0,0374
2982											0,0374
2983	Сокобања	ЦАИР	2518	1807	врт 2	врт				Закуп	0,0350
2983											0,0350
2984	Сокобања	ЦАИР	1823	1808	врт 2	врт				Закуп	0,0334
2984											0,0334
2985	Сокобања	ЦАИР	4094	2520/1	врт 3	врт				Закуп	0,0425
2985											0,0425
2986	Сокобања	ЦАИР	6747	2519/1	њива 2	њива				Закуп	0,4547
2986											0,4547
2987	Сокобања	ЦАИР	1654	2520/2	њива 2	њива				Закуп	0,3384

3005	Сокобања	МЕДНИК	1091	2625/4	ливада 3	ливада				Закуп	0,0976
3005											0,0976
3006	Сокобања	МЕДНИК	4594	2625/12	врт 3	врт				Закуп	0,0618
3006											0,0618
3007	Сокобања	МЕДНИК	4259	2625/13	врт 3	врт				Закуп	0,0577
3007											0,0577
3008	Сокобања	МЕДНИК	1091	2625/14	врт 3	врт				Закуп	0,0577
3008											0,0577
3009	Сокобања	МЕДНИК	2841	2625/15	врт 3	врт				Закуп	0,0310
3009											0,0310
3010	Сокобања	МЕДНИК	2843	2625/27	врт 3	врт				Закуп	0,0103
3010											0,0103
3011	Сокобања	МЕДНИК	2842	2625/26	врт 3	врт				Закуп	0,0205
3011											0,0205
3012	Сокобања	МЕДНИК	2613	2618/3	ливада 3	ливада				Закуп	0,0800
3012											0,0800
3013	Сокобања	МЕДНИК	5554	2618/1	њива 3	њива				Закуп	0,1522
3013											0,1522
3014	Сокобања	ДЕБЕЛИ	1468	2422/2	њива 2	њива				Закуп	0,2821
3014											0,2821
3015	Сокобања	ДЕБЕЛИ	6283	2422/1	њива 2	њива				Закуп	0,2994
3015											0,2994
3016	Сокобања	ДЕБЕЛИ	1687	2421	њива 2	њива				Закуп	0,4435
3016											0,4435
3017	Сокобања	ДЕБЕЛИ	2306	2425	њива 3	њива				Закуп	0,7843
3017											0,7843
3018	Сокобања	ДЕБЕЛИ	3116	2441/2	њива 2	њива				Закуп	0,1200
3018											0,1200
3019	Сокобања	ДЕБЕЛИ	6091	2431	њива 2	њива				Закуп	0,5344
3019											0,5344
3020	Сокобања	ДЕБЕЛИ	6247	2430/1	њива 2	њива				Закуп	0,8406
3020											0,8406
3021	Сокобања	ДЕБЕЛИ	1616	2430/3	њива 2	њива				Закуп	0,3920
3021											0,3920
3022	Сокобања	ДЕБЕЛИ	1616	2429	њива 3	њива				Закуп	0,2910

3040	Сокобања	МЕДНИК	4884	2512/1	воћњак 4	воћњак				Закуп	0,1308
3040											0,1308
3041	Сокобања	ЦАИР	2226	1768/43	њива 1	њива				Закуп	0,0375
3041											0,0375
3042	Сокобања	ЦАИР	6276	1758/7	њива 1	њива				Закуп	0,0230
3042											0,0230
3043	Сокобања	СРЕДЊЕ	3192	1525/2	њива 4	њива				Закуп	0,0953
3043											0,0953
3044	Сокобања	КЉУЦ	5130	2373	њива 3	њива				Закуп	3,5133
3044											3,5133
3045	Сокобања	КЉУЦ	684	2186/1	ливада 1	ливада				Закуп	0,1233
3045											0,1233
3046	Сокобања	КЉУЦ	684	2187/3	ливада 1	ливада				Закуп	0,0701
3046											0,0701
3047	Сокобања	ДЕБЕЛИ	710	2230	њива 4	њива				Закуп	0,3948
3047											0,3948
3048	Сокобања	СРЕДЊЕ	6069	1166	ливада 4	ливада				Закуп	0,1795
3048											0,1795
3049	Сокобања	СРЕДЊЕ	773	975	виноград 4	виноград				Закуп	0,0126
3049											0,0126
3050	Сокобања	СРЕДЊЕ	773	1098	виноград 4	виноград				Закуп	0,0050
3050											0,0050
3051	Сокобања	ЛАГУШЕВ	6069	402	њива 4	њива				Закуп	0,1974
3051											0,1974
3052	Сокобања	ШАНЦИ	972	683	ливада 4	ливада				Закуп	0,1782
3052											0,1782
3053	Сокобања	ЛАГУШЕВ	6047	397	њива 4	њива				Закуп	0,3001
3053											0,3001
3054	Сокобања	МЕДНИК	2948	2508/5	њива 3	њива				Закуп	0,4282
3054											0,4282
3055	Сокобања	МЕДНИК	2948	2508/1	њива 3	њива				Закуп	0,3756
3055											0,3756
3056	Сокобања	МЕДНИК	2948	2508/10	њива 3	њива				Закуп	0,0110
3056											0,0110
3057	Сокобања	ПОДИНА	76	3950/12	њива 5	њива				Закуп	0,1353

3075	Сокобања	МЕДНИК	2948	2508/9	њива 3	њива				Закуп	0,0160
3075											0,0160
3076	Сокобања	БРАНКА	6327	3364/17	њива 5	њива				Закуп	0,8867
3076											0,8867
3077	Сокобања	СПОРТСК	6395	3342/1	њива 4	њива				Закуп	0,0290
3077											0,0290
3078	Сокобања	МЕДНИК	2948	2510/3	њива 3	њива				Закуп	0,6376
3078											0,6376
3079	Сокобања	МЕДНИК	2948	2510/5	њива 3	њива				Закуп	0,1615
3079											0,1615
3080	Сокобања	14.АВГУС	2948	2511/3	њива 3	њива				Закуп	0,3473
3080											0,3473
3081	Сокобања	МЕДНИК	2948	2511/4	ливада 3	ливада				Закуп	0,0208
3081											0,0208
3082	Сокобања	МЕДНИК	5228	2480/31	њива 3	њива				Закуп	0,5601
3082											0,5601
3083	Сокобања	МЕДНИК	2948	2509/3	ливада 3	ливада				Закуп	0,5758
3083											0,5758
3084	Сокобања	МЕДНИК	5228	2480/29	њива 3	њива				Закуп	0,2425
3084											0,2425
3085	Сокобања	МЕДНИК	6315	2480/30	њива 3	њива				Закуп	0,1774
3085											0,1774
3086	Сокобања	БЕОГРАД	518	3349	њива 4	њива				Закуп	0,9949
3086											0,9949
3087	Сокобања	СРЕДЊЕ	6414	1676/3	њива 4	њива				Закуп	0,0258
3087											0,0258
3088	Сокобања	ДЕБЕЛИ	2021	2287/1	њива 2	њива				Закуп	0,3270
3088											0,3270
3089	Сокобања	МЕДНИК	502	2651/1	њива 3	њива				Закуп	2,0083
3089											2,0083
3090	Сокобања	ПОДИНА	677	2568/2	остало природно	остало природно				Закуп	0,0804
3090											0,0804
3091	Сокобања	ОЗРЕН	6069	4668	њива 6	њива				Закуп	0,1860
3091	Сокобања	ОЗРЕН	6069	4669	ливада 4	ливада				Закуп	0,0700
3091	Сокобања	ОЗРЕН	6069	4670	њива 6	њива				Закуп	0,1100

3142	Сокобања	АЛЕКСЕ	5294	4748/3	виноград 3	виноград				Закуп	0,2733
3142											0,2733
3143	Сокобања	ЦАИР	5678	3222	ливада 1	ливада				Закуп	0,1830
3143											0,1830
3144	Сокобања	ЦАИР	6363	1727	њива 1	њива				Закуп	2,0973
3144											2,0973
3145	Трговиште	МОРАВИЦ	709	3052	пашњак 3	пашњак				Закуп	0,0770
3145											0,0770
3146	Трговиште	МОРАВИЦ	709	3061	ливада 3	ливада				Закуп	2,7342
3146											2,7342
3147	Трговиште	КАЉЕНО	709	1162	пашњак 1	пашњак				Закуп	0,1509
3147											0,1509
3148	Трговиште	КАЉЕНО	709	1197	ливада 3	ливада				Закуп	0,0936
3148											0,0936
3149	Трговиште	КАЉЕНО	709	1198	пашњак 1	пашњак				Закуп	0,1399
3149											0,1399
3150	Трговиште	КАЉЕНО	709	3213/2	њива 4	њива				Закуп	0,5711
3150											0,5711
3151	Трговиште	МЕДУ	709	848/3	воћњак 2	воћњак				Закуп	0,0625
3151											0,0625
3152	Трговиште	ПАУНКОВ	709	445/10	њива 4	њива				Закуп	0,1211
3152											0,1211
3153	Трговиште	ПАУНКОВ	709	445/9	њива 4	њива				Закуп	0,2201
3153											0,2201
3154	Трговиште	СЕЛИНА	23	847	њива 4	њива				Закуп	0,3435
3154											0,3435
3155	Трговиште	КАЉЕНО	709	3213/6	пашњак 1	пашњак				Закуп	0,1068
3155											0,1068
3156	Трговиште	СЕЛИНА	709	281	њива 4	њива				Закуп	0,4375
3156											0,4375
3157	Трговиште	СЕЛИНА	709	279	пашњак 3	пашњак				Закуп	0,3418
3157											0,3418
3158	Трговиште	БЛАТО	112	1708	пашњак 4	пашњак				Закуп	0,0131
3158											0,0131
3159	Трговиште	ПАУНКОВ	709	480/4	њива 4	њива				Закуп	0,1039

3177	Трубаревац	СЕЛО	828	826	воћњак 2	воћњак				Закуп	0,0590
3177											0,0590
3178	Трубаревац	НЕРЕЗИН	828	746	њива 4	њива				Закуп	0,0341
3178											0,0341
3179	Трубаревац	ЈОШЈЕ	828	1859/2	ливада 3	ливада				Закуп	0,0720
3179											0,0720
3180	Трубаревац	КОЖУДЕР	818	5221	ливада 5	ливада				Закуп	0,0949
3180											0,0949
3181	Трубаревац	МЕТЕРИЗ	818	6371	ливада 3	ливада				Закуп	0,0516
3181											0,0516
3182	Трубаревац	БЕЛИ	828	6609	пашњак 6	пашњак				Закуп	13,6897
3182											13,6897
3183	Трубаревац	ЛУКОВО	828	5070	ливада 5	ливада				Закуп	0,1295
3183											0,1295
3184	Трубаревац	СТАРО	553	3027	воћњак 3	воћњак				Закуп	0,3594
3184											0,3594
3185	Трубаревац	КАЉЕВАЦ	950	1505/2	њива 3	њива				Закуп	0,0369
3185											0,0369
3186	Трубаревац	ВЕЛИКИ	828	4168/1	пашњак 6	пашњак				Закуп	54,4536
3186											54,4536
3187	Трубаревац	ГАРДИНА	1	2727/3	њива 3	њива				Закуп	0,0381
3187											0,0381
3188	Трубаревац	ГАРДИНА	828	2708/3	њива 3	њива				Закуп	0,0262
3188											0,0262
3189	Трубаревац	СЕЛО	426	832	воћњак 2	воћњак				Закуп	0,0847
3189											0,0847
3190	Трубаревац	СЕЛО	828	772	воћњак 2	воћњак				Закуп	0,0959
3190											0,0959
3191	Трубаревац	НЕРЕЗИН	828	741	ливада 4	ливада				Закуп	0,0441
3191											0,0441
3192	Трубаревац	СЕЛО	828	870	ливада 4	ливада				Закуп	0,0905
3192											0,0905
3193	Трубаревац	БРШКИ	1342	21/2	њива 7	њива				Закуп	0,0240
3193											0,0240
3194	Трубаревац	КРЊИН	818	1613	њива 3	њива				Закуп	0,0425

3194												0,0425
3195	Трубаревац	ЈОШЈЕ	808	1962	ливада 3	ливада					Закуп	0,0137
3195												0,0137
3196	Трубаревац	КРЊИН	395	1405/1	њива 3	њива					Закуп	0,3250
3196												0,3250
3197	Трубаревац	ГАРДИНА	1	2711/1	њива 3	њива					Закуп	0,0418
3197												0,0418
3198	Трубаревац	КРЊИН	1	1235/3	њива 2	њива					Закуп	0,0200
3198												0,0200
3199	Трубаревац	ЛУКОВО	1011	5073	њива 6	њива					Закуп	0,2144
3199												0,2144
3200	Трубаревац	КРЊИН	828	1622	њива 3	њива					Закуп	0,1188
3200												0,1188
3201	Трубаревац	ГАРДИНА	553	3138/2	воћњак 2	воћњак					Закуп	0,0120
3201												0,0120
3202	Трубаревац	КРЊИН	828	1207	ливада 3	ливада					Закуп	0,0340
3202	Трубаревац	КРЊИН	828	1207	њива 3	њива					Закуп	0,1099
3202												0,1439
3203	Трубаревац	СЕЛО	828	847/1	воћњак 2	воћњак					Закуп	0,0278
3203												0,0278
3204	Трубаревац	ГАРДИНА	553	2726/3	њива 3	њива					Закуп	0,0121
3204												0,0121
3205	Трубаревац	МЕТЕРИЗ	1072	6368	ливада 3	ливада					Закуп	0,0347
3205												0,0347
3206	Трубаревац	ЛУКОВО	818	5171	њива 6	њива					Закуп	0,0468
3206												0,0468
3207	Трубаревац	ГАРДИНА	1	2721/5	њива 3	њива					Закуп	0,0507
3207												0,0507
3208	Трубаревац	КОЖУДЕР	818	5222	њива 6	њива					Закуп	0,0469
3208												0,0469
3209	Трубаревац	ЦЕРЈЕ	828	4849	пашњак 4	пашњак					Закуп	0,0419
3209												0,0419
3210	Трубаревац	ГАРДИНА	553	2727/1	њива 3	њива					Закуп	0,1654
3210												0,1654
3211	Трубаревац	СЕЛО	553	930/2	њива 3	њива					Закуп	0,1606

3229	Трубаревац	ГАРДИНА	553	2707/3	њива 3	њива				Закуп	0,1603
3229											0,1603
3230	Трубаревац	БРШКИ	1342	22/2	ливада 6	ливада				Закуп	0,1989
3230											0,1989
3231	Трубаревац	ГАРДИНА	553	3231	воћњак 4	њива				Закуп	0,0702
3231	Трубаревац	ГАРДИНА	553	3231	земљиште уз	њива				Закуп	0,0500
3231											0,1202
3232	Церовица	КОНУИЛ	180	1093	пашњак 7	пашњак				Закуп	0,0650
3232	Церовица	КОНУИЛ	180	1094	пашњак 7	пашњак				Закуп	0,1679
3232											0,2329
3233	Церовица	ОРНИЦЕ	256	348	пашњак 6	пашњак				Закуп	0,0612
3233											0,0612
3234	Церовица	КОНУИЛ	256	1078	њива 7	њива				Закуп	0,3119
3234											0,3119
3235	Церовица	ДУБРАВА	256	318	пашњак 6	пашњак				Закуп	0,2049
3235											0,2049
3236	Церовица	КОНУИЛ	256	1084	њива 7	њива				Закуп	0,0750
3236	Церовица	КОНУИЛ	256	1085	пашњак 7	пашњак				Закуп	0,0670
3236											0,1420
3237	Церовица	КОСА	256	2033	ливада 4	ливада				Закуп	0,2023
3237											0,2023
3238	Церовица	КОСА	256	1986/1	ливада 5	ливада				Закуп	0,3490
3238											0,3490
3239	Церовица	ОРНИЦЕ	256	21	њива 5	њива				Закуп	0,2063
3239											0,2063
3240	Церовица	РЕКА	256	1374/4	ливада 5	ливада				Закуп	0,3653
3240											0,3653
3241	Церовица	РЕКА	256	1294	пашњак 6	пашњак				Закуп	0,0059
3241											0,0059
3242	Церовица	СЕЛО	256	855	пашњак 5	пашњак				Закуп	0,0874
3242											0,0874
3243	Церовица	КОНУИЛ	256	1129/1	ливада 5	ливада				Закуп	0,1118
3243											0,1118
3244	Церовица	ДУБРАВА	256	2059	ливада 6	ливада				Закуп	0,0925
3244	Церовица	ДУБРАВА	256	2060	ливада 6	ливада				Закуп	0,6097

3278	Читлук	НОВО	1715	14545	остало природно	остало природно				Закуп	0,2351
3278	Читлук	НОВО	1715	14546	пашњак 8	пашњак				Закуп	0,1601
3278											0,3952
3279	Читлук	СТРМЕН	434	6592	ливада 4	ливада				Закуп	3,5199
3279											3,5199
3280	Читлук	ПОДБУК	1715	10152	ливада 4	ливада				Закуп	0,1922
3280											0,1922
3281	Читлук	КЛЕЊЕ	1715	3782/2	њива 5	њива				Закуп	0,5571
3281											0,5571
3282	Читлук	БУСАРНИ	1715	13923/2	пашњак 8	пашњак				Закуп	0,0215
3282											0,0215
3283	Читлук	ТОВАРЕЖ	188	12588	воћњак 4	воћњак				Закуп	0,0230
3283											0,0230
3284	Читлук	ТРСКА	1715	7917/1	њива 3	њива				Закуп	2,0914
3284											2,0914
3285	Читлук	КЛЕЊЕ	1715	4385/2	ливада 4	ливада				Закуп	0,3540
3285											0,3540
3286	Читлук	КЛЕЊЕ	1715	3923/1	ливада 4	ливада				Закуп	0,2390
3286											0,2390
3287	Читлук	СТРМЕН	1312	6712	њива 5	њива				Закуп	0,2592
3287											0,2592
3288	Читлук	КЛЕЊЕ	1715	4479	пашњак 6	пашњак				Закуп	0,0184
3288											0,0184
3289	Читлук	РЕКА	434	8683/3	њива 5	њива				Закуп	0,0084
3289	Читлук	РЕКА	434	8685/2	њива 5	њива				Закуп	0,0100
3289											0,0184
3290	Читлук	ПОДБУК	188	11231	ливада 5	ливада				Закуп	0,0712
3290											0,0712
3291	Читлук	МОМИН	188	9811	пашњак 6	пашњак				Закуп	0,1502
3291											0,1502
3292	Читлук	ПОДБУК	1715	11366	ливада 4	ливада				Закуп	0,2038
3292	Читлук	ПОДБУК	1715	11374	њива 5	њива				Закуп	0,3140
3292	Читлук	ПОДБУК	1715	11374	њива 6	њива				Закуп	0,4452
3292											0,9630
3293	Читлук	КРЕМЕНА	1721	6963	њива 5	њива				Закуп	0,2106

3310	Читлук	КЛЕЊЕ	1715	2586	њива 8	њива				Закуп	0,1906
3310											0,1906
3311	Читлук	СУВИ	1715	9498	ливада 4	ливада				Закуп	0,3871
3311											0,3871
3312	Читлук	СЕЛО	188	4859	воћњак 3	воћњак				Закуп	0,0440
3312											0,0440
3313	Читлук	ЛАБАРЦИ	1715	4977/2	њива 4	њива				Закуп	0,0705
3313											0,0705
3314	Читлук	ТРЕСКА	1727	6799	врт 4	врт				Закуп	0,0022
3314											0,0022
3315	Читлук	КЛЕЊЕ	1719	4042	њива 4	њива				Закуп	0,7055
3315											0,7055
3316	Читлук	ОВЦАРНИ	1715	13649	ливада 6	ливада				Закуп	0,4374
3316											0,4374
3317	Читлук	ГЛЕЦКО	188	939	ливада 5	ливада				Закуп	0,0520
3317											0,0520
3318	Читлук	СЕЛО	1648	6406	њива 5	њива				Закуп	0,0210
3318											0,0210
3319	Читлук	СТРМЕН	1311	6709	њива 6	њива				Закуп	0,0505
3319											0,0505
3320	Читлук	КРЕМЕНА	434	5894	виноград 3	виноград				Закуп	0,0351
3320											0,0351
3321	Читлук	ДЕВИЦА	1715	13755	ливада 6	ливада				Закуп	0,2444
3321											0,2444
3322	Читлук	НОВАКОВ	188	2219	врт 6	врт				Закуп	0,0035
3322											0,0035
3323	Читлук	ТРЕСКА	188	6882	воћњак 3	воћњак				Закуп	0,0150
3323											0,0150
3324	Читлук	БАБИНАЦ	1715	14743/2	пашњак 8	пашњак				Закуп	0,6411
3324											0,6411
3325	Читлук	КРСТАТА	188	2122	ливада 6	ливада				Закуп	0,0700
3325											0,0700
3326	Читлук	ГЛЕЦКО	188	961	њива 7	њива				Закуп	0,2282
3326											0,2282
3327	Читлук	СЕЛО	1715	3567	пашњак 5	пашњак				Закуп	0,0285

3361	Читлук	СТРМЕН	434	6584	ливада 5	ливада				Закуп	0,4843
3361											0,4843
3362	Читлук	НОВАКОВ	1715	2304	ливада 5	ливада				Закуп	0,9850
3362	Читлук	НОВАКОВ	1715	2324	ливада 5	ливада				Закуп	0,1340
3362											1,1190
3363	Читлук	ВЕТРИЛА	188	7266/1	њива 7	њива				Закуп	0,1034
3363											0,1034
3364	Читлук	ОРНИЦЕ	188	12283	њива 5	њива				Закуп	0,2082
3364											0,2082
3365	Читлук	РАВНА	188	5248	њива 7	њива				Закуп	0,0775
3365											0,0775
3366	Читлук	ЦДРЕЛО	1715	14165	пашњак 8	пашњак				Закуп	0,4049
3366											0,4049
3367	Читлук	НОВО	1003	14393	њива 8	њива				Закуп	0,1109
3367											0,1109
3368	Читлук	МОМИН	1715	9830/2	ливада 3	ливада				Закуп	0,0900
3368											0,0900
3369	Читлук	ИЗГАРИ	1715	6806	ливада 4	ливада				Закуп	0,0692
3369											0,0692
3370	Читлук	ПЕТКОВА	1344	8610/1	њива 4	њива				Закуп	0,0524
3370											0,0524
3371	Читлук	КРЕМЕНА	1318	6137	њива 5	њива				Закуп	0,4899
3371											0,4899
3372	Читлук	КРЕМЕНА	434	6076	ливада 5	ливада				Закуп	1,4234
3372											1,4234
3373	Читлук	ТОВАРЕЖ	188	13010	пашњак 6	пашњак				Закуп	0,1600
3373											0,1600
3374	Читлук	НОВО	1715	14732	пашњак 8	пашњак				Закуп	0,5453
3374											0,5453
3375	Читлук	КРЕМЕНА	1305	6725	њива 5	њива				Закуп	0,0550
3375											0,0550
3376	Читлук	СТРМЕН	434	6688	ливада 4	ливада				Закуп	0,5058
3376											0,5058
3377	Читлук	НОВАКОВ	188	2518	њива 6	њива				Закуп	0,2020
3377	Читлук	НОВАКОВ	188	2518	њива 7	њива				Закуп	0,1768

3394	Шарбанавац	СЕЛИШТЕ	88	3076	ливада 4	ливада				Закуп	0,0565
3394											0,0565
3395	Шарбанавац	СЕЛИШТЕ	88	3069	њива 6	њива				Закуп	0,1759
3395											0,1759
3396	Шарбанавац	СЕЛИШТЕ	88	3039	пашњак 4	пашњак				Закуп	0,3419
3396											0,3419
3397	Шарбанавац	СЕЛИШТЕ	88	2988	њива 5	њива				Закуп	0,1538
3397											0,1538
3398	Шарбанавац	ЗАБЕА	88	2776	пашњак 6	пашњак				Закуп	0,4021
3398											0,4021
3399	Шарбанавац	ЛАКШОР	646	204	пашњак 7	пашњак				Закуп	0,0819
3399											0,0819
3400	Шарбанавац	ВАРНОВИ	88	3183	пашњак 6	пашњак				Закуп	0,0772
3400											0,0772
3401	Шарбанавац	ВАРНОВИ	88	3185	ливада 6	ливада				Закуп	0,1901
3401											0,1901
3402	Шарбанавац	СЕЛИШТЕ	1143	3145	ливада 5	ливада				Закуп	0,0765
3402											0,0765
3403	Шарбанавац	ГОРЊИ	88	6080/2	пашњак 4	пашњак				Закуп	1,7680
3403											1,7680
3404	Шарбанавац	ЗАБРДЕ	88	5174	пашњак 6	пашњак				Закуп	0,1458
3404											0,1458
3405	Шарбанавац	ЗАБРДЕ	372	5176	њива 6	њива				Закуп	0,0919
3405											0,0919
3406	Шарбанавац	БУЦУМЕТ	1006	2320	њива 6	њива				Закуп	0,0871
3406											0,0871
3407	Шарбанавац	ГОРЊИ	372	1877	ливада 5	ливада				Закуп	0,0757
3407											0,0757
3408	Шарбанавац	ГЛАМЕЈА	1401	1837	ливада 5	ливада				Закуп	0,0496
3408											0,0496
3409	Шарбанавац	ЛАКШОР	1401	175	ливада 6	ливада				Закуп	0,3676
3409											0,3676
3410	Шарбанавац	У СТЕНУ	372	8401	виноград 2	виноград				Закуп	0,0322
3410											0,0322
3411	Шарбанавац	ЛАКШОР	646	143	ливада 6	ливада				Закуп	0,0952

3429	Шарбановац	КРАЈИНА	493	519	ливада 5	ливада				Закуп	0,0309
3429											0,0309
3430	Шарбановац	ЛАГУШЕВ	1401	12360/1	пашњак 6	пашњак				Закуп	0,0848
3430											0,0848
3431	Шарбановац	ГОЛА	646	243	пашњак 8	пашњак				Закуп	0,2104
3431											0,2104
3432	Шарбановац	ГОЛА	646	242	пашњак 8	пашњак				Закуп	0,1303
3432											0,1303
3433	Шарбановац	ГОЛА	646	241	пашњак 8	пашњак				Закуп	0,1543
3433											0,1543
3434	Шарбановац	ГОЛА	88	263	пашњак 7	пашњак				Закуп	0,0850
3434											0,0850
3435	Шарбановац	ГОЛА	1401	226	пашњак 7	пашњак				Закуп	0,0631
3435											0,0631
3436	Шарбановац	ГОЛА	761	261	пашњак 7	пашњак				Закуп	0,1281
3436											0,1281
3437	Шарбановац	ГОЛА	646	264	ливада 6	ливада				Закуп	0,2040
3437											0,2040
3438	Шарбановац	ГОЛА	88	265	ливада 6	ливада				Закуп	0,2000
3438											0,2000
3439	Шарбановац	ГОЛА	937	224	ливада 6	ливада				Закуп	0,6596
3439											0,6596
3440	Шарбановац	ГОЛА	646	223	ливада 6	ливада				Закуп	0,7438
3440											0,7438
3441	Шарбановац	ГОЛА	88	228	ливада 6	ливада				Закуп	0,0847
3441											0,0847
3442	Шарбановац	ГОЛА	938	229	пашњак 7	пашњак				Закуп	0,0457
3442											0,0457
3443	Шарбановац	ГОЛА	646	231	пашњак 7	пашњак				Закуп	0,1524
3443											0,1524
3444	Шарбановац	ГОЛА	1136	232	пашњак 7	пашњак				Закуп	0,1034
3444											0,1034
3445	Шарбановац	ГОЛА	88	230	ливада 6	ливада				Закуп	0,2050
3445											0,2050
3446	Шарбановац	ГОЛА	88	182	ливада 6	ливада				Закуп	0,5108

3464	Шарбановац	СЛИВЦИ	88	3543	пашњак 5	пашњак				Закуп	0,0824
3464											0,0824
3465	Шарбановац	ГОРЊИ	88	4842	пашњак 5	пашњак				Закуп	0,1261
3465											0,1261
3466	Шарбановац	ГОРЊИ	1401	4848	пашњак 5	пашњак				Закуп	0,0948
3466											0,0948
3467	Шарбановац	СЕЛО	1401	4887	пашњак 5	пашњак				Закуп	0,0201
3467											0,0201
3468	Шарбановац	СЛИВЦИ	990	7079	пашњак 4	пашњак				Закуп	0,0861
3468											0,0861
3469	Шарбановац	СЕЛО	88	4879	воћњак 4	воћњак				Закуп	0,0547
3469											0,0547
3470	Шарбановац	СЕЛО	1401	4945	њива 5	њива				Закуп	0,0327
3470											0,0327
3471	Шарбановац	СЕЛО	88	5019	воћњак 4	воћњак				Закуп	0,1396
3471											0,1396
3472	Шарбановац	СЕЛО	88	5039	ливада 4	ливада				Закуп	0,0269
3472											0,0269
3473	Шарбановац	СЕЛО	88	5043	пашњак 5	пашњак				Закуп	0,1092
3473											0,1092
3474	Шарбановац	СЕЛО	88	5056	воћњак 4	воћњак				Закуп	0,0226
3474											0,0226
3475	Шарбановац	СЕЛО	88	4764	пашњак 5	пашњак				Закуп	0,0733
3475											0,0733
3476	Шарбановац	ЛАКШОР	646	276	ливада 6	ливада				Закуп	0,1820
3476											0,1820
3477	Шарбановац	ЛАКШОР	737	171	ливада 6	ливада				Закуп	0,0529
3477											0,0529
3478	Шарбановац	ЛАКШОР	646	170	ливада 6	ливада				Закуп	0,0735
3478											0,0735
3479	Шарбановац	ЛАКШОР	1401	172	ливада 6	ливада				Закуп	0,2738
3479											0,2738
3480	Шарбановац	ЛАКШОР	1401	173	ливада 6	ливада				Закуп	0,1839
3480											0,1839
3481	Шарбановац	ЛАКШОР	88	176	ливада 6	ливада				Закуп	0,1739

3499	Шарбановац	ГОЛА	88	246	пашњак 8	пашњак				Закуп	0,1012
3499											0,1012
3500	Шарбановац	ГОЛА	646	247	пашњак 8	пашњак				Закуп	0,2846
3500											0,2846
3501	Шарбановац	ГОЛА	646	248	пашњак 8	пашњак				Закуп	0,1065
3501											0,1065
3502	Шарбановац	ГОЛА	88	239	пашњак 7	пашњак				Закуп	0,0475
3502											0,0475
3503	Шарбановац	ГОЛА	88	240	пашњак 7	пашњак				Закуп	0,0475
3503											0,0475
3504	Шарбановац	ЛАКШОР	88	166	ливада 6	ливада				Закуп	0,2157
3504											0,2157
3505	Шарбановац	ЛАКШОР	646	167/1	пашњак 7	пашњак				Закуп	0,0863
3505											0,0863
3506	Шарбановац	ЛАКШОР	646	167/2	пашњак 7	пашњак				Закуп	0,1154
3506											0,1154
3507	Шарбановац	ЛАКШОР	646	168	ливада 6	ливада				Закуп	0,4373
3507											0,4373
3508	Шарбановац	ЛАКШОР	646	169	ливада 6	ливада				Закуп	0,0839
3508											0,0839
3509	Шарбановац	ЈАВОР	646	77	пашњак 7	пашњак				Закуп	0,1824
3509											0,1824
3510	Шарбановац	ЈАВОР	646	76	пашњак 7	пашњак				Закуп	0,2686
3510											0,2686
3511	Шарбановац	ЛАКШОР	646	129	ливада 6	ливада				Закуп	0,2280
3511											0,2280
3512	Шарбановац	ЛАКШОР	646	128	ливада 6	ливада				Закуп	0,3099
3512											0,3099
3513	Шарбановац	ЈАВОР	1401	88	ливада 6	ливада				Закуп	0,0135
3513											0,0135
3514	Шарбановац	ЈАВОР	646	94	ливада 6	ливада				Закуп	0,1282
3514											0,1282
3515	Шарбановац	ЈАВОР	646	96	пашњак 7	пашњак				Закуп	0,0235
3515											0,0235
3516	Шарбановац	ЈАВОР	88	90	ливада 6	ливада				Закуп	0,0083

3534	Шарбановац	БУЦУМЕТ	88	2267	пашњак 5	пашњак				Закуп	0,0511
3534											0,0511
3535	Шарбановац	БУЦУМЕТ	88	2266	њива 6	њива				Закуп	0,1923
3535											0,1923
3536	Шарбановац	БУЦУМЕТ	372	2261	пашњак 5	пашњак				Закуп	0,0621
3536											0,0621
3537	Шарбановац	БУЦУМЕТ	88	2260	пашњак 6	пашњак				Закуп	0,0671
3537											0,0671
3538	Шарбановац	БУЦУМЕТ	88	2244	ливада 4	ливада				Закуп	0,0521
3538											0,0521
3539	Шарбановац	БУЦУМЕТ	88	2241	њива 6	њива				Закуп	0,0561
3539											0,0561
3540	Шарбановац	БУЦУМЕТ	493	2239	ливада 4	ливада				Закуп	0,0113
3540											0,0113
3541	Шарбановац	БУЦУМЕТ	733	2246	њива 6	њива				Закуп	0,0918
3541											0,0918
3542	Шарбановац	БУЦУМЕТ	1401	2248	њива 6	њива				Закуп	0,1193
3542											0,1193
3543	Шарбановац	БУЦУМЕТ	88	2215	њива 6	њива				Закуп	0,0692
3543											0,0692
3544	Шарбановац	БУЦУМЕТ	1401	2202	ливада 4	ливада				Закуп	0,7198
3544											0,7198
3545	Шарбановац	БУЦУМЕТ	733	2226	ливада 4	ливада				Закуп	0,0201
3545											0,0201
3546	Шарбановац	БУЦУМЕТ	88	2231	пашњак 6	пашњак				Закуп	0,0757
3546											0,0757
3547	Шарбановац	БУЦУМЕТ	646	2223	пашњак 6	пашњак				Закуп	0,0732
3547											0,0732
3548	Шарбановац	БУЦУМЕТ	1401	5509	пашњак 5	пашњак				Закуп	0,1659
3548											0,1659
3549	Шарбановац	БУЦУМЕТ	1401	5510	њива 6	њива				Закуп	0,6274
3549											0,6274
3550	Шарбановац	БУЦУМЕТ	646	5513/2	пашњак 5	пашњак				Закуп	0,1419
3550											0,1419
3551	Шарбановац	БУЦУМЕТ	646	5513/1	пашњак 6	пашњак				Закуп	0,1279

3551											0,1279
3552	Шарбановац	БУЦУМЕТ	1401	2201	њива 6	њива				Закуп	0,2190
3552											0,2190
3553	Шарбановац	БУЦУМЕТ	1401	2200	ливада 4	ливада				Закуп	0,1784
3553											0,1784
3554	Шарбановац	БУЦУМЕТ	88	2193	ливада 4	ливада				Закуп	0,1133
3554											0,1133
3555	Шарбановац	БУЦУМЕТ	88	2192	ливада 4	ливада				Закуп	0,0502
3555	Шарбановац	БУЦУМЕТ	88	2192	њива 6	њива				Закуп	0,0496
3555											0,0998
3556	Шарбановац	БУЦУМЕТ	88	2157	њива 6	њива				Закуп	0,0175
3556											0,0175
3557	Шарбановац	БУЦУМЕТ	88	2153	ливада 4	ливада				Закуп	0,0953
3557											0,0953
3558	Шарбановац	БУЦУМЕТ	88	2152	ливада 4	ливада				Закуп	0,1033
3558											0,1033
3559	Шарбановац	БУЦУМЕТ	88	2145	ливада 4	ливада				Закуп	0,3810
3559											0,3810
3560	Шарбановац	БУЦУМЕТ	88	2146	ливада 4	ливада				Закуп	0,1344
3560											0,1344
3561	Шарбановац	БУЦУМЕТ	1401	2168	ливада 4	ливада				Закуп	0,0973
3561											0,0973
3562	Шарбановац	БУЦУМЕТ	88	2163	ливада 4	ливада				Закуп	0,0215
3562											0,0215
3563	Шарбановац	КРАЈИНА	88	1376	ливада 4	ливада				Закуп	0,1565
3563											0,1565
3564	Шарбановац	КРАЈИНА	1140	1366	њива 6	њива				Закуп	0,0360
3564											0,0360
3565	Шарбановац	КРАЈИНА	88	1354	ливада 4	ливада				Закуп	0,2163
3565											0,2163
3566	Шарбановац	БУЦУМЕТ	1401	1282	ливада 4	ливада				Закуп	0,0229
3566											0,0229
3567	Шарбановац	ЦЕРЈЕ	88	1319	ливада 4	ливада				Закуп	0,0918
3567											0,0918
3568	Шарбановац	ЦЕРЈЕ	646	1299	њива 6	њива				Закуп	0,3072

3586	Шарбановац	КРАЈИНА	952	1359	њива 6	њива				Закуп	0,0824
3586											0,0824
3587	Шарбановац	КРАЈИНА	1401	1387	њива 6	њива				Закуп	0,0226
3587											0,0226
3588	Шарбановац	КРАЈИНА	88	1397	ливада 4	ливада				Закуп	0,0704
3588											0,0704
3589	Шарбановац	ДУВЕР	1401	1430	ливада 4	ливада				Закуп	0,0925
3589											0,0925
3590	Шарбановац	ДУВЕР	88	1427	ливада 4	ливада				Закуп	0,0550
3590											0,0550
3591	Шарбановац	ДУВЕР	1401	1470	њива 6	њива				Закуп	0,2160
3591											0,2160
3592	Шарбановац	ПЛАНДИ	807	5362	пашњак 5	пашњак				Закуп	0,0540
3592											0,0540
3593	Шарбановац	ПЛАНДИ	88	5386	пашњак 5	пашњак				Закуп	0,2958
3593											0,2958
3594	Шарбановац	ПЛАНДИ	1401	5407	пашњак 5	пашњак				Закуп	0,1254
3594											0,1254
3595	Шарбановац	ПЛАНДИ	646	5408	пашњак 5	пашњак				Закуп	0,1011
3595											0,1011
3596	Шарбановац	ПЛАНДИ	646	5409	ливада 4	ливада				Закуп	0,0893
3596											0,0893
3597	Шарбановац	ПЛАНДИ	1401	5410	пашњак 5	пашњак				Закуп	0,1019
3597											0,1019
3598	Шарбановац	ПЛАНДИ	348	5426	ливада 5	ливада				Закуп	0,2269
3598											0,2269
3599	Шарбановац	ПЛАНДИ	88	5435	њива 7	њива				Закуп	0,1079
3599											0,1079
3600	Шарбановац	ПЛАНДИ	1401	5476	њива 6	њива				Закуп	0,2458
3600											0,2458
3601	Шарбановац	ГОРЊИ	1401	5484	пашњак 6	пашњак				Закуп	0,1778
3601											0,1778
3602	Шарбановац	ГОРЊИ	493	5480	њива 6	њива				Закуп	0,0528
3602											0,0528
3603	Шарбановац	ПЛАНДИ	646	5399	ливада 4	ливада				Закуп	0,0935

3638	Шарбановац	МАСТИНЕ	1401	898	пашњак 5	пашњак				Закуп	0,6113
3638											0,6113
3639	Шарбановац	МАСТИНЕ	1401	961	пашњак 7	пашњак				Закуп	0,3377
3639											0,3377
3640	Шарбановац	МАСТИНЕ	88	947	пашњак 7	пашњак				Закуп	0,4796
3640											0,4796
3641	Шарбановац	МАСТИНЕ	88	949	ливада 4	ливада				Закуп	0,0764
3641											0,0764
3642	Шарбановац	МАСТИНЕ	88	948	ливада 5	ливада				Закуп	0,1199
3642											0,1199
3643	Шарбановац	МАСТИНЕ	88	999	ливада 5	ливада				Закуп	0,3397
3643											0,3397
3644	Шарбановац	МАСТИНЕ	88	998	ливада 5	ливада				Закуп	0,0540
3644											0,0540
3645	Шарбановац	МАСТИНЕ	646	956	ливада 4	ливада				Закуп	0,0360
3645											0,0360
3646	Шарбановац	КРАЈИНА	646	1028	ливада 5	ливада				Закуп	0,0906
3646											0,0906
3647	Шарбановац	КРАЈИНА	1401	1026	ливада 5	ливада				Закуп	0,1436
3647											0,1436
3648	Шарбановац	КРАЈИНА	88	1025	пашњак 5	пашњак				Закуп	0,0771
3648											0,0771
3649	Шарбановац	КРАЈИНА	646	1139	пашњак 6	пашњак				Закуп	0,0756
3649											0,0756
3650	Шарбановац	КРАЈИНА	646	1137	пашњак 6	пашњак				Закуп	0,1197
3650											0,1197
3651	Шарбановац	КРАЈИНА	646	1141	пашњак 6	пашњак				Закуп	0,1483
3651											0,1483
3652	Шарбановац	КРАЈИНА	1401	1142	пашњак 7	пашњак				Закуп	0,3325
3652											0,3325
3653	Шарбановац	КРАЈИНА	1401	1147	пашњак 6	пашњак				Закуп	0,1362
3653											0,1362
3654	Шарбановац	КРАЈИНА	1401	1145	пашњак 6	пашњак				Закуп	0,2163
3654											0,2163
3655	Шарбановац	КРАЈИНА	88	1146	ливада 5	ливада				Закуп	0,1582

3655												0,1582
3656	Шарбановац	КРАЈИНА	811	1130	ливада 5	ливада				Закуп		0,0631
3656												0,0631
3657	Шарбановац	КРАЈИНА	88	1126	њива 6	њива				Закуп		0,0971
3657												0,0971
3658	Шарбановац	КРАЈИНА	88	1123	ливада 5	ливада				Закуп		0,0766
3658												0,0766
3659	Шарбановац	КРАЈИНА	88	1062	ливада 4	ливада				Закуп		0,0155
3659												0,0155
3660	Шарбановац	КРАЈИНА	88	1074	ливада 4	ливада				Закуп		0,2922
3660												0,2922
3661	Шарбановац	КРАЈИНА	88	1066	пашњак 5	пашњак				Закуп		0,0931
3661												0,0931
3662	Шарбановац	КРАЈИНА	88	1070	њива 6	њива				Закуп		0,1361
3662												0,1361
3663	Шарбановац	ЦЕРЈЕ	88	1164	ливада 4	ливада				Закуп		0,1152
3663												0,1152
3664	Шарбановац	ГОРЊИ	1401	6581	ливада 4	ливада				Закуп		0,1201
3664												0,1201
3665	Шарбановац	ГОРЊИ	88	6572	ливада 4	ливада				Закуп		0,0462
3665												0,0462
3666	Шарбановац	ГОРЊИ	372	6573	ливада 4	ливада				Закуп		0,0618
3666												0,0618
3667	Шарбановац	КРАЈИНА	88	1009	ливада 4	ливада				Закуп		0,0420
3667												0,0420
3668	Шарбановац	КРАЈИНА	372	1008	ливада 4	ливада				Закуп		0,0390
3668												0,0390
3669	Шарбановац	КРАЈИНА	88	1007	пашњак 5	пашњак				Закуп		0,3003
3669												0,3003
3670	Шарбановац	КРАЈИНА	88	1032	ливада 4	ливада				Закуп		0,0485
3670	Шарбановац	КРАЈИНА	88	1035	пашњак 4	пашњак				Закуп		0,0510
3670												0,0995
3671	Шарбановац	ЦЕРЈЕ	88	6518	њива 6	њива				Закуп		0,1702
3671												0,1702
3672	Шарбановац	ЦЕРЈЕ	1401	6509	ливада 4	ливада				Закуп		0,1680

3689	Шарбановац	ПЛАДИ	646	5734	њива 6	њива				Закуп	0,1979
3689	Шарбановац	ПЛАДИ	1401	5731	њива 6	њива				Закуп	0,0105
3689											0,2084
3690	Шарбановац	ПЛАДИ	88	5769	њива 6	њива				Закуп	0,1537
3690											0,1537
3691	Шарбановац	ПЛАДИ	88	5765	њива 6	њива				Закуп	0,1378
3691	Шарбановац	ПЛАДИ	88	5771	њива 6	њива				Закуп	0,3614
3691											0,4992
3692	Шарбановац	ПЛАДИ	88	5663	ливада 5	ливада				Закуп	0,0925
3692	Шарбановац	ПЛАДИ	1401	5662	пашњак 5	пашњак				Закуп	0,0605
3692											0,1530
3693	Шарбановац	ПЛАДИ	646	5778	пашњак 5	пашњак				Закуп	0,3494
3693											0,3494
3694	Шарбановац	ГОРЊИ	1401	10971	њива 6	њива				Закуп	0,0262
3694											0,0262
3695	Шарбановац	ГОРЊИ	1401	10966	њива 6	њива				Закуп	0,0563
3695											0,0563
3696	Шарбановац	ЛАГУШЕВ	88	12312	пашњак 4	пашњак				Закуп	0,0705
3696											0,0705
3697	Шарбановац	РАДИНА	1401	12390	њива 5	њива				Закуп	0,0351
3697	Шарбановац	РАДИНА	1401	12391	њива 5	њива				Закуп	0,0761
3697											0,1112
3698	Шарбановац	РАДИНА	646	12380	пашњак 4	пашњак				Закуп	0,1285
3698											0,1285
3699	Шарбановац	РАДИНА	88	12474	пашњак 4	пашњак				Закуп	0,1422
3699											0,1422
3700	Шарбановац	РАДИНА	1401	12490	њива 5	њива				Закуп	0,1062
3700											0,1062
3701	Шарбановац	РАДИНА	1401	12494	њива 5	њива				Закуп	0,2824
3701											0,2824
3702	Шарбановац	РАДИНА	1401	12500	пашњак 4	пашњак				Закуп	0,0931
3702											0,0931
3703	Шарбановац	РАДИНА	88	12503	пашњак 4	пашњак				Закуп	0,0356
3703											0,0356
3704	Шарбановац	РАДИНА	1168	12509	њива 5	њива				Закуп	0,0572

3720	Шарбанавац	РАДОВЦИ	796	4462/1	ливада 4	ливада				Закуп	0,0405
3720											0,0405
3721	Шарбанавац	РАДОВЦИ	796	4461	ливада 4	ливада				Закуп	0,0779
3721											0,0779
3722	Шарбанавац	РАДОВЦИ	796	4460	ливада 4	ливада				Закуп	0,0366
3722											0,0366
3723	Шарбанавац	РАДОВЦИ	796	4459	воћњак 4	воћњак				Закуп	0,0546
3723											0,0546
3724	Шарбанавац	РАДОВЦИ	88	4465	ливада 4	ливада				Закуп	0,0165
3724											0,0165
3725	Шарбанавац	РАДОВЦИ	796	4467	ливада 4	ливада				Закуп	0,1182
3725											0,1182
3726	Шарбанавац	РАДОВЦИ	796	4466/2	ливада 4	ливада				Закуп	0,0891
3726											0,0891
3727	Шарбанавац	БАНУР	88	333	ливада 6	ливада				Закуп	0,0496
3727											0,0496
3728	Шарбанавац	БАНУР	88	336	њива 6	њива				Закуп	0,0536
3728											0,0536
3729	Шарбанавац	БАНУР	88	335	њива 6	њива				Закуп	0,0431
3729											0,0431
3730	Шарбанавац	БАНУР	88	334	њива 6	њива				Закуп	0,0446
3730											0,0446
3731	Шарбанавац	БАНУР	88	340	ливада 6	ливада				Закуп	0,0195
3731											0,0195
3732	Шарбанавац	БАНУР	88	339	ливада 6	ливада				Закуп	0,0206
3732											0,0206
3733	Шарбанавац	БАНУР	586	329	ливада 6	ливада				Закуп	0,0496
3733											0,0496
3734	Шарбанавац	БАНУР	1375	1643/1	њива 6	њива				Закуп	0,4490
3734											0,4490
3735	Шарбанавац	БАНУР	646	1647	њива 6	њива				Закуп	0,1954
3735											0,1954
3736	Шарбанавац	БАНУР	1401	1653	њива 6	њива				Закуп	0,0403
3736											0,0403
3737	Шарбанавац	БАНУР	646	1654	њива 6	њива				Закуп	0,0199

3755	Шарбановац	БУДИМИР	1401	1634	њива 6	њива				Закуп	0,0070
3755											0,0070
3756	Шарбановац	БУДИМИР	88	2126/1	ливада 5	ливада				Закуп	0,1046
3756											0,1046
3757	Шарбановац	БУДИМИР	88	2128/2	ливада 5	ливада				Закуп	0,0952
3757											0,0952
3758	Шарбановац	БУДИМИР	1401	2113	ливада 5	ливада				Закуп	0,0748
3758											0,0748
3759	Шарбановац	БУДИМИР	1401	2110	ливада 5	ливада				Закуп	0,0391
3759											0,0391
3760	Шарбановац	БУДИМИР	1401	2108	ливада 5	ливада				Закуп	0,0371
3760											0,0371
3761	Шарбановац	БУДИМИР	88	2067	њива 6	њива				Закуп	0,0722
3761											0,0722
3762	Шарбановац	БУДИМИР	88	2345	пашњак 5	пашњак				Закуп	0,0740
3762											0,0740
3763	Шарбановац	БУДИМИР	88	2342	ливада 4	ливада				Закуп	0,0360
3763	Шарбановац	БУДИМИР	88	2342	њива 6	њива				Закуп	0,0999
3763											0,1359
3764	Шарбановац	ГОРЊИ	646	2341	пашњак 5	пашњак				Закуп	0,1488
3764											0,1488
3765	Шарбановац	БУДИМИР	88	2386	њива 6	њива				Закуп	0,0799
3765											0,0799
3766	Шарбановац	БУДИМИР	1401	5237	пашњак 5	пашњак				Закуп	0,0599
3766											0,0599
3767	Шарбановац	БУДИМИР	1401	1966	пашњак 5	пашњак				Закуп	0,0812
3767											0,0812
3768	Шарбановац	БУДИМИР	646	1971	њива 6	њива				Закуп	0,0586
3768	Шарбановац	БУДИМИР	646	1971	пашњак 5	пашњак				Закуп	0,0642
3768											0,1228
3769	Шарбановац	БУДИМИР	1401	1999	њива 6	њива				Закуп	0,2678
3769											0,2678
3770	Шарбановац	ГЛАМЕЈА	372	1927	ливада 5	ливада				Закуп	0,0576
3770											0,0576
3771	Шарбановац	ГЛАМЕЈА	1057	1941	ливада 5	ливада				Закуп	0,0467

3771											0,0467
3772	Шарбановац	ГЛАМЕЈА	1056	1940	њива 6	њива				Закуп	0,0207
3772											0,0207
3773	Шарбановац	ЗАБРДЕ	646	2496	њива 4	њива				Закуп	0,0175
3773											0,0175
3774	Шарбановац	ЗАБРДЕ	1401	2504	њива 4	њива				Закуп	0,0280
3774											0,0280
3775	Шарбановац	ЗАБРДЕ	88	2503	њива 4	њива				Закуп	0,0090
3775											0,0090
3776	Шарбановац	ЗАБРДЕ	88	2494	пашњак 6	пашњак				Закуп	0,2230
3776											0,2230
3777	Шарбановац	ГОРЊИ	1401	2427	њива 6	њива				Закуп	0,0828
3777											0,0828
3778	Шарбановац	ЗАБРДЕ	88	2488	пашњак 6	пашњак				Закуп	0,4066
3778											0,4066
3779	Шарбановац	ЗАБРДЕ	646	2486	пашњак 6	пашњак				Закуп	0,1610
3779											0,1610
3780	Шарбановац	ЗАБРДЕ	88	2487	пашњак 6	пашњак				Закуп	0,1308
3780											0,1308
3781	Шарбановац	ЗАБРДЕ	88	3305	пашњак 6	пашњак				Закуп	0,1502
3781											0,1502
3782	Шарбановац	ЗАБРДЕ	88	3308	њива 6	њива				Закуп	0,3184
3782											0,3184
3783	Шарбановац	ЗАБРДЕ	88	3288	пашњак 6	пашњак				Закуп	0,1482
3783											0,1482
3784	Шарбановац	ЗАБРДЕ	969	3329	њива 6	њива				Закуп	0,1571
3784											0,1571
3785	Шарбановац	ЗАБРДЕ	1401	3342	пашњак 5	пашњак				Закуп	0,2869
3785											0,2869
3786	Шарбановац	ЗАБРДЕ	88	3406	њива 6	њива				Закуп	0,2231
3786											0,2231
3787	Шарбановац	ЗАБРДЕ	646	3233	њива 6	њива				Закуп	0,1324
3787											0,1324
3788	Шарбановац	ЗАБРДЕ	646	3221	њива 7	њива				Закуп	0,1866
3788	Шарбановац	ЗАБРДЕ	646	3221	пашњак 5	пашњак				Закуп	0,0712

3806	Шарбановац	СТАРО	88	3788	пашњак 5	пашњак				Закуп	0,0644
3806											0,0644
3807	Шарбановац	ЗАБРДЕ	88	3472	пашњак 6	пашњак				Закуп	0,0547
3807											0,0547
3808	Шарбановац	РАЂЕВА	88	6125	њива 4	њива				Закуп	0,0100
3808											0,0100
3809	Шарбановац	РАЂЕВА	88	6133	њива 4	њива				Закуп	0,0095
3809											0,0095
3810	Шарбановац	РАЂЕВА	796	6123	њива 6	њива				Закуп	9,0000
3810											9,0000
3811	Шарбановац	РАВНИШТ	88	6012	пашњак 4	пашњак				Закуп	0,4181
3811											0,4181
3812	Шарбановац	ПОПОВА	88	6007	њива 6	њива				Закуп	0,0860
3812											0,0860
3813	Шарбановац	ПОПОВА	88	5995	њива 6	њива				Закуп	0,0155
3813											0,0155
3814	Шарбановац	ПОПОВА	88	5928	њива 6	њива				Закуп	0,0071
3814											0,0071
3815	Шарбановац	ПОПОВА	88	5921	воћњак 4	воћњак				Закуп	0,0255
3815											0,0255
3816	Шарбановац	ПОПОВА	1144	5894/1	њива 6	њива				Закуп	0,0740
3816											0,0740
3817	Шарбановац	ПОПОВА	88	6265	ливада 4	ливада				Закуп	0,0043
3817											0,0043
3818	Шарбановац	ПОПОВА	88	6267	ливада 4	ливада				Закуп	0,0335
3818											0,0335
3819	Шарбановац	ГОРЊИ	1401	6067	њива 5	њива				Закуп	0,0095
3819											0,0095
3820	Шарбановац	РАВНИШТ	88	6059	њива 5	њива				Закуп	0,0121
3820											0,0121
3821	Шарбановац	ПЛАНДИ	493	5315	њива 6	њива				Закуп	0,0494
3821											0,0494
3822	Шарбановац	ПЛАНДИ	88	5326	њива 6	њива				Закуп	0,2500
3822											0,2500
3823	Шарбановац	ГОРЊИ	88	5865	њива 7	њива				Закуп	0,1178

3823											0,1178
3824	Шарбановац	ПЛАНДИ	88	5334	њива 6	њива				Закуп	0,4060
3824											0,4060
3825	Шарбановац	СТАРО	1401	3680	воћњак 4	воћњак				Закуп	0,0548
3825											0,0548
3826	Шарбановац	СТАРО	88	3723	њива 5	њива				Закуп	0,1058
3826											0,1058
3827	Шарбановац	СТАРО	88	3752	воћњак 4	воћњак				Закуп	0,0541
3827											0,0541
3828	Шарбановац	СТАРО	646	3756	ливада 4	ливада				Закуп	0,0614
3828											0,0614
3829	Шарбановац	СТАРО	88	3730	пашњак 5	пашњак				Закуп	0,0769
3829											0,0769
3830	Шарбановац	ГОРЊИ	88	3909	пашњак 5	пашњак				Закуп	0,1597
3830											0,1597
3831	Шарбановац	ГОРЊИ	88	3854	пашњак 5	пашњак				Закуп	0,1019
3831											0,1019
3832	Шарбановац	ГОРЊИ	88	3867	пашњак 5	пашњак				Закуп	0,0530
3832											0,0530
3833	Шарбановац	ГОРЊИ	1401	3866	воћњак 4	воћњак				Закуп	0,0539
3833											0,0539
3834	Шарбановац	ГОРЊИ	1401	3902	пашњак 4	пашњак				Закуп	0,1498
3834											0,1498
3835	Шарбановац	СЕЛО	88	4670	пашњак 5	пашњак				Закуп	0,0360
3835											0,0360
3836	Шарбановац	СЕЛО	88	4790	пашњак 5	пашњак				Закуп	0,0217
3836											0,0217
3837	Шарбановац	СЕЛО	646	4788	пашњак 5	пашњак				Закуп	0,0381
3837											0,0381
3838	Шарбановац	ГОРЊИ	88	4817	пашњак 5	пашњак				Закуп	0,0211
3838											0,0211
3839	Шарбановац	ВИРОВИ	88	7246	воћњак 4	воћњак				Закуп	0,0105
3839											0,0105
3840	Шарбановац	ВИРОВИ	88	7254	ливада 4	ливада				Закуп	0,0040
3840	Шарбановац	ВИРОВИ	88	7255	ливада 4	ливада				Закуп	0,0100

3857	Шарбановац	ВИРОВИ	88	7011	пашњак 4	пашњак				Закуп	0,0914
3857											0,0914
3858	Шарбановац	ВИРОВИ	646	7004	пашњак 4	пашњак				Закуп	0,1009
3858	Шарбановац	ВИРОВИ	1401	7002	пашњак 4	пашњак				Закуп	0,1827
3858	Шарбановац	ВИРОВИ	1401	7003	пашњак 4	пашњак				Закуп	0,1365
3858											0,4201
3859	Шарбановац	ВИРОВИ	646	7000	пашњак 5	пашњак				Закуп	0,3393
3859	Шарбановац	ВИРОВИ	1401	7001	ливада 4	ливада				Закуп	0,1586
3859											0,4979
3860	Шарбановац	ВИРОВИ	88	6991	њива 6	њива				Закуп	0,2028
3860	Шарбановац	ВИРОВИ	88	6991	пашњак 5	пашњак				Закуп	0,1044
3860											0,3072
3861	Шарбановац	ВИРОВИ	646	6999	њива 6	њива				Закуп	0,2550
3861											0,2550
3862	Шарбановац	ВИРОВИ	1401	7359	пашњак 4	пашњак				Закуп	0,1944
3862											0,1944
3863	Шарбановац	МАСТИНЕ	1401	733	ливада 5	ливада				Закуп	0,0828
3863											0,0828
3864	Шарбановац	КУСИ	646	113	пашњак 7	пашњак				Закуп	0,1876
3864											0,1876
3865	Шарбановац	МАСТИНЕ	1401	828	ливада 5	ливада				Закуп	0,1664
3865											0,1664
3866	Шарбановац	МАСТИНЕ	1401	786	ливада 5	ливада				Закуп	0,0964
3866											0,0964
3867	Шарбановац	МАСТИНЕ	1401	787	ливада 5	ливада				Закуп	0,0612
3867											0,0612
3868	Шарбановац	МАСТИНЕ	1401	775	ливада 5	ливада				Закуп	0,0447
3868											0,0447
3869	Шарбановац	МАСТИНЕ	646	774	ливада 5	ливада				Закуп	0,0270
3869											0,0270
3870	Шарбановац	МАСТИНЕ	1401	770	ливада 5	ливада				Закуп	0,2320
3870											0,2320
3871	Шарбановац	МАСТИНЕ	1401	793	ливада 5	ливада				Закуп	0,1847
3871											0,1847
3872	Шарбановац	МАСТИНЕ	88	802	ливада 5	ливада				Закуп	0,2710

3890	Шарбановац	КУСИ	646	24	пашњак 7	пашњак				Закуп	0,4195
3890											0,4195
3891	Шарбановац	КУСИ	646	25	пашњак 7	пашњак				Закуп	0,3876
3891											0,3876
3892	Шарбановац	КУСИ	646	109	пашњак 7	пашњак				Закуп	0,2455
3892											0,2455
3893	Шарбановац	КУСИ	646	110	пашњак 7	пашњак				Закуп	0,1198
3893											0,1198
3894	Шарбановац	КУСИ	646	115	пашњак 7	пашњак				Закуп	0,2276
3894											0,2276
3895	Шарбановац	КУСИ	88	116	пашњак 7	пашњак				Закуп	0,3094
3895											0,3094
3896	Шарбановац	КУСИ	646	118	пашњак 7	пашњак				Закуп	0,2116
3896											0,2116
3897	Шарбановац	ГОЛА	1401	208	ливада 6	ливада				Закуп	0,1717
3897											0,1717
3898	Шарбановац	ГОЛА	646	207	пашњак 7	пашњак				Закуп	0,2037
3898											0,2037
3899	Шарбановац	ГОЛА	646	209	ливада 6	ливада				Закуп	0,1398
3899											0,1398
3900	Шарбановац	ГОЛА	646	210	ливада 6	ливада				Закуп	0,1219
3900											0,1219
3901	Шарбановац	ЛАКШОР	1009	205	пашњак 7	пашњак				Закуп	0,0494
3901											0,0494
3902	Шарбановац	ЛАКШОР	646	156	пашњак 7	пашњак				Закуп	0,0588
3902											0,0588
3903	Шарбановац	ЛАКШОР	1401	157	пашњак 7	пашњак				Закуп	0,1514
3903											0,1514
3904	Шарбановац	ЛАКШОР	646	158	пашњак 7	пашњак				Закуп	0,1236
3904											0,1236
3905	Шарбановац	ЛАКШОР	646	155	ливада 6	ливада				Закуп	0,2032
3905											0,2032
3906	Шарбановац	ЛАКШОР	1401	154	ливада 6	ливада				Закуп	0,1155
3906											0,1155
3907	Шарбановац	ЛАКШОР	646	153	ливада 6	ливада				Закуп	0,2013

3925	Шарбановац	ТРШЕВИН	88	7448	њива 7	њива				Закуп	0,0696
3925											0,0696
3926	Шарбановац	ТРШЕВИН	1017	7445	пашњак 5	пашњак				Закуп	0,2468
3926											0,2468
3927	Шарбановац	ТРШЕВИН	88	7443	пашњак 5	пашњак				Закуп	0,0180
3927											0,0180
3928	Шарбановац	ТРШЕВИН	88	7442	пашњак 5	пашњак				Закуп	0,0053
3928											0,0053
3929	Шарбановац	ТРШЕВИН	88	7430	пашњак 4	пашњак				Закуп	0,1326
3929											0,1326
3930	Шарбановац	ТРШЕВИН	1147	7431	пашњак 4	пашњак				Закуп	0,2430
3930											0,2430
3931	Шарбановац	ТРШЕВИН	88	7427	пашњак 4	пашњак				Закуп	0,1159
3931											0,1159
3932	Шарбановац	ВИРОВИ	88	7377	њива 6	њива				Закуп	0,1727
3932											0,1727
3933	Шарбановац	ГЛАДНИК	88	6960	њива 7	њива				Закуп	0,1282
3933											0,1282
3934	Шарбановац	ГЛАДНИК	646	6959	пашњак 5	пашњак				Закуп	0,1923
3934											0,1923
3935	Шарбановац	ГЛАДНИК	88	6958	пашњак 5	пашњак				Закуп	0,1762
3935											0,1762
3936	Шарбановац	ГЛАДНИК	88	6946	пашњак 4	пашњак				Закуп	0,1522
3936											0,1522
3937	Шарбановац	ГЛАДНИК	646	6942	ливада 4	ливада				Закуп	0,3625
3937											0,3625
3938	Шарбановац	ГЛАДНИК	88	6964	пашњак 5	пашњак				Закуп	0,5427
3938											0,5427
3939	Шарбановац	ГЛАДНИК	88	6969	њива 6	њива				Закуп	0,1101
3939											0,1101
3940	Шарбановац	ГЛАДНИК	372	6938	пашњак 5	пашњак				Закуп	0,2802
3940											0,2802
3941	Шарбановац	ГЛАДНИК	88	6939	њива 6	њива				Закуп	0,4824
3941											0,4824
3942	Шарбановац	ГЛАДНИК	372	6937	њива 6	њива				Закуп	0,1161

3960	Шарбановац	СЕЛИШТЕ	796	2984	њива 5	њива				Закуп	0,1138
3960											0,1138
3961	Шарбановац	СЕЛИШТЕ	1401	2999	њива 6	њива				Закуп	0,1803
3961											0,1803
3962	Шарбановац	СЕЛИШТЕ	88	3010	пашњак 4	пашњак				Закуп	0,1079
3962											0,1079
3963	Шарбановац	СЕЛИШТЕ	796	3052	њива 5	њива				Закуп	0,0585
3963											0,0585
3964	Шарбановац	СЕЛИШТЕ	796	2947	њива 5	њива				Закуп	0,0190
3964											0,0190
3965	Шарбановац	СЕЛИШТЕ	88	2958	њива 5	њива				Закуп	0,0756
3965											0,0756
3966	Шарбановац	СЕЛИШТЕ	1401	2918	ливада 4	ливада				Закуп	0,0622
3966											0,0622
3967	Шарбановац	ВАРНОВИ	1401	3199	воћњак 4	воћњак				Закуп	0,0640
3967											0,0640
3968	Шарбановац	СЕЛИШТЕ	88	3134	пашњак 5	пашњак				Закуп	0,0300
3968											0,0300
3969	Шарбановац	ВАРНОВИ	646	3952	пашњак 6	пашњак				Закуп	0,1138
3969											0,1138
3970	Шарбановац	ВАРНОВИ	88	3953	пашњак 5	пашњак				Закуп	0,1028
3970											0,1028
3971	Шарбановац	СЕЛИШТЕ	88	3099	пашњак 6	пашњак				Закуп	0,0881
3971											0,0881
3972	Шарбановац	ВАРНОВИ	88	3957	њива 6	њива				Закуп	0,0255
3972											0,0255
3973	Шарбановац	СЕЛИШТЕ	88	4000	ливада 4	ливада				Закуп	0,0430
3973											0,0430
3974	Шарбановац	РАДОВЦИ	796	4466/1	ливада 4	ливада				Закуп	0,1391
3974											0,1391
3975	Шарбановац	МАЛИ	1375	4334	ливада 4	ливада				Закуп	0,2252
3975											0,2252
3976	Шарбановац	МАЛИ	372	8148	њива 4	њива				Закуп	0,0943
3976											0,0943
3977	Шарбановац	МАЛИ	372	8177	њива 4	њива				Закуп	0,0357

3995	Шарбановац	У СТЕНУ	88	8483	њива 5	њива				Закуп	0,0607
3995											0,0607
3996	Шарбановац	У СТЕНУ	88	8493	њива 5	њива				Закуп	0,2053
3996											0,2053
3997	Шарбановац	СРБИН	88	9748	њива 5	њива				Закуп	0,1062
3997											0,1062
3998	Шарбановац	СРБИН	1401	9750	њива 4	њива				Закуп	0,0200
3998											0,0200
3999	Шарбановац	ЛОЈЗАНА	88	9768	њива 4	њива				Закуп	0,0747
3999											0,0747
4000	Шарбановац	ГОРЊИ	1401	10924	њива 5	њива				Закуп	0,1506
4000											0,1506
4001	Шарбановац	ЛОЈЗАНА	372	9675	њива 4	њива				Закуп	0,1742
4001											0,1742
4002	Шарбановац	РАЉЕВИЦ	88	4055	пашњак 4	пашњак				Закуп	0,2252
4002											0,2252
4003	Шарбановац	ЛОЈЗАНА	1168	9515	њива 4	њива				Закуп	0,0528
4003											0,0528
4004	Шарбановац	ЛОЈЗАНА	1168	9514	њива 4	њива				Закуп	0,0273
4004											0,0273
4005	Шарбановац	ЛОЈЗАНА	1401	9595	њива 4	њива				Закуп	0,0397
4005											0,0397
4006	Шарбановац	ЛОЈЗАНА	1168	9656	њива 4	њива				Закуп	0,0095
4006											0,0095
4007	Шарбановац	ЛОЈЗАНА	1148	9592	виноград 3	виноград				Закуп	0,0579
4007											0,0579
4008	Шарбановац	ЛОЈЗАНА	88	9625	виноград 3	виноград				Закуп	0,0196
4008											0,0196
4009	Шарбановац	ЛОЈЗАНА	88	9584	ливада 3	ливада				Закуп	0,0197
4009											0,0197
4010	Шарбановац	ЛАДАНЦИ	1322	9894	њива 3	њива				Закуп	0,0385
4010											0,0385
4011	Шарбановац	ГОРЊИ	88	10015	њива 3	њива				Закуп	0,0030
4011											0,0030
4012	Шарбановац	ГОРЊИ	88	10099	пашњак 4	пашњак				Закуп	0,0531

4047	Шарбановац	ПАДИНА	646	32	пашњак 7	пашњак				Закуп	0,1242
4047											0,1242
4048	Шарбановац	У СТЕНУ	88	8399	виноград 2	виноград				Закуп	0,0448
4048											0,0448
4049	Шарбановац	ТРШЕВИН	88	7523	ливада 5	ливада				Закуп	0,1033
4049											0,1033
4050	Шарбановац	СЕЛИШТЕ	88	2822	ливада 6	ливада				Закуп	0,0610
4050											0,0610
4051	Шарбановац	АРАНЂЕЛ	88	1750	ливада 5	ливада				Закуп	0,0065
4051											0,0065
4052	Шарбановац	ЈАВОР	88	61	пашњак 7	пашњак				Закуп	0,1817
4052											0,1817
4053	Шарбановац	МАДАРОВ	1401	8914/1	њива 3	њива				Закуп	0,0412
4053											0,0412
4054	Шарбановац	ДУВЕР	731	1582	ливада 4	ливада				Закуп	0,0507
4054											0,0507
4055	Шарбановац	ГЛАМЕЈА	1326	2706	њива 6	њива				Закуп	0,0275
4055											0,0275
4056	Шарбановац	ЈАВОР	1401	586	пашњак 7	пашњак				Закуп	0,2464
4056											0,2464
4057	Шарбановац	ДУВЕР	88	1583	ливада 4	ливада				Закуп	0,1805
4057											0,1805
4058	Шарбановац	ЗАБЕА	88	2845	пашњак 6	пашњак				Закуп	0,0514
4058											0,0514
4059	Шарбановац	СВРДО	1401	9106	њива 4	њива				Закуп	0,0196
4059											0,0196
4060	Шарбановац	МАДАРОВ	1401	8922	њива 3	њива				Закуп	0,0826
4060											0,0826
4061	Шарбановац	ГЛАМЕЈА	88	2679	њива 6	њива				Закуп	0,2797
4061											0,2797
4062	Шарбановац	СТОЈИНЦ	646	6768	пашњак 6	пашњак				Закуп	0,0608
4062											0,0608
4063	Шарбановац	БАРАНЕ	1401	2619	њива 7	њива				Закуп	0,2759
4063											0,2759
4064	Шарбановац	ЈАВОР	646	60	пашњак 7	пашњак				Закуп	0,1658

4082	Шарбановац	РАЉЕВИЦ	1401	4209	пашњак 5	пашњак				Закуп	0,0400
4082											0,0400
4083	Шарбановац	СЕЛО	88	4666	пашњак 4	пашњак				Закуп	0,0116
4083											0,0116
4084	Шарбановац	КРУШАР	88	9085	пашњак 4	пашњак				Закуп	0,2657
4084											0,2657
4085	Шарбановац	ЛОЈЗАНА	88	9781	њива 4	њива				Закуп	0,0270
4085											0,0270
4086	Шарбановац	ОБРШИН	88	9357	ливада 3	ливада				Закуп	0,0175
4086											0,0175
4087	Шарбановац	ГОРЊИ	1401	10454	ливада 4	ливада				Закуп	0,1112
4087											0,1112
4088	Шарбановац	ГОРЊИ	1401	10205	ливада 4	ливада				Закуп	0,0291
4088											0,0291
4089	Шарбановац	ЈАВОР	1115	591	пашњак 7	пашњак				Закуп	0,5192
4089											0,5192
4090	Шарбановац	РАЉЕВИЦ	1401	4208	пашњак 5	пашњак				Закуп	0,0704
4090											0,0704
4091	Шарбановац	ЛАГУШЕВ	88	12204	ливада 4	ливада				Закуп	0,1566
4091											0,1566
4092	Шарбановац	ЗАБЕА	88	2846	пашњак 5	пашњак				Закуп	0,0609
4092											0,0609
4093	Шарбановац	ЗАБЕА	88	2779	пашњак 6	пашњак				Закуп	0,1428
4093											0,1428
4094	Шарбановац	ДУВЕР	88	1588	пашњак 5	пашњак				Закуп	0,5054
4094											0,5054
4095	Шарбановац	РАЉЕВИЦ	761	4210	пашњак 5	пашњак				Закуп	0,0150
4095											0,0150
4096	Шарбановац	ГЛАМЕЈА	1401	2734	пашњак 5	пашњак				Закуп	0,1356
4096											0,1356
4097	Шарбановац	РАЉЕВИЦ	1401	4183	ливада 4	ливада				Закуп	0,0095
4097											0,0095
4098	Шарбановац	СЕЛИШТЕ	88	3017	ливада 5	ливада				Закуп	0,0215
4098											0,0215
4099	Шарбановац	ГОРЊИ	372	8304	њива 5	њива				Закуп	0,1851

4117	Шарбановац	ГЛАМЕЈА	88	2745	њива 6	њива				Закуп	0,1990
4117											0,1990
4118	Шарбановац	У СТЕНУ	88	8318	њива 5	њива				Закуп	0,0880
4118											0,0880
4119	Шарбановац	У СТЕНУ	372	8359	њива 4	њива				Закуп	0,0814
4119											0,0814
4120	Шарбановац	ЗАБЕА	88	2762	ливада 5	ливада				Закуп	0,0280
4120											0,0280
4121	Шарбановац	ЈАВОР	88	44	пашњак 7	пашњак				Закуп	0,3787
4121											0,3787
4122	Шарбановац	РАЉЕВИЦ	1401	4080/3	њива 6	њива				Закуп	0,2497
4122											0,2497
4123	Шарбановац	ДУВЕР	88	1590	ливада 4	ливада				Закуп	0,0622
4123											0,0622
4124	Шарбановац	ЦЕРЈЕ	1401	1239	ливада 4	ливада				Закуп	0,0394
4124											0,0394
4125	Шарбановац	ГЛАМЕЈА	1283	2728	ливада 6	ливада				Закуп	0,0177
4125											0,0177
4126	Шарбановац	ЗАБЕА	646	2781	пашњак 6	пашњак				Закуп	0,1045
4126											0,1045
4127	Шарбановац	РАЉЕВИЦ	372	4227	њива 5	њива				Закуп	0,0815
4127											0,0815
4128	Шарбановац	ЗАБЕА	88	2847	пашњак 6	пашњак				Закуп	0,1008
4128											0,1008
4129	Шарбановац	КУСИ	1401	102	пашњак 7	пашњак				Закуп	0,0722
4129											0,0722
4130	Шарбановац	ЗАБЕА	1198	2780	пашњак 6	пашњак				Закуп	0,1000
4130											0,1000
4131	Шарбановац	МАСТИНЕ	1244	701	ливада 5	ливада				Закуп	0,1882
4131											0,1882
4132	Шарбановац	ЛАГУШЕВ	646	12155	пашњак 5	пашњак				Закуп	0,1029
4132											0,1029
4133	Шарбановац	АРАНЂЕЛ	88	1740	њива 6	њива				Закуп	0,5624
4133											0,5624
4134	Шарбановац	ЗАБРДЕ	1211	3256	њива 4	њива				Закуп	0,0079

4152	Шарбановац	ЈАВОР	646	553	пашњак 7	пашњак				Закуп	0,0255
4152											0,0255
4153	Шарбановац	ЗАБРДЕ	88	3267	пашњак 5	пашњак				Закуп	0,0621
4153											0,0621
4154	Шарбановац	КРАЈИНА	1401	1138	земљиште под	пашњак				Закуп	0,0026
4154	Шарбановац	КРАЈИНА	1401	1138	пашњак 6	пашњак				Закуп	0,2038
4154											0,2064
4155	Шарбановац	ЈАВОР	1401	73	земљиште под	пашњак				Закуп	0,0014
4155	Шарбановац	ЈАВОР	1401	73	пашњак 7	пашњак				Закуп	0,3181
4155											0,3195
4156	Шарбановац	КРАЈИНА	1401	1144	земљиште под	пашњак				Закуп	0,0024
4156	Шарбановац	КРАЈИНА	1401	1144	пашњак 6	пашњак				Закуп	0,2179
4156											0,2203
4157	Шарбановац	ГЛАМЕЈА	966	2718	земљиште под	ливада				Закуп	0,0002
4157	Шарбановац	ГЛАМЕЈА	966	2718	ливада 6	ливада				Закуп	0,0206
4157											0,0208
4158	Шарбановац	ГОРЊИ	295	11174	њива 5	њива				Закуп	0,0069
4158	Шарбановац	ГОРЊИ	295	11174	шума 2	њива				Закуп	0,0018
4158											0,0087
Укупно:											4.703,9435

Збирна
табела

КО	Укупно пољ. земљиште у државној својини	Површина заузета важећим уговорима о закупу	Површина заузета важећим уговорима о коришћењу без накнаде	Планирано за закуп и коришћење	Најмања површина јавног надметања	Највећа површина јавног надметања	Просечна површина јавног надметања (ха)	Број јавних надметања
Бели Поток	57,5967	0,0000	0,0000	28,0783	0,0072	13,2285	1,7549	14
Блендија	453,0613	0,0000	0,0000	53,5246	0,0050	5,3424	0,5882	75
Богдинац	27,6829	0,0000	0,0000	19,8234	0,0189	3,5985	0,5664	29
Врбовац	531,1906	0,0000	0,0000	358,3319	0,0015	137,8271	3,3179	107
Врмца	1.009,1806	0,0000	0,0000	313,4562	0,0006	230,7230	1,0177	305
Дуго Поље	698,1547	0,0000	0,0000	51,3906	0,0006	13,4047	0,3253	144
Жучковац	11,5251	4,8484	0,0000	0,7967	0,0148	0,1517	0,0797	10
Језеро	665,2782	0,0000	0,0000	317,6584	0,0014	119,2643	1,2506	226
Јошаница	546,6142	0,0000	0,0000	361,5020	0,0053	191,0959	1,8539	173
Милушинац	269,2396	0,0000	0,0000	259,8400	0,0095	99,2572	3,6089	67
Мужинац	946,1876	0,0000	0,0000	914,9823	0,0033	282,6448	4,0666	213
Николинац	309,7539	0,0000	0,0000	229,6959	0,0062	147,0015	2,1467	104
Ново Село	355,8837	0,0000	0,0000	337,5818	0,0078	185,6438	2,3607	116
Поружница	105,0757	0,0000	0,0000	58,9921	0,0024	21,7142	1,7876	32
Раденковац	506,7931	0,0000	0,0000	466,6139	0,0019	107,4266	0,6280	607
Ресник	631,0219	0,0000	0,0000	179,2501	0,0003	66,2295	2,2690	78
Рујевица	224,2939	0,0000	0,0000	147,8232	0,0521	118,3346	6,7192	21
Сесалац	498,3948	0,0000	0,0000	87,4565	0,0130	21,5810	0,4165	207
Сокобања	412,1586	0,0000	0,0000	191,1492	0,0050	3,5133	0,3029	616
Трговиште	53,7590	39,2732	0,0000	6,2402	0,0093	2,7342	0,2713	23
Трубаревац	370,8522	0,0000	0,0000	128,6326	0,0080	54,4536	1,9490	64
Церовица	120,5126	0,0000	0,0000	25,1472	0,0051	21,1862	0,9314	23
Чиглук	1.004,3504	0,0000	0,0000	38,4832	0,0022	3,5199	0,2532	137
Шарбановац	1.132,7658	0,0000	0,0000	127,4932	0,0030	9,0000	0,1602	767
Укупно:	10.941,3271	44,1216	0,0000	4.703,9435				4158

Закуп по основу гајења животиња:	0,0000
----------------------------------	---------------

Закуп по основу власништва инфраструктуре:	0,0000
--	---------------

Бесплатно коришћење	0,0000
---------------------	---------------

**Величине јавних
надметања**

Ред.број	Величина (ха)	Број јавних надметања
1	до 5	4060
2	од 5 до 20	53
3	од 20 до 100	35
4	преко 100	10
Укупно		4.158

Катастарске парцеле у државној својини које нису обухваћене важећим или планираним закупом или давањем на коришћење без накнаде

<i>КО</i>	<i>Потес</i>	<i>Бр. листа непокретности</i>	<i>Број кат. парцеле</i>	<i>Површина</i>	<i>Култура</i>	<i>Класа</i>	<i>Разлог изузимања</i>	<i>Напомена</i>
Бели Поток	БЕЛИ БРЕГ	343	1303	0,0011	земљиште под зградом-објектом		Правно и фактичко стање се разликују- на терену није пољопривредно земљиште-прилог Записник комисије за израду програма или Републичког пољопривредног инспектора	Није пољопривредно земљиште_
Бели Поток	БЕЛИ БРЕГ	343	1303	0,0255	земљиште под зградом-објектом		Правно и фактичко стање се разликују- на терену није пољопривредно земљиште-прилог Записник комисије за израду програма или Републичког пољопривредног инспектора	Није пољопривредно земљиште_
Бели Поток	БЕЛИ БРЕГ	343	1303	0,0103	земљиште под зградом-објектом		Правно и фактичко стање се разликују- на терену није пољопривредно земљиште-прилог Записник комисије за израду програма или Републичког пољопривредног инспектора	Није пољопривредно земљиште_
Бели Поток	БЕЛИ БРЕГ	343	1303	0,1240	пашњак	4	Правно и фактичко стање се разликују- на терену није пољопривредно земљиште-прилог Записник комисије за израду програма или Републичког пољопривредног инспектора	Није пољопривредно земљиште_
Бели Поток	ПЕТРОВАЦ	277	1392	0,6871	пашњак	2	Враћено селу на коришћење-Закон о враћању утрина и пашњака селу на коришћење-прилог Акт ЈЛС о враћању	461-35/92-02 од 31.03.1994. године
Бели Поток	ПЕТРОВАЦ	277	1394/2	1,3789	пашњак	2	Враћено селу на коришћење-Закон о враћању утрина и пашњака селу на коришћење-прилог Акт ЈЛС о враћању	461-35/92-02 од 31.03.1994. године
Бели Поток	ЈАСЕН	277	1445/2	0,3751	пашњак	2	Враћено селу на коришћење-Закон о враћању утрина и пашњака селу на коришћење-прилог Акт ЈЛС о враћању	461-35/92-02 од 31.03.1994. године
Бели Поток	ПЕТРОВАЦ	343	1446/3	0,0580	њива	3	Правно и фактичко стање се разликују- на терену није пољопривредно земљиште-прилог Записник комисије за израду програма или Републичког пољопривредног инспектора	ШУМА
Бели Поток	БЕЛИ БРЕГ	343	1852	0,1300	пашњак	2	Правно и фактичко стање се разликују- на терену није пољопривредно земљиште-прилог Записник комисије за израду програма или Републичког пољопривредног инспектора	ШУМА
Бели Поток	БЕЛИ БРЕГ	351	1896	0,0270	њива	2	Правно и фактичко стање се разликују- на терену није пољопривредно земљиште-прилог Записник комисије за израду програма или Републичког пољопривредног инспектора	Није пољопривредно земљиште_

Бели Поток	БЕЛИ БРЕГ	351	1896	0,2482	река		Правно и фактичко стање се разликују- на терену није пољопривредно земљиште-прилог Записник комисије за израду програма или Републичког пољопривредног инспектора	Није пољопривредно земљиште_
Бели Поток	ЛАГУШЕВАЦ	277	404/1	3,0489	пашњак	2	Враћено селу на коришћење-Закон о враћању утрина и пашњака селу на коришћење-прилог Акт ЈЛС о враћању	461-35/92-02 од 31.03.1994
Бели Поток	ЛАГУШЕВАЦ	277	404/3	2,4798	пашњак	2	Враћено селу на коришћење-Закон о враћању утрина и пашњака селу на коришћење-прилог Акт ЈЛС о враћању	461-35/92-02 од 31.03.1994. године
Бели Поток	ЛАГУШЕВАЦ	277	405/1	0,6356	пашњак	2	Враћено селу на коришћење-Закон о враћању утрина и пашњака селу на коришћење-прилог Акт ЈЛС о враћању	461-35/92-02 од 31.03.1994. године
Бели Поток	ЛАГУШЕВАЦ	277	405/3	0,4658	пашњак	2	Враћено селу на коришћење-Закон о враћању утрина и пашњака селу на коришћење-прилог Акт ЈЛС о враћању	461-35/92-02 од 31.03.1994. године
Бели Поток	ПЕТРОВАЦ	277	43/1	10,8167	пашњак	2	Враћено селу на коришћење-Закон о враћању утрина и пашњака селу на коришћење-прилог Акт ЈЛС о враћању	461-35/92-02 од 31.03.1994.
Бели Поток	ЛАГУШЕВАЦ	105	447	0,1573	пашњак	4	Правно и фактичко стање се разликују- на терену није пољопривредно земљиште-прилог Записник комисије за израду програма или Републичког пољопривредног инспектора	ШУМА
Бели Поток	ЛАГУШЕВАЦ	105	535	0,0557	ливада	3	Правно и фактичко стање се разликују- на терену није пољопривредно земљиште-прилог Записник комисије за израду програма или Републичког пољопривредног инспектора	ШУМА
Бели Поток	ЛАГУШЕВАЦ	91	58	0,1104	ливада	4	Правно и фактичко стање се разликују- на терену није пољопривредно земљиште-прилог Записник комисије за израду програма или Републичког пољопривредног инспектора	ШУМА
Бели Поток	БЕЛИ БРЕГ	277	663	1,3105	пашњак	2	Враћено селу на коришћење-Закон о враћању утрина и пашњака селу на коришћење-прилог Акт ЈЛС о враћању	461-35/92-02 од 31.03.1994. године
Бели Поток	ЛАГУШЕВАЦ	277	665	1,0033	пашњак	2	Враћено селу на коришћење-Закон о враћању утрина и пашњака селу на коришћење-прилог Акт ЈЛС о враћању	461-35/92-02 од 31.03.1994. године

Бели Поток	БЕЛИ БРЕГ	277	666	1,0168	пашњак	2	Враћено селу на коришћење-Закон о враћању утрина и пашњака селу на коришћење-прилог Акт ЈЛС о враћању	461-35/92-02 од 31.03.1994. године
Бели Поток	БЕЛИ БРЕГ	277	668	0,5889	пашњак	2	Враћено селу на коришћење-Закон о враћању утрина и пашњака селу на коришћење-прилог Акт ЈЛС о враћању	461-35/92-02 од 31.03.1994. године
Бели Поток	БЕЛИ БРЕГ	277	670	0,4460	пашњак	2	Враћено селу на коришћење-Закон о враћању утрина и пашњака селу на коришћење-прилог Акт ЈЛС о враћању	461-35/92-02 од 31.03.1994. године
Бели Поток	БЕЛИ БРЕГ	277	672	0,6134	пашњак	2	Враћено селу на коришћење-Закон о враћању утрина и пашњака селу на коришћење-прилог Акт ЈЛС о враћању	461-35/92-02 од 31.03.1994. године
Бели Поток	КУТЛАВИЦА	277	793	3,7041	пашњак	2	Враћено селу на коришћење-Закон о враћању утрина и пашњака селу на коришћење-прилог Акт ЈЛС о враћању	461-35/92-02 од 31.03.1994. године
Укупно	Бели Поток			29,5184				
Блендија	ДЕЛ СЕЛИНА	754	106	0,4755	њива	6	Правно и фактичко стање се разликују- на терену није пољопривредно земљиште-прилог Записник комисије за израду програма или Републичког пољопривредног инспектора	ШУМА
Блендија	ДЕЛ СЕЛИНА	754	107	0,1123	ливада	5	Правно и фактичко стање се разликују- на терену није пољопривредно земљиште-прилог Записник комисије за израду програма или Републичког пољопривредног инспектора	ШУМА
Блендија	ДУБНИК ПОЉЕ	28	1292	0,3635	ливада	4	Правно и фактичко стање се разликују- на терену није пољопривредно земљиште-прилог Записник комисије за израду програма или Републичког пољопривредног инспектора	ШУМА
Блендија	ДУБНИК ПОЉЕ	28	1293	0,1978	њива	6	Правно и фактичко стање се разликују- на терену није пољопривредно земљиште-прилог Записник комисије за израду програма или Републичког пољопривредног инспектора	ШУМА
Блендија	ДУБНИК ПОЉЕ	28	1294	0,1149	пашњак	5	Правно и фактичко стање се разликују- на терену није пољопривредно земљиште-прилог Записник комисије за израду програма или Републичког пољопривредног инспектора	ШУМА
Блендија	СЕЛО	767	1370	0,3180	пашњак	5	Правно и фактичко стање се разликују- на терену није пољопривредно земљиште-прилог Записник комисије за израду програма или Републичког пољопривредног инспектора	ОСТАЛО ВЕШТАЧКИ СТВОРЕНО НЕПЛОДНО ЗЕМЉИШТЕ

Блендија	ЗДРАВКОВА БАРА	767	1441/2	0,0391	виноград	2	Правно и фактичко стање се разликују- на терену није пољопривредно земљиште-прилог Записник комисије за израду програма или Републичког пољопривредног инспектора	ШУМА
Блендија	ЗДРАВКОВА БАРА	767	1544	0,2444	ливада	4	Правно и фактичко стање се разликују- на терену није пољопривредно земљиште-прилог Записник комисије за израду програма или Републичког пољопривредног инспектора	ШУМА
Блендија	БЕЛИ БРЕГ	502	1691/1	0,9129	пашњак	4	Враћено селу на коришћење-Закон о враћању утрина и пашњака селу на коришћење-прилог Акт ЈЛС о враћању	461-11/93-02 од 31.03.1994. године
Блендија	СЕЛО	767	1784	0,0236	пашњак	5	Правно и фактичко стање се разликују- на терену није пољопривредно земљиште-прилог Записник комисије за израду програма или Републичког пољопривредног инспектора	ШУМА
Блендија	СЕЛО	767	1793	0,0270	пашњак	5	Правно и фактичко стање се разликују- на терену није пољопривредно земљиште-прилог Записник комисије за израду програма или Републичког пољопривредног инспектора	ШУМА
Блендија	СЕЛО	767	1797	0,0498	пашњак	5	Правно и фактичко стање се разликују- на терену није пољопривредно земљиште-прилог Записник комисије за израду програма или Републичког пољопривредног инспектора	ШУМА
Блендија	СЕЛО	767	1874	0,2193	пашњак	5	Правно и фактичко стање се разликују- на терену није пољопривредно земљиште-прилог Записник комисије за израду програма или Републичког пољопривредног инспектора	ШУМА
Блендија	СЕЛО	767	1895	0,0043	земљиште под зградом-објектом		Правно и фактичко стање се разликују- на терену није пољопривредно земљиште-прилог Записник комисије за израду програма или Републичког пољопривредног инспектора	ШУМА
Блендија	СЕЛО	767	1895	0,3132	пашњак	5	Правно и фактичко стање се разликују- на терену није пољопривредно земљиште-прилог Записник комисије за израду програма или Републичког пољопривредног инспектора	ШУМА
Блендија	ПОЉЕ ПОТОК	68	1975	0,1398	њива	5	Правно и фактичко стање се разликују- на терену није пољопривредно земљиште-прилог Записник комисије за израду програма или Републичког пољопривредног инспектора	ШУМА
Блендија	ПОЉЕ ПОТОК	68	1981	0,1294	њива	5	Правно и фактичко стање се разликују- на терену није пољопривредно земљиште-прилог Записник комисије за израду програма или Републичког пољопривредног инспектора	ШУМА

Блендија	ЛАСИН ДЕЛ	502	2151	0,6329	пашњак	4	Враћено селу на коришћење-Закон о враћању утрина и пашњака селу на коришћење-прилог Акт ЈЛС о враћању	461-11/93-02 од 31.03.1994. године
Блендија	ЛАСИН ДЕЛ	502	2152/3	0,4004	пашњак	5	Враћено селу на коришћење-Закон о враћању утрина и пашњака селу на коришћење-прилог Акт ЈЛС о враћању	461-11/93-02 од 31.03.1994. године
Блендија	ЛАСИН ДЕЛ	502	2152/4	0,8974	пашњак	5	Враћено селу на коришћење-Закон о враћању утрина и пашњака селу на коришћење-прилог Акт ЈЛС о враћању	461-11/93-02 од 31.03.1994. године
Блендија	СЕЛО ЛАСИН ДЕЛ	767	2158	0,0615	пашњак	5	Правно и фактичко стање се разликују- на терену није пољопривредно земљиште-прилог Записник комисије за израду програма или Републичког пољопривредног инспектора	ШУМА
Блендија	РЕКА ЛАСИН ДЕЛ	767	2204	0,0367	пашњак	4	Правно и фактичко стање се разликују- на терену није пољопривредно земљиште-прилог Записник комисије за израду програма или Републичког пољопривредног инспектора	ШУМА
Блендија	ПОЉЕ	767	2229	0,0070	пашњак	5	Правно и фактичко стање се разликују- на терену није пољопривредно земљиште-прилог Записник комисије за израду програма или Републичког пољопривредног инспектора	ШУМА
Блендија	РАСОВАЦА	767	2361	0,0279	ливада	3	Правно и фактичко стање се разликују- на терену није пољопривредно земљиште-прилог Записник комисије за израду програма или Републичког пољопривредног инспектора	ШУМА
Блендија	ДЕЛ	767	242/3	1,7300	њива	6	Правно и фактичко стање се разликују- на терену није пољопривредно земљиште-прилог Записник комисије за израду програма или Републичког пољопривредног инспектора	ШУМА
Блендија	ДЕЛ	767	242/7	0,3760	пашњак	5	Правно и фактичко стање се разликују- на терену није пољопривредно земљиште-прилог Записник комисије за израду програма или Републичког пољопривредног инспектора	ШУМА
Блендија	РАСОВАЦА	68	2456	0,0538	пашњак	5	Правно и фактичко стање се разликују- на терену није пољопривредно земљиште-прилог Записник комисије за израду програма или Републичког пољопривредног инспектора	ШУМА
Блендија	РАСОВАЦА	566	2463/2	0,0249	шума	4	Правно и фактичко стање се разликују- на терену није пољопривредно земљиште-прилог Записник комисије за израду програма или Републичког пољопривредног инспектора	Није пољопривредно земљиште_

Блендија	РАСОВАЦА	566	2463/2	0,0483	ливада	4	Правно и фактичко стање се разликују- на терену није пољопривредно земљиште-прилог Записник комисије за израду програма или Републичког пољопривредног инспектора	Није пољопривредно земљиште_
Блендија	РАСОВАЦА	68	2474	0,1018	њива	7	Правно и фактичко стање се разликују- на терену није пољопривредно земљиште-прилог Записник комисије за израду програма или Републичког пољопривредног инспектора	ШУМА
Блендија	РАСОВАЦА	68	2509	0,2255	њива	6	Правно и фактичко стање се разликују- на терену није пољопривредно земљиште-прилог Записник комисије за израду програма или Републичког пољопривредног инспектора	ШУМА
Блендија	ПРЕКИ ПОТОК	68	2582	0,0302	ливада	4	Правно и фактичко стање се разликују- на терену није пољопривредно земљиште-прилог Записник комисије за израду програма или Републичког пољопривредног инспектора	ШУМА
Блендија	РЕКА ГРОБЉЕ	68	2800	0,0731	њива	3	Правно и фактичко стање се разликују- на терену није пољопривредно земљиште-прилог Записник комисије за израду програма или Републичког пољопривредног инспектора	ШУМА
Блендија	РЕКА ГРОБЉЕ	68	2801	0,1584	њива	3	Правно и фактичко стање се разликују- на терену није пољопривредно земљиште-прилог Записник комисије за израду програма или Републичког пољопривредног инспектора	ШУМА
Блендија	РЕКА ГРОБЉЕ	68	2809	0,1262	њива	4	Правно и фактичко стање се разликују- на терену није пољопривредно земљиште-прилог Записник комисије за израду програма или Републичког пољопривредног инспектора	ШУМА
Блендија	РЕКА ГРОБЉЕ	68	2828	0,1157	њива	5	Правно и фактичко стање се разликују- на терену није пољопривредно земљиште-прилог Записник комисије за израду програма или Републичког пољопривредног инспектора	ШУМА
Блендија	РЕКА ЛАСИН ДЕЛ	767	2839/1	2,9936	пашњак	4	Правно и фактичко стање се разликују- на терену није пољопривредно земљиште-прилог Записник комисије за израду програма или Републичког пољопривредног инспектора	ШУМА
Блендија	РЕКА ЛСИН ДЕЛ	707	2839/2	0,3116	њива	5	Правно и фактичко стање се разликују- на терену није пољопривредно земљиште-прилог Записник комисије за израду програма или Републичког пољопривредног инспектора	ОСТАЛО ВЕШТАЧКИ СТВОРЕНО НЕПЛОДНО ЗЕМЉИШТЕ
Блендија	ДЕЛ	68	286	0,0607	шума	4	Правно и фактичко стање се разликују- на терену није пољопривредно земљиште-прилог Записник комисије за израду програма или Републичког пољопривредног инспектора	Није пољопривредно земљиште_

Блендија	ДЕЛ	68	286	0,4333	њива	6	Правно и фактичко стање се разликују- на терену није пољопривредно земљиште-прилог Записник комисије за израду програма или Републичког пољопривредног инспектора	Није пољопривредно земљиште_
Блендија	РЕКА ПРЕВАЛАЦ	68	2917	0,0405	шума	4	Правно и фактичко стање се разликују- на терену није пољопривредно земљиште-прилог Записник комисије за израду програма или Републичког пољопривредног инспектора	Није пољопривредно земљиште_
Блендија	РЕКА ПРЕВАЛАЦ	68	2917	0,1900	виноград	2	Правно и фактичко стање се разликују- на терену није пољопривредно земљиште-прилог Записник комисије за израду програма или Републичког пољопривредног инспектора	Није пољопривредно земљиште_
Блендија	РЕКА ПРЕВАЛАЦ	68	3050	0,0421	њива	4	Правно и фактичко стање се разликују- на терену није пољопривредно земљиште-прилог Записник комисије за израду програма или Републичког пољопривредног инспектора	ШУМА
Блендија	ЛАСИН ДЕЛ	767	3154/1	1,5285	пашњак	4	Правно и фактичко стање се разликују- на терену није пољопривредно земљиште-прилог Записник комисије за израду програма или Републичког пољопривредног инспектора	ШУМА
Блендија	ЛАСИН ДЕЛ	767	3154/1	0,0017	земљиште под делом зграде		Правно и фактичко стање се разликују- на терену није пољопривредно земљиште-прилог Записник комисије за израду програма или Републичког пољопривредног инспектора	ШУМА
Блендија	ГЛОГАН ДРУМ	767	3212	0,0220	пашњак	5	Правно и фактичко стање се разликују- на терену није пољопривредно земљиште-прилог Записник комисије за израду програма или Републичког пољопривредног инспектора	ОСТАЛО ВЕШТАЧКИ СТВОРЕНО НЕПЛОДНО ЗЕМЉИШТЕ
Блендија	ГЛОГАН	534	3363/1	0,1611	њива	3	Правно и фактичко стање се разликују- на терену није пољопривредно земљиште-прилог Записник комисије за израду програма или Републичког пољопривредног инспектора	ШУМА
Блендија	ГЛОГАН	212	3395	0,0190	ливада	4	Правно и фактичко стање се разликују- на терену није пољопривредно земљиште-прилог Записник комисије за израду програма или Републичког пољопривредног инспектора	ШУМА
Блендија	ДЕЛ СЕЛИШТЕ	767	343	0,0577	ливада	4	Правно и фактичко стање се разликују- на терену није пољопривредно земљиште-прилог Записник комисије за израду програма или Републичког пољопривредног инспектора	ШУМА
Блендија	БУЦИНА	340	3441	0,2962	пашњак	5	Правно и фактичко стање се разликују- на терену није пољопривредно земљиште-прилог Записник комисије за израду програма или Републичког пољопривредног инспектора	ШУМА

Блендија	БУЦИНА	601	3446	29,4633	остало природно неплодно земљиште		Правно и фактичко стање се разликују- на терену није пољопривредно земљиште-прилог Записник комисије за израду програма или Републичког пољопривредног инспектора	ШУМА
Блендија	БУЦИНА	601	3446	49,1059	шума	8	Правно и фактичко стање се разликују- на терену није пољопривредно земљиште-прилог Записник комисије за израду програма или Републичког пољопривредног инспектора	ШУМА
Блендија	БУЦИНА	601	3446	117,8546	шума	7	Правно и фактичко стање се разликују- на терену није пољопривредно земљиште-прилог Записник комисије за израду програма или Републичког пољопривредног инспектора	ШУМА
Блендија	БУЦИНА	340	3447	1,2600	пашњак	5	Правно и фактичко стање се разликују- на терену није пољопривредно земљиште-прилог Записник комисије за израду програма или Републичког пољопривредног инспектора	ШУМА
Блендија	КУЛИН ВРХ	340	3449	1,6393	пашњак	6	Правно и фактичко стање се разликују- на терену није пољопривредно земљиште-прилог Записник комисије за израду програма или Републичког пољопривредног инспектора	ШУМА
Блендија	СЕЛО	767	3463/1	0,0078	земљиште под зградом-објектом		Правно и фактичко стање се разликују- на терену није пољопривредно земљиште-прилог Записник комисије за израду програма или Републичког пољопривредног инспектора	Није пољопривредно земљиште_
Блендија	СЕЛО	767	3463/1	0,0701	воћњак	3	Правно и фактичко стање се разликују- на терену није пољопривредно земљиште-прилог Записник комисије за израду програма или Републичког пољопривредног инспектора	Није пољопривредно земљиште_
Блендија	СЕЛО	767	3463/1	0,0500	земљиште уз зграду - објекат		Правно и фактичко стање се разликују- на терену није пољопривредно земљиште-прилог Записник комисије за израду програма или Републичког пољопривредног инспектора	Није пољопривредно земљиште_
Блендија	СЕЛО	767	3463/1	0,0196	земљиште под зградом-објектом		Правно и фактичко стање се разликују- на терену није пољопривредно земљиште-прилог Записник комисије за израду програма или Републичког пољопривредног инспектора	Није пољопривредно земљиште_
Блендија	СЕЛО	767	3468	0,0055	пашњак	5	Правно и фактичко стање се разликују- на терену није пољопривредно земљиште-прилог Записник комисије за израду програма или Републичког пољопривредног инспектора	ОСТАЛО ВЕШТАЧКИ СТВОРЕНО НЕПЛОДНО ЗЕМЉИШТЕ
Блендија	СЕЛО	767	3478/1	0,0006	земљиште под делом зграде		Правно и фактичко стање се разликују- на терену није пољопривредно земљиште-прилог Записник комисије за израду програма или Републичког пољопривредног инспектора	ШУМА

Блендија	СЕЛО	767	3478/1	0,1179	пашњак	5	Правно и фактичко стање се разликују- на терену није пољопривредно земљиште-прилог Записник комисије за израду програма или Републичког пољопривредног инспектора	ШУМА
Блендија	ЈНА	79	3487	0,0108	земљиште под зградом-објектом		Правно и фактичко стање се разликују- на терену није пољопривредно земљиште-прилог Записник комисије за израду програма или Републичког пољопривредног инспектора	Није пољопривредно земљиште_
Блендија	ЈНА	79	3487	0,0240	земљиште под зградом-објектом		Правно и фактичко стање се разликују- на терену није пољопривредно земљиште-прилог Записник комисије за израду програма или Републичког пољопривредног инспектора	Није пољопривредно земљиште_
Блендија	ЈНА	79	3487	0,0500	земљиште уз зграду - објекат		Правно и фактичко стање се разликују- на терену није пољопривредно земљиште-прилог Записник комисије за израду програма или Републичког пољопривредног инспектора	Није пољопривредно земљиште_
Блендија	ЈНА	79	3487	0,1743	пашњак	5	Правно и фактичко стање се разликују- на терену није пољопривредно земљиште-прилог Записник комисије за израду програма или Републичког пољопривредног инспектора	Није пољопривредно земљиште_
Блендија	СЕЛО	767	3495	0,0386	пашњак	5	Правно и фактичко стање се разликују- на терену није пољопривредно земљиште-прилог Записник комисије за израду програма или Републичког пољопривредног инспектора	ОСТАЛО ВЕШТАЧКИ СТВОРЕНО НЕПЛОДНО ЗЕМЉИШТЕ
Блендија	БЕЛИ БРЕГ	340	3643/1	0,2168	пашњак	4	Правно и фактичко стање се разликују- на терену није пољопривредно земљиште-прилог Записник комисије за израду програма или Републичког пољопривредног инспектора	ШУМА
Блендија	ПЕЦУРА	340	3754	1,0678	пашњак	5	Правно и фактичко стање се разликују- на терену није пољопривредно земљиште-прилог Записник комисије за израду програма или Републичког пољопривредног инспектора	ШУМА
Блендија	КУЛИН ВРХ	340	3755	27,0712	остало природно неплодно земљиште		Правно и фактичко стање се разликују- на терену није пољопривредно земљиште-прилог Записник комисије за израду програма или Републичког пољопривредног инспектора	ШУМА
Блендија	КУЛИН ВРХ	340	3755	45,1186	шума	8	Правно и фактичко стање се разликују- на терену није пољопривредно земљиште-прилог Записник комисије за израду програма или Републичког пољопривредног инспектора	ШУМА
Блендија	КУЛИН ВРХ	340	3755	108,2847	шума	7	Правно и фактичко стање се разликују- на терену није пољопривредно земљиште-прилог Записник комисије за израду програма или Републичког пољопривредног инспектора	ШУМА

Блендија	КУЛИН ВРХ	340	3757	0,7381	пашњак	6	Правно и фактичко стање се разликују- на терену није пољопривредно земљиште-прилог Записник комисије за израду програма или Републичког пољопривредног инспектора	ШУМА
Блендија	РАСОВАЦА	68	4	0,1561	њива	7	Правно и фактичко стање се разликују- на терену није пољопривредно земљиште-прилог Записник комисије за израду програма или Републичког пољопривредног инспектора	ШУМА
Блендија	ДЕЛ	754	423/1	0,0517	њива	5	Правно и фактичко стање се разликују- на терену није пољопривредно земљиште-прилог Записник комисије за израду програма или Републичког пољопривредног инспектора	ШУМА
Блендија	ДЕЛ	767	423/3	0,0155	њива	5	Правно и фактичко стање се разликују- на терену није пољопривредно земљиште-прилог Записник комисије за израду програма или Републичког пољопривредног инспектора	ОСТАЛО ВЕШТАЧКИ СТВОРЕНО НЕПЛОДНО ЗЕМЉИШТЕ
Блендија	ДЕЛ СЕЛИШТЕ	212	424/2	0,1092	остало природно неплодно земљиште		Ни правно ни фактички није пољопривредно земљиште	Није пољопривредно земљиште
Блендија	РОСУЉА	767	427	0,2197	њива	5	Правно и фактичко стање се разликују- на терену није пољопривредно земљиште-прилог Записник комисије за израду програма или Републичког пољопривредног инспектора	ШУМА
Блендија	РОСУЉА	68	444	0,0080	остало природно неплодно земљиште		Правно и фактичко стање се разликују- на терену није пољопривредно земљиште-прилог Записник комисије за израду програма или Републичког пољопривредног инспектора	ШУМА
Блендија	РОСУЉА СКОРУША	767	483	0,3981	њива	6	Правно и фактичко стање се разликују- на терену није пољопривредно земљиште-прилог Записник комисије за израду програма или Републичког пољопривредног инспектора	ШУМА
Блендија	РОСУЉА	340	543	0,0589	пашњак	5	Правно и фактичко стање се разликују- на терену није пољопривредно земљиште-прилог Записник комисије за израду програма или Републичког пољопривредног инспектора	ШУМА
Блендија	РОСУЉА	68	544	0,2417	њива	6	Правно и фактичко стање се разликују- на терену није пољопривредно земљиште-прилог Записник комисије за израду програма или Републичког пољопривредног инспектора	ШУМА
Блендија	РОСУЉА	68	545	0,2257	пашњак	5	Правно и фактичко стање се разликују- на терену није пољопривредно земљиште-прилог Записник комисије за израду програма или Републичког пољопривредног инспектора	ШУМА

Блендија	РОСУЉА	68	546	0,1977	њива	6	Правно и фактичко стање се разликују- на терену није пољопривредно земљиште-прилог Записник комисије за израду програма или Републичког пољопривредног инспектора	ШУМА
Блендија	РОСУЉА	68	550	0,1918	њива	6	Правно и фактичко стање се разликују- на терену није пољопривредно земљиште-прилог Записник комисије за израду програма или Републичког пољопривредног инспектора	ШУМА
Блендија	БЕЛИ БРЕГ	68	650	0,1742	пашњак	5	Правно и фактичко стање се разликују- на терену није пољопривредно земљиште-прилог Записник комисије за израду програма или Републичког пољопривредног инспектора	ШУМА
Блендија	БЕЛИ БРЕГ	68	727	0,1284	ливада	5	Правно и фактичко стање се разликују- на терену није пољопривредно земљиште-прилог Записник комисије за израду програма или Републичког пољопривредног инспектора	ШУМА
Укупно	Блендија			399,5367				
Богдинац	СЕЛО	279	1007/1	0,3603	воћњак	4	Правно и фактичко стање се разликују- на терену није пољопривредно земљиште-прилог Записник комисије за израду програма или Републичког пољопривредног инспектора	ШУМА
Богдинац	СЕЛО	279	1007/12	0,0017	воћњак	4	Правно и фактичко стање се разликују- на терену није пољопривредно земљиште-прилог Записник комисије за израду програма или Републичког пољопривредног инспектора	ШУМА
Богдинац	СЕЛО	279	1007/13	0,0016	воћњак	4	Правно и фактичко стање се разликују- на терену није пољопривредно земљиште-прилог Записник комисије за израду програма или Републичког пољопривредног инспектора	ШУМА
Богдинац	СЕЛО	234	1007/2	0,0375	пашњак	4	Правно и фактичко стање се разликују- на терену није пољопривредно земљиште-прилог Записник комисије за израду програма или Републичког пољопривредног инспектора	ШУМА
Богдинац	ДОБРИВОЈА МИЛОВАНОВИЦА	234	1007/3	0,0500	земљиште уз зграду - објекат		Правно и фактичко стање се разликују- на терену није пољопривредно земљиште-прилог Записник комисије за израду програма или Републичког пољопривредног инспектора	Није пољопривредно земљиште_
Богдинац	ДОБРИВОЈА МИЛОВАНОВИЦА	234	1007/3	0,0400	воћњак	4	Правно и фактичко стање се разликују- на терену није пољопривредно земљиште-прилог Записник комисије за израду програма или Републичког пољопривредног инспектора	Није пољопривредно земљиште_
Богдинац	ДОБРИВОЈА МИЛОВАНОВИЦА	234	1007/3	0,0029	земљиште под зградом-објектом		Правно и фактичко стање се разликују- на терену није пољопривредно земљиште-прилог Записник комисије за израду програма или Републичког пољопривредног инспектора	Није пољопривредно земљиште_

Богдинац	ДОБРИВОЈА МИЛОВАНОВИЦА	234	1007/3	0,0104	земљиште под зградом-објектом		Правно и фактичко стање се разликују- на терену није пољопривредно земљиште-прилог Записник комисије за израду програма или Републичког пољопривредног инспектора	Није пољопривредно земљиште_
Богдинац	ПОД БУЦИНОМ	279	1059	0,0807	пашњак	5	Правно и фактичко стање се разликују- на терену није пољопривредно земљиште-прилог Записник комисије за израду програма или Републичког пољопривредног инспектора	ОСТАЛО ВЕШТАЧКИ СТВОРЕНО НЕПЛОДНО ЗЕМЉИШТЕ
Богдинац	РАДОЈЕВ ОБЛОГ	279	1228/2	0,0274	њива	6	Правно и фактичко стање се разликују- на терену није пољопривредно земљиште-прилог Записник комисије за израду програма или Републичког пољопривредног инспектора	ШУМА
Богдинац	БАЦВИШТЕ	279	1235/1	0,5587	њива	6	Правно и фактичко стање се разликују- на терену није пољопривредно земљиште-прилог Записник комисије за израду програма или Републичког пољопривредног инспектора	ШУМА
Богдинац	БАЦВИШТЕ	279	1235/10	0,8384	њива	6	Правно и фактичко стање се разликују- на терену није пољопривредно земљиште-прилог Записник комисије за израду програма или Републичког пољопривредног инспектора	ШУМА
Богдинац	БАЦВИШТЕ	279	1235/2	0,3805	њива	6	Правно и фактичко стање се разликују- на терену није пољопривредно земљиште-прилог Записник комисије за израду програма или Републичког пољопривредног инспектора	ШУМА
Богдинац	БАЦВИШТЕ	279	1235/3	0,7882	њива	6	Правно и фактичко стање се разликују- на терену није пољопривредно земљиште-прилог Записник комисије за израду програма или Републичког пољопривредног инспектора	ШУМА
Богдинац	БАЦВИШТЕ	279	1235/8	0,1524	њива	6	Правно и фактичко стање се разликују- на терену није пољопривредно земљиште-прилог Записник комисије за израду програма или Републичког пољопривредног инспектора	ШУМА
Богдинац	БАЦВИШТЕ	279	1235/9	0,2187	њива	6	Правно и фактичко стање се разликују- на терену није пољопривредно земљиште-прилог Записник комисије за израду програма или Републичког пољопривредног инспектора	ШУМА
Богдинац	ПОД СЕЛОМ	129	135	0,1213	њива	4	Правно и фактичко стање се разликују- на терену није пољопривредно земљиште-прилог Записник комисије за израду програма или Републичког пољопривредног инспектора	ШУМА
Богдинац	ДУГАЦКЕ ОРНИЦЕ	279	1351	0,4815	пашњак	4	Враћено селу на коришћење-Закон о враћању утринa и пашњака селу на коришћење-прилог Акт ЈЛС о враћању	461-36/92 од 12.07.1995. године

Богдинац	ДУГАЦКЕ ОРНИЦЕ	279	1390	0,5287	пашњак	5	Враћено селу на коришћење-Закон о враћању утрина и пашњака селу на коришћење-прилог Акт ЈЛС о враћању	461-36/92 од 12.07.1995. године
Богдинац	СЕЛО	279	1393	0,4210	пашњак	5	Правно и фактичко стање се разликују- на терену није пољопривредно земљиште-прилог Записник комисије за израду програма или Републичког пољопривредног инспектора	ОСТАЛО ВЕШТАЧКИ СТВОРЕНО НЕПЛОДНО ЗЕМЉИШТЕ
Богдинац	СЕЛО	279	1415	0,0043	земљиште под зградом-објектом		Правно и фактичко стање се разликују- на терену није пољопривредно земљиште-прилог Записник комисије за израду програма или Републичког пољопривредног инспектора	ЗЕМЉИШТЕ УЗ ЗГРАДУ И ДРУГИ ОБЈЕКАТ
Богдинац	СЕЛО	279	1415	0,0109	пашњак	5	Правно и фактичко стање се разликују- на терену није пољопривредно земљиште-прилог Записник комисије за израду програма или Републичког пољопривредног инспектора	ЗЕМЉИШТЕ УЗ ЗГРАДУ И ДРУГИ ОБЈЕКАТ
Богдинац	СЕЛО	279	1469	0,0133	пашњак	5	Враћено селу на коришћење-Закон о враћању утрина и пашњака селу на коришћење-прилог Акт ЈЛС о враћању	461-36/92 од 12.07.1995. године
Богдинац	СКЕНДЕРОВАЦ	129	1675/2	0,0143	пашњак	5	Правно и фактичко стање се разликују- на терену није пољопривредно земљиште-прилог Записник комисије за израду програма или Републичког пољопривредног инспектора	ШУМА
Богдинац	ПОД СЕЛОМ	279	169	0,0036	пашњак	5	Враћено селу на коришћење-Закон о враћању утрина и пашњака селу на коришћење-прилог Акт ЈЛС о враћању	461-36/92 од 12.07.1995. године
Богдинац	ПОД СЕЛОМ	279	179	0,2971	пашњак	6	Враћено селу на коришћење-Закон о враћању утрина и пашњака селу на коришћење-прилог Акт ЈЛС о враћању	461-36/92 од 12.07.1995. године
Богдинац	СЕЛИНА	279	1902	0,4345	пашњак	4	Враћено селу на коришћење-Закон о враћању утрина и пашњака селу на коришћење-прилог Акт ЈЛС о враћању	461-36/92-02 од 31.03.1994. године
Богдинац	СЕЛИНА	279	1914	0,0666	пашњак	4	Враћено селу на коришћење-Закон о враћању утрина и пашњака селу на коришћење-прилог Акт ЈЛС о враћању	461-36/92-02 од 31.03.1994. године
Богдинац	СЕЛИНА	279	2016	0,4485	пашњак	4	Враћено селу на коришћење-Закон о враћању утрина и пашњака селу на коришћење-прилог Акт ЈЛС о враћању	461-36/92-02 од 31.03.1994. године

Богдинац	ПОД СЕЛОМ	279	204	0,0758	пашњак	6	Правно и фактичко стање се разликују- на терену није пољопривредно земљиште-прилог Записник комисије за израду програма или Републичког пољопривредног инспектора	ШУМА
Богдинац	ПОЖЕРАК	279	2247	1,0260	пашњак	6	Враћено селу на коришћење-Закон о враћању утрина и пашњака селу на коришћење-прилог Акт ЈЛС о враћању	461-36/92-02 од 31.03.1994. године
Богдинац	ТРНОВАЦА	279	2248	0,0550	пашњак	6	Враћено селу на коришћење-Закон о враћању утрина и пашњака селу на коришћење-прилог Акт ЈЛС о враћању	461-36/92-02 од 31.03.1994. године
Богдинац	ТРНОВАЦА	279	2249	0,0186	пашњак	6	Враћено селу на коришћење-Закон о враћању утрина и пашњака селу на коришћење-прилог Акт ЈЛС о враћању	461-36/92-02 од 31.03.1994. године
Богдинац	ТРНОВАЦА	279	2251	0,0451	пашњак	6	Враћено селу на коришћење-Закон о враћању утрина и пашњака селу на коришћење-прилог Акт ЈЛС о враћању	461-36/92-02 од 31.03.1994. године
Богдинац	ПОД СЕЛОМ	129	894/4	0,0991	ливада	4	Правно и фактичко стање се разликују- на терену није пољопривредно земљиште-прилог Записник комисије за израду програма или Републичког пољопривредног инспектора	ШУМА
Богдинац	СЕЛО	279	941	0,0155	пашњак	5	Враћено селу на коришћење-Закон о враћању утрина и пашњака селу на коришћење-прилог Акт ЈЛС о враћању	461-36/92 од 12.07.1995. године
Богдинац	СЕЛО	279	947	0,0171	пашњак	5	Враћено селу на коришћење-Закон о враћању утрина и пашњака селу на коришћење-прилог Акт ЈЛС о враћању	461-36/92 од 12.07.1995. године
Богдинац	СЕЛО	279	950	0,0112	пашњак	5	Враћено селу на коришћење-Закон о враћању утрина и пашњака селу на коришћење-прилог Акт ЈЛС о враћању	461-36/92 од 12.07.1995. године
Богдинац	СЕЛО	279	957	0,0761	пашњак	4	Враћено селу на коришћење-Закон о враћању утрина и пашњака селу на коришћење-прилог Акт ЈЛС о враћању	461-36/92 од 12.07.1995. године
Богдинац	СЕЛО	243	980	0,0250	воћњак	4	Правно и фактичко стање се разликују- на терену није пољопривредно земљиште-прилог Записник комисије за израду програма или Републичког пољопривредног инспектора	ШУМА
Укупно	Богдинац			7,8595				

Врбовац	ГОВЕДИ ВРХ	217	1	0,2060	пашњак	4	Правно и фактичко стање се разликују- на терену није пољопривредно земљиште-прилог Записник комисије за израду програма или Републичког пољопривредног инспектора	ШУМА
Врбовац	ЈАСТРЕБОВ ВРХ	1035	1003	0,6732	пашњак	5	Правно и фактичко стање се разликују- на терену није пољопривредно земљиште-прилог Записник комисије за израду програма или Републичког пољопривредног инспектора	ШУМА
Врбовац	ЈАСТРЕБОВ ВРХ	792	1020	0,0061	пашњак	6	Враћено селу на коришћење-Закон о враћању утрина и пашњака селу на коришћење-прилог Акт ЈЛС о враћању	461-39/92-06 од 21.12.2001. године
Врбовац	ЈАСТРЕБОВ ВРХ	217	1023	0,6401	ливада	6	Правно и фактичко стање се разликују- на терену није пољопривредно земљиште-прилог Записник комисије за израду програма или Републичког пољопривредног инспектора	ШУМА
Врбовац	ЈАСТРЕБОВ ВРХ	792	1024	0,0832	њива	7	Враћено селу на коришћење-Закон о враћању утрина и пашњака селу на коришћење-прилог Акт ЈЛС о враћању	461-39/92-06 од 21.12.2001. године
Врбовац	ЈАСТРЕБОВ ВРХ	792	1025	0,9223	ливада	6	Враћено селу на коришћење-Закон о враћању утрина и пашњака селу на коришћење-прилог Акт ЈЛС о враћању	461-39/92-06 од 21.12.2001. године
Врбовац	ЈАСТРЕБОВ ВРХ	792	1026	20,4853	пашњак	6	Враћено селу на коришћење-Закон о враћању утрина и пашњака селу на коришћење-прилог Акт ЈЛС о враћању	461-39/92-06 од 25.12.1998. године
Врбовац	ЈАСТРЕБОВ ВРХ	792	1027	0,0110	ливада	5	Враћено селу на коришћење-Закон о враћању утрина и пашњака селу на коришћење-прилог Акт ЈЛС о враћању	461-39/92-06 од 21.12.2001. године
Врбовац	ЈАСТРЕБОВ ВРХ	792	1035	0,0160	ливада	5	Враћено селу на коришћење-Закон о враћању утрина и пашњака селу на коришћење-прилог Акт ЈЛС о враћању	461-39/92-06 од 21.12.2001. године
Врбовац	ЈАСТРЕБОВ ВРХ	792	1070	0,6212	пашњак	6	Враћено селу на коришћење-Закон о враћању утрина и пашњака селу на коришћење-прилог Акт ЈЛС о враћању	461-39/92-06 од 21.12.2001. године
Врбовац	ЈАСТРЕБОВ ВРХ	681	1084	1,8154	пашњак	6	Правно и фактичко стање се разликују- на терену није пољопривредно земљиште-прилог Записник комисије за израду програма или Републичког пољопривредног инспектора	ШУМА

Врбовац	ЈАСТРЕБОВ ВРХ	792	1085	0,0311	њива	5	Враћено селу на коришћење-Закон о враћању утрина и пашњака селу на коришћење-прилог Акт ЈЛС о враћању	461-39/92-06 од 21.12.2001. године
Врбовац	ПОЉАНИЦА	217	1089	0,0574	ливада	5	Правно и фактичко стање се разликују- на терену није пољопривредно земљиште-прилог Записник комисије за израду програма или Републичког пољопривредног инспектора	ШУМА
Врбовац	ПОЉАНИЦА	217	1090	0,0517	њива	5	Правно и фактичко стање се разликују- на терену није пољопривредно земљиште-прилог Записник комисије за израду програма или Републичког пољопривредног инспектора	ШУМА
Врбовац	ПОЉАНИЦА	792	1091	0,0810	ливада	6	Враћено селу на коришћење-Закон о враћању утрина и пашњака селу на коришћење-прилог Акт ЈЛС о враћању	461-39/92-06 од 21.12.2001. године
Врбовац	ПОЉАНИЦА	792	1092	0,2963	ливада	5	Враћено селу на коришћење-Закон о враћању утрина и пашњака селу на коришћење-прилог Акт ЈЛС о враћању	461-39/92-06 од 21.12.2001. године
Врбовац	ПОЉАНИЦА	792	1094	8,5462	пашњак	6	Враћено селу на коришћење-Закон о враћању утрина и пашњака селу на коришћење-прилог Акт ЈЛС о враћању	461-39/92-06 од 21.12.2001. године
Врбовац	ПОЉАНИЦА	792	1097	0,1643	ливада	6	Враћено селу на коришћење-Закон о враћању утрина и пашњака селу на коришћење-прилог Акт ЈЛС о враћању	461-39/92-06 од 21.12.2001. године
Врбовац	ПОЉАНИЦА	792	1098	0,2269	ливада	6	Враћено селу на коришћење-Закон о враћању утрина и пашњака селу на коришћење-прилог Акт ЈЛС о враћању	461-39/92-06 од 21.12.2001. године
Врбовац	ПОЉАНИЦА	792	1099	0,0867	њива	7	Враћено селу на коришћење-Закон о враћању утрина и пашњака селу на коришћење-прилог Акт ЈЛС о враћању	461-39/92-06 од 21.12.2001. године
Врбовац	ПОЉАНИЦА	792	1100	0,4770	ливада	6	Враћено селу на коришћење-Закон о враћању утрина и пашњака селу на коришћење-прилог Акт ЈЛС о враћању	461-39/92-06 од 21.12.2001. године
Врбовац	ПОЉАНИЦА	792	1101	0,5140	ливада	6	Враћено селу на коришћење-Закон о враћању утрина и пашњака селу на коришћење-прилог Акт ЈЛС о враћању	461-39/92-06 од 21.12.2001. године

Врбовац	БЕЉАЈКА	792	1102	0,8194	ливада	6	Враћено селу на коришћење-Закон о враћању утрина и пашњака селу на коришћење-прилог Акт ЈЛС о враћању	461-39/92-06 од 21.12.2001. године
Врбовац	БЕЉАЈКА	792	1103	0,0460	њива	5	Враћено селу на коришћење-Закон о враћању утрина и пашњака селу на коришћење-прилог Акт ЈЛС о враћању	461-39/92-06 од 21.12.2001. године
Врбовац	БЕЉАЈКА	792	1104	1,4495	ливада	6	Враћено селу на коришћење-Закон о враћању утрина и пашњака селу на коришћење-прилог Акт ЈЛС о враћању	461-39/92-06 од 21.12.2001. године
Врбовац	БЕЉАЈКА	217	1107	0,1325	пашњак	5	Правно и фактичко стање се разликују- на терену није пољопривредно земљиште-прилог Записник комисије за израду програма или Републичког пољопривредног инспектора	ШУМА
Врбовац	БЕЉАЈКА	217	1109	1,8040	пашњак	5	Правно и фактичко стање се разликују- на терену није пољопривредно земљиште-прилог Записник комисије за израду програма или Републичког пољопривредног инспектора	ШУМА
Врбовац	БЕЉАЈКА	792	1121	26,8412	пашњак	6	Враћено селу на коришћење-Закон о враћању утрина и пашњака селу на коришћење-прилог Акт ЈЛС о враћању	461-39/92-06 од 21.12.2001. године
Врбовац	ЛИПАК	792	1122	0,0801	њива	5	Враћено селу на коришћење-Закон о враћању утрина и пашњака селу на коришћење-прилог Акт ЈЛС о враћању	461-39/92-06 од 21.12.2001. године
Врбовац	ЛИПАК	792	1123	0,0660	њива	5	Враћено селу на коришћење-Закон о враћању утрина и пашњака селу на коришћење-прилог Акт ЈЛС о враћању	461-39/92-06 од 21.12.2001. године
Врбовац	ЛИПАК	792	1124	0,8887	пашњак	6	Враћено селу на коришћење-Закон о враћању утрина и пашњака селу на коришћење-прилог Акт ЈЛС о враћању	461-39/92-06 од 21.12.2001. године
Врбовац	ЛИПАК	792	1126/1	0,1304	остало природно неплодно земљиште		Правно и фактичко стање се разликују- на терену није пољопривредно земљиште-прилог Записник комисије за израду програма или Републичког пољопривредног инспектора	ШУМА
Врбовац	ЛИПАК	792	1150	0,0783	пашњак	6	Враћено селу на коришћење-Закон о враћању утрина и пашњака селу на коришћење-прилог Акт ЈЛС о враћању	461-39/92-06 од 21.12.2001. године

Врбовац	ЛИПАК	792	1162	2,0604	пашњак	6	Враћено селу на коришћење-Закон о враћању утрина и пашњака селу на коришћење-прилог Акт ЈЛС о враћању	461-39/92-06 од 21.12.2001. године
Врбовац	ПОЉАНИЦА	1035	1199/1	0,0515	њива	6	Правно и фактичко стање се разликују- на терену није пољопривредно земљиште-прилог Записник комисије за израду програма или Републичког пољопривредног инспектора	ШУМА
Врбовац	ГОВЕДИ ВРХ	217	12	0,5278	ливада	5	Правно и фактичко стање се разликују- на терену није пољопривредно земљиште-прилог Записник комисије за израду програма или Републичког пољопривредног инспектора	ШУМА
Врбовац	СОКОЛОВИЦА	1035	1200/1	0,2405	њива	7	Правно и фактичко стање се разликују- на терену није пољопривредно земљиште-прилог Записник комисије за израду програма или Републичког пољопривредног инспектора	ШУМА
Врбовац	СОКОЛОВИЦА	681	1202	0,0299	пашњак	4	Правно и фактичко стање се разликују- на терену није пољопривредно земљиште-прилог Записник комисије за израду програма или Републичког пољопривредног инспектора	ШУМА
Врбовац	ЈАСТРЕБОВ ВРХ	681	1226	1,3676	пашњак	5	Правно и фактичко стање се разликују- на терену није пољопривредно земљиште-прилог Записник комисије за израду програма или Републичког пољопривредног инспектора	ШУМА
Врбовац	ЈАСТРЕБОВ ВРХ	792	1238	0,1691	ливада	5	Враћено селу на коришћење-Закон о враћању утрина и пашњака селу на коришћење-прилог Акт ЈЛС о враћању	461-39/92-06 од 21.12.2001. године
Врбовац	ЈАСТРЕБОВ ВРХ	792	1245	0,0210	пашњак	6	Враћено селу на коришћење-Закон о враћању утрина и пашњака селу на коришћење-прилог Акт ЈЛС о враћању	461-39/92-06 од 21.12.2001. године
Врбовац	РОЖАЊ	792	125	0,5876	пашњак	6	Враћено селу на коришћење-Закон о враћању утрина и пашњака селу на коришћење-прилог Акт ЈЛС о враћању	461-39/92-06 од 21.12.2001. године
Врбовац	ЈАСТРЕБОВ ВРХ	792	1278	0,0150	пашњак	6	Враћено селу на коришћење-Закон о враћању утрина и пашњака селу на коришћење-прилог Акт ЈЛС о враћању	461-39/92-06 од 21.12.2001. године
Врбовац	ЈАСТРЕБОВ ВРХ	792	1292	0,0390	пашњак	6	Враћено селу на коришћење-Закон о враћању утрина и пашњака селу на коришћење-прилог Акт ЈЛС о враћању	461-39/92-06 од 21.12.2001. године

Врбовац	ЈАСТРЕБОВ ВРХ	681	1293/1	1,6196	пашњак	6	Правно и фактичко стање се разликују- на терену није пољопривредно земљиште-прилог Записник комисије за израду програма или Републичког пољопривредног инспектора	ШУМА
Врбовац	ЈАСТРЕБОВ ВРХ	792	1293/2	0,0580	њива	4	Враћено селу на коришћење-Закон о враћању утрина и пашњака селу на коришћење-прилог Акт ЈЛС о враћању	461-39/92-06 од 21.12.2001. године
Врбовац	ЈАСТРЕБОВ ВРХ	792	1294	0,2440	остало природно неплодно земљиште		Правно и фактичко стање се разликују- на терену није пољопривредно земљиште-прилог Записник комисије за израду програма или Републичког пољопривредног инспектора	ШУМА
Врбовац	ЈАСТРЕБОВ ВРХ	792	1295	0,5380	ливада	6	Враћено селу на коришћење-Закон о враћању утрина и пашњака селу на коришћење-прилог Акт ЈЛС о враћању	461-39/92-06 од 21.12.2001. године
Врбовац	ЈАСТРЕБОВ ВРХ	681	1298	0,0440	пашњак	6	Враћено селу на коришћење-Закон о враћању утрина и пашњака селу на коришћење-прилог Акт ЈЛС о враћању	461-39/92-06 од 21.12.2001. године
Врбовац	ГОВЕДИ ВРХ	217	13	0,3251	пашњак	4	Правно и фактичко стање се разликују- на терену није пољопривредно земљиште-прилог Записник комисије за израду програма или Републичког пољопривредног инспектора	ШУМА
Врбовац	ЈАСТРЕБОВ ВРХ	792	1307	0,0429	пашњак	6	Враћено селу на коришћење-Закон о враћању утрина и пашњака селу на коришћење-прилог Акт ЈЛС о враћању	461-39/92-06 од 21.12.2001. године
Врбовац	ЈАСТРЕБОВ ВРХ	792	1310	0,0280	пашњак	6	Враћено селу на коришћење-Закон о враћању утрина и пашњака селу на коришћење-прилог Акт ЈЛС о враћању	461-39/92-06 од 21.12.2001. године
Врбовац	ЈАСТРЕБОВ ВРХ	792	1311	0,0070	пашњак	6	Враћено селу на коришћење-Закон о враћању утрина и пашњака селу на коришћење-прилог Акт ЈЛС о враћању	461-39/92-06 од 21.12.2001. године
Врбовац	ЈАСТРЕБОВ ВРХ	792	1331	0,0130	пашњак	6	Враћено селу на коришћење-Закон о враћању утрина и пашњака селу на коришћење-прилог Акт ЈЛС о враћању	461-39/92-06 од 21.12.2001. године
Врбовац	ГОВЕДИ ВРХ	792	1336	0,0190	пашњак	6	Враћено селу на коришћење-Закон о враћању утрина и пашњака селу на коришћење-прилог Акт ЈЛС о враћању	461-39/92-06 од 21.12.2001. године

Врбовац	ГОВЕДИ ВРХ	792	1340	0,0210	пашњак	6	Враћено селу на коришћење-Закон о враћању утрина и пашњака селу на коришћење-прилог Акт ЈЛС о враћању	461-39/92-06 од 21.12.2001. године
Врбовац	ГОВЕДИ ВРХ	792	1341	0,0140	пашњак	6	Враћено селу на коришћење-Закон о враћању утрина и пашњака селу на коришћење-прилог Акт ЈЛС о враћању	461-39/92-06 од 21.12.2001. године
Врбовац	ГОВЕДИ ВРХ	792	1344	0,0060	пашњак	6	Враћено селу на коришћење-Закон о враћању утрина и пашњака селу на коришћење-прилог Акт ЈЛС о враћању	461-39/92-06 од 21.12.2001. године
Врбовац	ГОВЕДИ ВРХ	792	1345	0,0130	пашњак	6	Враћено селу на коришћење-Закон о враћању утрина и пашњака селу на коришћење-прилог Акт ЈЛС о враћању	461-39/92-06 од 21.12.2001. године
Врбовац	ГОВЕДИ ВРХ	792	1346	0,0060	пашњак	5	Враћено селу на коришћење-Закон о враћању утрина и пашњака селу на коришћење-прилог Акт ЈЛС о враћању	461-39/92-06 од 21.12.2001. године
Врбовац	ГОВЕДИ ВРХ	792	1347	0,0060	пашњак	5	Враћено селу на коришћење-Закон о враћању утрина и пашњака селу на коришћење-прилог Акт ЈЛС о враћању	461-39/92-06 од 21.12.2001. године
Врбовац	ГОВЕДИ ВРХ	792	1352	0,1471	пашњак	5	Враћено селу на коришћење-Закон о враћању утрина и пашњака селу на коришћење-прилог Акт ЈЛС о враћању	461-39/92-06 од 21.12.2001. године
Врбовац	ГОВЕДИ ВРХ	681	1362	1,4346	пашњак	6	Правно и фактичко стање се разликују- на терену није пољопривредно земљиште-прилог Записник комисије за израду програма или Републичког пољопривредног инспектора	ШУМА
Врбовац	ГОВЕДИ ВРХ	792	1364	0,0030	пашњак	6	Враћено селу на коришћење-Закон о враћању утрина и пашњака селу на коришћење-прилог Акт ЈЛС о враћању	461-39/92-06 од 21.12.2001. године
Врбовац	ТОРИШТЕ	681	1365	0,0462	пашњак	6	Правно и фактичко стање се разликују- на терену није пољопривредно земљиште-прилог Записник комисије за израду програма или Републичког пољопривредног инспектора	ШУМА
Врбовац	РОЖАЊ	681	1389	0,0784	пашњак	6	Правно и фактичко стање се разликују- на терену није пољопривредно земљиште-прилог Записник комисије за израду програма или Републичког пољопривредног инспектора	ШУМА

Врбовац	РОЖАЊ	681	1402/1	0,0035	пашњак	6	Правно и фактичко стање се разликују- на терену није пољопривредно земљиште-прилог Записник комисије за израду програма или Републичког пољопривредног инспектора	ШУМА
Врбовац	РОЖАЊ	681	1402/2	0,0025	пашњак	6	Правно и фактичко стање се разликују- на терену није пољопривредно земљиште-прилог Записник комисије за израду програма или Републичког пољопривредног инспектора	ШУМА
Врбовац	МАРТИНОВИЦА	1035	1443/2	0,0382	ливада	5	Правно и фактичко стање се разликују- на терену није пољопривредно земљиште-прилог Записник комисије за израду програма или Републичког пољопривредног инспектора	ШУМА
Врбовац	ГОВЕДИ ВРХ	217	15	2,3813	ливада	5	Правно и фактичко стање се разликују- на терену није пољопривредно земљиште-прилог Записник комисије за израду програма или Републичког пољопривредног инспектора	ШУМА
Врбовац	КАЛАВАТ	217	1533	0,0060	ливада	4	Правно и фактичко стање се разликују- на терену није пољопривредно земљиште-прилог Записник комисије за израду програма или Републичког пољопривредног инспектора	ОСТАЛО ВЕШТАЧКИ СТВОРЕНО НЕПЛОДНО ЗЕМЉИШТЕ
Врбовац	КАЛАВАТ	217	1535	0,0130	ливада	4	Правно и фактичко стање се разликују- на терену није пољопривредно земљиште-прилог Записник комисије за израду програма или Републичког пољопривредног инспектора	ОСТАЛО ВЕШТАЧКИ СТВОРЕНО НЕПЛОДНО ЗЕМЉИШТЕ
Врбовац	КАЛАВАТ	217	1570	0,0110	ливада	3	Правно и фактичко стање се разликују- на терену није пољопривредно земљиште-прилог Записник комисије за израду програма или Републичког пољопривредног инспектора	ОСТАЛО ВЕШТАЧКИ СТВОРЕНО НЕПЛОДНО ЗЕМЉИШТЕ
Врбовац	КАЛАВАТ	217	1571	0,0070	ливада	3	Правно и фактичко стање се разликују- на терену није пољопривредно земљиште-прилог Записник комисије за израду програма или Републичког пољопривредног инспектора	ОСТАЛО ВЕШТАЧКИ СТВОРЕНО НЕПЛОДНО ЗЕМЉИШТЕ
Врбовац	СЕЛО	217	1625	0,0150	ливада	3	Правно и фактичко стање се разликују- на терену није пољопривредно земљиште-прилог Записник комисије за израду програма или Републичког пољопривредног инспектора	ОСТАЛО ВЕШТАЧКИ СТВОРЕНО НЕПЛОДНО ЗЕМЉИШТЕ
Врбовац	ТОРИШТЕ	792	1705	0,0060	пашњак	5	Враћено селу на коришћење-Закон о враћању утрина и пашњака селу на коришћење-прилог Акт ЈЛС о враћању	461-39/92-06 од 21.12.2001. године
Врбовац	ТОРИШТЕ	792	1730/2	0,0330	пашњак	5	Враћено селу на коришћење-Закон о враћању утрина и пашњака селу на коришћење-прилог Акт ЈЛС о враћању	461-39/92-06 од 21.12.2001. године

Врбовац	МАРТИНОВИЦА	792	1796	0,0065	пашњак	7	Враћено селу на коришћење-Закон о враћању утрина и пашњака селу на коришћење-прилог Акт ЈЛС о враћању	461-39/92-06 од 21.12.2001. године
Врбовац	МАРТИНОВИЦА	792	1799	0,0115	пашњак	6	Враћено селу на коришћење-Закон о враћању утрина и пашњака селу на коришћење-прилог Акт ЈЛС о враћању	461-39/92-06 од 21.12.2001. године
Врбовац	МАРТИНОВИЦА	1035	1806	0,1722	ливада	4	Правно и фактичко стање се разликују- на терену није пољопривредно земљиште-прилог Записник комисије за израду програма или Републичког пољопривредног инспектора	ОСТАЛО ВЕШТАЧКИ СТВОРЕНО НЕПЛОДНО ЗЕМЉИШТЕ
Врбовац	МАРТИНОВИЦА	17	1811	0,3423	остало природно неплодно земљиште		Правно и фактичко стање се разликују- на терену није пољопривредно земљиште-прилог Записник комисије за израду програма или Републичког пољопривредног инспектора	ШУМА
Врбовац	МАРТИНОВИЦА	1035	1813	0,0695	њива	5	Правно и фактичко стање се разликују- на терену није пољопривредно земљиште-прилог Записник комисије за израду програма или Републичког пољопривредног инспектора	ШУМА
Врбовац	МАРТИНОВИЦА	1035	1814	0,3302	ливада	5	Правно и фактичко стање се разликују- на терену није пољопривредно земљиште-прилог Записник комисије за израду програма или Републичког пољопривредног инспектора	ШУМА
Врбовац	МАРТИНОВИЦА	681	1822	0,0785	пашњак	5	Правно и фактичко стање се разликују- на терену није пољопривредно земљиште-прилог Записник комисије за израду програма или Републичког пољопривредног инспектора	ШУМА
Врбовац	МАРТИНОВИЦА	681	1827	1,4838	пашњак	6	Правно и фактичко стање се разликују- на терену није пољопривредно земљиште-прилог Записник комисије за израду програма или Републичког пољопривредног инспектора	ШУМА
Врбовац	МАРТИНОВИЦА	681	1834	0,2032	пашњак	5	Правно и фактичко стање се разликују- на терену није пољопривредно земљиште-прилог Записник комисије за израду програма или Републичког пољопривредног инспектора	ШУМА
Врбовац	БУКОВИК	792	1860	0,1237	пашњак	6	Враћено селу на коришћење-Закон о враћању утрина и пашњака селу на коришћење-прилог Акт ЈЛС о враћању	461-39/92-06 од 21.12.2001. године
Врбовац	БУКОВИК	1035	1879	0,1500	њива	7	Правно и фактичко стање се разликују- на терену није пољопривредно земљиште-прилог Записник комисије за израду програма или Републичког пољопривредног инспектора	ШУМА

Врбовац	БУКОВИК	17	1884	1,4485	остало природно неплодно земљиште		Правно и фактичко стање се разликују- на терену није пољопривредно земљиште-прилог Записник комисије за израду програма или Републичког пољопривредног инспектора	ШУМА
Врбовац	БУКОВИК	792	1885	0,1181	њива	7	Враћено селу на коришћење-Закон о враћању утрина и пашњака селу на коришћење-прилог Акт ЈЛС о враћању	461-39/92-06 од 21.12.2001. године
Врбовац	БУКОВИК	792	1886	0,9524	њива	7	Враћено селу на коришћење-Закон о враћању утрина и пашњака селу на коришћење-прилог Акт ЈЛС о враћању	461-39/92-06 од 21.12.2001. године
Врбовац	БУКОВИК	792	1887	0,4358	њива	7	Враћено селу на коришћење-Закон о враћању утрина и пашњака селу на коришћење-прилог Акт ЈЛС о враћању	461-39/92-06 од 21.12.2001. године
Врбовац	ГОВЕДИ ВРХ	217	19	0,4756	пашњак	4	Правно и фактичко стање се разликују- на терену није пољопривредно земљиште-прилог Записник комисије за израду програма или Републичког пољопривредног инспектора	ШУМА
Врбовац	БУКОВИК	681	1948	0,0060	пашњак	5	Правно и фактичко стање се разликују- на терену није пољопривредно земљиште-прилог Записник комисије за израду програма или Републичког пољопривредног инспектора	ШУМА
Врбовац	БУКОВИК	1035	1978	0,4130	воћњак	3	Правно и фактичко стање се разликују- на терену није пољопривредно земљиште-прилог Записник комисије за израду програма или Републичког пољопривредног инспектора	ШУМА
Врбовац	БУКОВИК	681	1980	1,6460	пашњак	5	Правно и фактичко стање се разликују- на терену није пољопривредно земљиште-прилог Записник комисије за израду програма или Републичког пољопривредног инспектора	ШУМА
Врбовац	ГОВЕДИ ВРХ	217	20	0,2530	ливада	5	Правно и фактичко стање се разликују- на терену није пољопривредно земљиште-прилог Записник комисије за израду програма или Републичког пољопривредног инспектора	ШУМА
Врбовац	БУКОВИК	792	2001	0,3068	пашњак	5	Враћено селу на коришћење-Закон о враћању утрина и пашњака селу на коришћење-прилог Акт ЈЛС о враћању	461-39/92-06 од 21.12.2001. године
Врбовац	БУКОВИК	792	2023	0,4090	пашњак	4	Враћено селу на коришћење-Закон о враћању утрина и пашњака селу на коришћење-прилог Акт ЈЛС о враћању	461-39/92-06 од 21.12.2001. године

Врбовац	ТОРИШТЕ	792	2024	0,1101	њива	4	Враћено селу на коришћење-Закон о враћању утрина и пашњака селу на коришћење-прилог Акт ЈЛС о враћању	461-39/92-06 од 21.12.2001. године
Врбовац	ТОРИШТЕ	792	2025	0,2521	њива	4	Враћено селу на коришћење-Закон о враћању утрина и пашњака селу на коришћење-прилог Акт ЈЛС о враћању	461-39/92-06 од 21.12.2001. године
Врбовац	СЕЛО	792	2071	0,0046	ливада	3	Враћено селу на коришћење-Закон о враћању утрина и пашњака селу на коришћење-прилог Акт ЈЛС о враћању	461-39/92-06 од 21.12.2001. године
Врбовац	СЕЛО	792	2073	0,0030	ливада	3	Враћено селу на коришћење-Закон о враћању утрина и пашњака селу на коришћење-прилог Акт ЈЛС о враћању	461-39/92-06 од 21.12.2001. године
Врбовац	ТОРИШТЕ	792	2098	0,0567	ливада	3	Враћено селу на коришћење-Закон о враћању утрина и пашњака селу на коришћење-прилог Акт ЈЛС о враћању	461-39/92-06 од 21.12.2001. године
Врбовац	ГОВЕДИ ВРХ	217	21	0,0081	ливада	5	Правно и фактичко стање се разликују- на терену није пољопривредно земљиште-прилог Записник комисије за израду програма или Републичког пољопривредног инспектора	ШУМА
Врбовац	СЕЛО	121	2206	0,0016	земљиште под зградом-објектом		Правно и фактичко стање се разликују- на терену није пољопривредно земљиште-прилог Записник комисије за израду програма или Републичког пољопривредног инспектора	ЗЕМЉИШТЕ ПОД ЗГРАДОМ И ДРУГИМ ОБЈЕКТОМ
Врбовац	СЕЛО	121	2206	0,1603	воћњак	1	Правно и фактичко стање се разликују- на терену није пољопривредно земљиште-прилог Записник комисије за израду програма или Републичког пољопривредног инспектора	ЗЕМЉИШТЕ ПОД ЗГРАДОМ И ДРУГИМ ОБЈЕКТОМ
Врбовац	СЕЛО	681	2248	0,0105	пашњак	5	Правно и фактичко стање се разликују- на терену није пољопривредно земљиште-прилог Записник комисије за израду програма или Републичког пољопривредног инспектора	ОСТАЛО ВЕШТАЧКИ СТВОРЕНО НЕПЛОДНО ЗЕМЉИШТЕ
Врбовац	СЕЛО	17	2296/1	0,0359	остало природно неплодно земљиште		Правно и фактичко стање се разликују- на терену није пољопривредно земљиште-прилог Записник комисије за израду програма или Републичког пољопривредног инспектора	ШУМА
Врбовац	ГОВЕДИ ВРХ	217	23	0,1122	ливада	5	Правно и фактичко стање се разликују- на терену није пољопривредно земљиште-прилог Записник комисије за израду програма или Републичког пољопривредног инспектора	ШУМА

Врбовац	СЕЛО	681	2304	0,0020	пашњак	5	Правно и фактичко стање се разликују- на терену није пољопривредно земљиште-прилог Записник комисије за израду програма или Републичког пољопривредног инспектора	ЗЕМЉИШТЕ ПОД ДЕЛОМ ЗГРАДЕ
Врбовац	ОБЗОВА ГЛАВА	217	24	0,5994	пашњак	5	Правно и фактичко стање се разликују- на терену није пољопривредно земљиште-прилог Записник комисије за израду програма или Републичког пољопривредног инспектора	ШУМА
Врбовац	СЕЛО	681	2443	0,0025	пашњак	5	Правно и фактичко стање се разликују- на терену није пољопривредно земљиште-прилог Записник комисије за израду програма или Републичког пољопривредног инспектора	ОСТАЛО ВЕШТАЧКИ СТВОРЕНО НЕПЛОДНО ЗЕМЉИШТЕ
Врбовац	ГОВЕДИ ВРХ	217	26	0,0980	ливада	5	Правно и фактичко стање се разликују- на терену није пољопривредно земљиште-прилог Записник комисије за израду програма или Републичког пољопривредног инспектора	ШУМА
Врбовац	ВРЕЛО	792	2698	0,0337	пашњак	5	Враћено селу на коришћење-Закон о враћању утрина и пашњака селу на коришћење-прилог Акт ЈЛС о враћању	461-39/92-06 од 21.12.2001. године
Врбовац	ГОВЕДИ ВРХ	217	27	0,2886	пашњак	4	Правно и фактичко стање се разликују- на терену није пољопривредно земљиште-прилог Записник комисије за израду програма или Републичког пољопривредног инспектора	ШУМА
Врбовац	РЕКА	792	272	1,2061	пашњак	5	Враћено селу на коришћење-Закон о враћању утрина и пашњака селу на коришћење-прилог Акт ЈЛС о враћању	461-39/92-06 од 21.12.2001. године
Врбовац	РЕКА	792	275	0,0150	пашњак	5	Враћено селу на коришћење-Закон о враћању утрина и пашњака селу на коришћење-прилог Акт ЈЛС о враћању	461-39/92-06 од 21.12.2001. године
Врбовац	РЕКА	217	277	0,1018	ливада	5	Правно и фактичко стање се разликују- на терену није пољопривредно земљиште-прилог Записник комисије за израду програма или Републичког пољопривредног инспектора	ШУМА
Врбовац	ПИРЕВИНА	792	2928	0,0910	пашњак	5	Враћено селу на коришћење-Закон о враћању утрина и пашњака селу на коришћење-прилог Акт ЈЛС о враћању	461-39/92-06 од 21.12.2001. године
Врбовац	РЕКА	792	296	0,0080	пашњак	5	Враћено селу на коришћење-Закон о враћању утрина и пашњака селу на коришћење-прилог Акт ЈЛС о враћању	461-39/92-06 од 21.12.2001. године

Врбовац	РЕКА	792	297	0,2876	пашњак	5	Враћено селу на коришћење-Закон о враћању утрина и пашњака селу на коришћење-прилог Акт ЈЛС о враћању	461-39/92-06 од 21.12.2001. године
Врбовац	РЕКА	792	299	0,0899	пашњак	5	Враћено селу на коришћење-Закон о враћању утрина и пашњака селу на коришћење-прилог Акт ЈЛС о враћању	461-39/92-06 од 21.12.2001. године
Врбовац	ГОВЕДИ ВРХ	217	3	0,1560	пашњак	4	Правно и фактичко стање се разликују- на терену није пољопривредно земљиште-прилог Записник комисије за израду програма или Републичког пољопривредног инспектора	ШУМА
Врбовац	РОЖАЊ	792	300	0,0065	ливада	4	Враћено селу на коришћење-Закон о враћању утрина и пашњака селу на коришћење-прилог Акт ЈЛС о враћању	461-39/92-06 од 21.12.2001. године
Врбовац	РОЖАЊ	792	303	0,0140	ливада	4	Враћено селу на коришћење-Закон о враћању утрина и пашњака селу на коришћење-прилог Акт ЈЛС о враћању	461-39/92-06 од 21.12.2001. године
Врбовац	РОЖАЊ	792	305	0,0541	ливада	4	Враћено селу на коришћење-Закон о враћању утрина и пашњака селу на коришћење-прилог Акт ЈЛС о враћању	461-39/92-06 од 21.12.2001. године
Врбовац	РОЖАЊ	792	306	0,0446	њива	5	Враћено селу на коришћење-Закон о враћању утрина и пашњака селу на коришћење-прилог Акт ЈЛС о враћању	461-39/92-06 од 21.12.2001. године
Врбовац	КРТОЊА	792	3092	0,0105	пашњак	5	Враћено селу на коришћење-Закон о враћању утрина и пашњака селу на коришћење-прилог Акт ЈЛС о враћању	461-39/92-06 од 21.12.2001. године
Врбовац	РОЖАЊ	792	313	9,3840	пашњак	6	Враћено селу на коришћење-Закон о враћању утрина и пашњака селу на коришћење-прилог Акт ЈЛС о враћању	461-39/92-06 од 21.12.2001. године
Врбовац	РОЖАЊ	17	314	0,1574	остало природно неплодно земљиште		Правно и фактичко стање се разликују- на терену није пољопривредно земљиште-прилог Записник комисије за израду програма или Републичког пољопривредног инспектора	ШУМА
Врбовац	РОЖАЊ	792	315/1	0,3210	ливада	4	Враћено селу на коришћење-Закон о враћању утрина и пашњака селу на коришћење-прилог Акт ЈЛС о враћању	461-39/92-06 од 21.12.2001. године

Врбовац	РОЖАЊ	681	315/2	1,1274	пашњак	5	Правно и фактичко стање се разликују- на терену није пољопривредно земљиште-прилог Записник комисије за израду програма или Републичког пољопривредног инспектора	ШУМА
Врбовац	РОЖАЊ	792	319	0,0010	пашњак	5	Враћено селу на коришћење-Закон о враћању утрина и пашњака селу на коришћење-прилог Акт ЈЛС о враћању	461-39/92-06 од 21.12.2001. године
Врбовац	РОЖАЊ	792	32/1	1,5058	пашњак	5	Враћено селу на коришћење-Закон о враћању утрина и пашњака селу на коришћење-прилог Акт ЈЛС о враћању	461-39/92-06 од 25.12.1998. године
Врбовац	РОЖАЊ	792	33	0,0803	њива	5	Враћено селу на коришћење-Закон о враћању утрина и пашњака селу на коришћење-прилог Акт ЈЛС о враћању	461-39/92-06 од 21.12.2001. године
Врбовац	РОЖАЊ	792	34	0,4537	ливада	5	Враћено селу на коришћење-Закон о враћању утрина и пашњака селу на коришћење-прилог Акт ЈЛС о враћању	461-39/92-06 од 21.12.2001. године
Врбовац	КРТОЊА	1035	3467	0,0007	земљиште под зградом-објектом		Правно и фактичко стање се разликују- на терену није пољопривредно земљиште-прилог Записник комисије за израду програма или Републичког пољопривредног инспектора	ЗЕМЉИШТЕ УЗ ЗГРАДУ И ДРУГИ ОБЈЕКАТ
Врбовац	КРТОЊА	1035	3467	0,0071	пашњак	4	Правно и фактичко стање се разликују- на терену није пољопривредно земљиште-прилог Записник комисије за израду програма или Републичког пољопривредног инспектора	ЗЕМЉИШТЕ УЗ ЗГРАДУ И ДРУГИ ОБЈЕКАТ
Врбовац	РОЖАЊ	792	35	0,1064	њива	5	Враћено селу на коришћење-Закон о враћању утрина и пашњака селу на коришћење-прилог Акт ЈЛС о враћању	461-39/92-06 од 21.12.2001. године
Врбовац	РОЖАЊ	681	355	0,1181	пашњак	5	Правно и фактичко стање се разликују- на терену није пољопривредно земљиште-прилог Записник комисије за израду програма или Републичког пољопривредног инспектора	ШУМА
Врбовац	РОЖАЊ	217	356	1,1658	ливада	5	Правно и фактичко стање се разликују- на терену није пољопривредно земљиште-прилог Записник комисије за израду програма или Републичког пољопривредног инспектора	ШУМА
Врбовац	КРТОЊА	792	3598	0,0066	ливада	3	Враћено селу на коришћење-Закон о враћању утрина и пашњака селу на коришћење-прилог Акт ЈЛС о враћању	461-39/92-06 од 21.12.2001. године

Врбовац	КРТОЊА	792	3619	0,0510	пашњак	5	Враћено селу на коришћење-Закон о враћању утрина и пашњака селу на коришћење-прилог Акт ЈЛС о враћању	461-39/92-06 од 21.12.2001. године
Врбовац	РОЖАЊ	681	362	0,0290	пашњак	5	Правно и фактичко стање се разликују- на терену није пољопривредно земљиште-прилог Записник комисије за израду програма или Републичког пољопривредног инспектора	ШУМА
Врбовац	СЕЛО	792	3669	0,0041	ливада	3	Враћено селу на коришћење-Закон о враћању утрина и пашњака селу на коришћење-прилог Акт ЈЛС о враћању	461-39/92-06 од 21.12.2001. године
Врбовац	РОЖАЊ	17	38	0,5461	остало природно неплодно земљиште		Правно и фактичко стање се разликују- на терену није пољопривредно земљиште-прилог Записник комисије за израду програма или Републичког пољопривредног инспектора	ШУМА
Врбовац	РОЖАЊ	792	384	0,0060	пашњак	6	Враћено селу на коришћење-Закон о враћању утрина и пашњака селу на коришћење-прилог Акт ЈЛС о враћању	461-39/92-06 од 21.12.2001. године
Врбовац	РОЖАЊ	792	394	0,0296	ливада	3	Враћено селу на коришћење-Закон о враћању утрина и пашњака селу на коришћење-прилог Акт ЈЛС о враћању	461-39/92-06 од 21.12.2001. године
Врбовац	КРТОЊА	792	3953	0,0035	пашњак	3	Враћено селу на коришћење-Закон о враћању утрина и пашњака селу на коришћење-прилог Акт ЈЛС о враћању	461-39/92-06 од 21.12.2001. године
Врбовац	ГОВЕДИ ВРХ	792	40	0,1264	њива	6	Враћено селу на коришћење-Закон о враћању утрина и пашњака селу на коришћење-прилог Акт ЈЛС о враћању	461-39/92-06 од 21.12.2001. године
Врбовац	КРТОЊА	792	4028	0,0223	ливада	3	Враћено селу на коришћење-Закон о враћању утрина и пашњака селу на коришћење-прилог Акт ЈЛС о враћању	461-39/92-06 од 21.12.2001. године
Врбовац	ГОВЕДИ ВРХ	792	41	0,2479	ливада	5	Враћено селу на коришћење-Закон о враћању утрина и пашњака селу на коришћење-прилог Акт ЈЛС о враћању	461-39/92-06 од 21.12.2001. године
Врбовац	РОЖАЊ	792	413	0,0151	ливада	4	Враћено селу на коришћење-Закон о враћању утрина и пашњака селу на коришћење-прилог Акт ЈЛС о враћању	461-39/92-06 од 21.12.2001. године

Врбовац	РОЖАЊ	792	415	0,0025	ливада	4	Враћено селу на коришћење-Закон о враћању утрина и пашњака селу на коришћење-прилог Акт ЈЛС о враћању	461-39/92-06 од 21.12.2001. године
Врбовац	ГОВЕДИ ВРХ	792	43	1,5410	ливада	5	Враћено селу на коришћење-Закон о враћању утрина и пашњака селу на коришћење-прилог Акт ЈЛС о враћању	461-39/92-06 од 21.12.2001. године
Врбовац	РОЖАЊ	792	430	0,0933	ливада	3	Враћено селу на коришћење-Закон о враћању утрина и пашњака селу на коришћење-прилог Акт ЈЛС о враћању	461-39/92-06 од 21.12.2001. године
Врбовац	РОЖАЊ	792	431	0,0060	пашњак	4	Враћено селу на коришћење-Закон о враћању утрина и пашњака селу на коришћење-прилог Акт ЈЛС о враћању	461-39/92-06 од 21.12.2001. године
Врбовац	ГОВЕДИ ВРХ	792	44	0,5338	пашњак	6	Враћено селу на коришћење-Закон о враћању утрина и пашњака селу на коришћење-прилог Акт ЈЛС о враћању	461-39/92-06 од 21.12.2001. године
Врбовац	ГОВЕДИ ВРХ	792	45/1	0,3230	њива	6	Враћено селу на коришћење-Закон о враћању утрина и пашњака селу на коришћење-прилог Акт ЈЛС о враћању	461-39/92-06 од 21.12.2001. године
Врбовац	РОЖАЊ	792	458	0,0080	пашњак	5	Враћено селу на коришћење-Закон о враћању утрина и пашњака селу на коришћење-прилог Акт ЈЛС о враћању	461-39/92-06 од 21.12.2001. године
Врбовац	ГОВЕДИ ВРХ	792	46	0,1850	пашњак	5	Враћено селу на коришћење-Закон о враћању утрина и пашњака селу на коришћење-прилог Акт ЈЛС о враћању	461-39/92-06 од 21.12.2001. године
Врбовац	РОЖАЊ	792	472	0,0471	пашњак	5	Враћено селу на коришћење-Закон о враћању утрина и пашњака селу на коришћење-прилог Акт ЈЛС о враћању	461-39/92-06 од 21.12.2001. године
Врбовац	РОЖАЊ	792	473	0,0065	ливада	5	Правно и фактичко стање се разликују- на терену није пољопривредно земљиште-прилог Записник комисије за израду програма или Републичког пољопривредног инспектора	ШУМА
Врбовац	РОЖАЊ	792	474	0,1804	пашњак	5	Враћено селу на коришћење-Закон о враћању утрина и пашњака селу на коришћење-прилог Акт ЈЛС о враћању	461-39/92-06 од 21.12.2001. године

Врбовац	РОЖАЊ	792	484	0,0680	њива	5	Враћено селу на коришћење-Закон о враћању утрина и пашњака селу на коришћење-прилог Акт ЈЛС о враћању	461-39/92-06 од 21.12.2001. године
Врбовац	РОЖАЊ	792	485	0,3768	ливада	4	Враћено селу на коришћење-Закон о враћању утрина и пашњака селу на коришћење-прилог Акт ЈЛС о враћању	461-39/92-06 од 21.12.2001. године
Врбовац	РОЖАЊ	792	490	0,1312	пашњак	5	Враћено селу на коришћење-Закон о враћању утрина и пашњака селу на коришћење-прилог Акт ЈЛС о враћању	461-39/92-06 од 21.12.2001. године
Врбовац	РОЖАЊ	792	499	0,0200	ливада	5	Враћено селу на коришћење-Закон о враћању утрина и пашњака селу на коришћење-прилог Акт ЈЛС о враћању	461-39/92-06 од 21.12.2001. године
Врбовац	ГОВЕДИ ВРХ	217	5	0,1700	пашњак	4	Правно и фактичко стање се разликују- на терену није пољопривредно земљиште-прилог Записник комисије за израду програма или Републичког пољопривредног инспектора	ШУМА
Врбовац	РЕКА	792	501	0,0943	пашњак	5	Враћено селу на коришћење-Закон о враћању утрина и пашњака селу на коришћење-прилог Акт ЈЛС о враћању	461-39/92-06 од 21.12.2001. године
Врбовац	РЕКА	792	503	0,7544	пашњак	5	Враћено селу на коришћење-Закон о враћању утрина и пашњака селу на коришћење-прилог Акт ЈЛС о враћању	461-39/92-06 од 21.12.2001. године
Врбовац	РЕКА	792	504	0,2256	ливада	5	Враћено селу на коришћење-Закон о враћању утрина и пашњака селу на коришћење-прилог Акт ЈЛС о враћању	461-39/92-06 од 21.12.2001. године
Врбовац	ГОВЕДИ ВРХ	792	51	0,0008	пашњак	5	Враћено селу на коришћење-Закон о враћању утрина и пашњака селу на коришћење-прилог Акт ЈЛС о враћању	461-39/92-06 од 21.12.2001. године
Врбовац	РЕКА	792	511	0,0381	њива	4	Враћено селу на коришћење-Закон о враћању утрина и пашњака селу на коришћење-прилог Акт ЈЛС о враћању	461-39/92-06 од 21.12.2001. године
Врбовац	ГОВЕДИ ВРХ	217	52	0,5955	пашњак	6	Правно и фактичко стање се разликују- на терену није пољопривредно земљиште-прилог Записник комисије за израду програма или Републичког пољопривредног инспектора	ШУМА

Врбовац	РЕКА	1035	522	0,0682	воћњак	3	Правно и фактичко стање се разликују- на терену није пољопривредно земљиште-прилог Записник комисије за израду програма или Републичког пољопривредног инспектора	ШУМА
Врбовац	РЕКА	792	524	0,0648	пашњак	4	Враћено селу на коришћење-Закон о враћању утрина и пашњака селу на коришћење-прилог Акт ЈЛС о враћању	461-39/92-06 од 21.12.2001. године
Врбовац	РЕКА	792	526	0,0069	ливада	5	Враћено селу на коришћење-Закон о враћању утрина и пашњака селу на коришћење-прилог Акт ЈЛС о враћању	461-39/92-06 од 21.12.2001. године
Врбовац	РЕКА	792	527	0,0055	пашњак	5	Враћено селу на коришћење-Закон о враћању утрина и пашњака селу на коришћење-прилог Акт ЈЛС о враћању	461-39/92-06 од 21.12.2001. године
Врбовац	РЕКА	792	528	0,0050	пашњак	5	Враћено селу на коришћење-Закон о враћању утрина и пашњака селу на коришћење-прилог Акт ЈЛС о враћању	461-39/92-06 од 21.12.2001. године
Врбовац	РЕКА	792	529	0,0448	пашњак	5	Враћено селу на коришћење-Закон о враћању утрина и пашњака селу на коришћење-прилог Акт ЈЛС о враћању	461-39/92-06 од 21.12.2001. године
Врбовац	РЕКА	792	530	0,0018	пашњак	5	Враћено селу на коришћење-Закон о враћању утрина и пашњака селу на коришћење-прилог Акт ЈЛС о враћању	461-39/92-06 од 21.12.2001. године
Врбовац	РЕКА	792	531	0,0025	пашњак	5	Враћено селу на коришћење-Закон о враћању утрина и пашњака селу на коришћење-прилог Акт ЈЛС о враћању	461-39/92-06 од 21.12.2001. године
Врбовац	РЕКА	792	532	0,0321	пашњак	5	Враћено селу на коришћење-Закон о враћању утрина и пашњака селу на коришћење-прилог Акт ЈЛС о враћању	461-39/92-06 од 21.12.2001. године
Врбовац	РЕКА	792	534	0,0018	пашњак	5	Враћено селу на коришћење-Закон о враћању утрина и пашњака селу на коришћење-прилог Акт ЈЛС о враћању	461-39/92-06 од 21.12.2001. године
Врбовац	РОЖАЊ	792	536	0,4169	пашњак	5	Враћено селу на коришћење-Закон о враћању утрина и пашњака селу на коришћење-прилог Акт ЈЛС о враћању	461-39/92-06 од 21.12.2001. године

Врбовац	СЛИВА МЕЂА	792	5362	0,0178	ливада	3	Враћено селу на коришћење-Закон о враћању утрина и пашњака селу на коришћење-прилог Акт ЈЛС о враћању	461-39/92-06 од 21.12.2001. године
Врбовац	СЛИВА МЕЂА	792	5364	0,0338	ливада	3	Враћено селу на коришћење-Закон о враћању утрина и пашњака селу на коришћење-прилог Акт ЈЛС о враћању	461-39/92-06 од 21.12.2001. године
Врбовац	РОЖАЊ	681	571	6,5890	пашњак	8	Правно и фактичко стање се разликују- на терену није пољопривредно земљиште-прилог Записник комисије за израду програма или Републичког пољопривредног инспектора	ШУМА
Врбовац	РОЖАЊ	792	572	0,1398	пашњак	8	Враћено селу на коришћење-Закон о враћању утрина и пашњака селу на коришћење-прилог Акт ЈЛС о враћању	461-39/92-06 од 21.12.2001. године
Врбовац	РОЖАЊ	792	573	0,0206	пашњак	8	Враћено селу на коришћење-Закон о враћању утрина и пашњака селу на коришћење-прилог Акт ЈЛС о враћању	461-39/92-06 од 21.12.2001. године
Врбовац	ПЛОЦА ПРОВАЛИЈА	792	5734	0,0053	ливада	3	Враћено селу на коришћење-Закон о враћању утрина и пашњака селу на коришћење-прилог Акт ЈЛС о враћању	461-39/92-06 од 21.12.2001. године
Врбовац	ПЛОЦА ПРОВАЛИЈА	792	5735	0,0014	ливада	3	Враћено селу на коришћење-Закон о враћању утрина и пашњака селу на коришћење-прилог Акт ЈЛС о враћању	461-39/92-06 од 21.12.2001. године
Врбовац	РОЖАЊ	792	574	0,0038	пашњак	6	Враћено селу на коришћење-Закон о враћању утрина и пашњака селу на коришћење-прилог Акт ЈЛС о враћању	461-39/92-06 од 21.12.2001. године
Врбовац	РОЖАЊ	792	575	0,0326	пашњак	6	Враћено селу на коришћење-Закон о враћању утрина и пашњака селу на коришћење-прилог Акт ЈЛС о враћању	461-39/92-06 од 21.12.2001. године
Врбовац	РОЖАЊ	17	576	1,0340	остало природно неплодно земљиште		Правно и фактичко стање се разликују- на терену није пољопривредно земљиште-прилог Записник комисије за израду програма или Републичког пољопривредног инспектора	ШУМА
Врбовац	РОЖАЊ	792	577	0,1012	пашњак	5	Враћено селу на коришћење-Закон о враћању утрина и пашњака селу на коришћење-прилог Акт ЈЛС о враћању	461-39/92-06 од 21.12.2001. године

Врбовац	РОЖАЊ	17	578	0,2045	остало природно неплодно земљиште		Правно и фактичко стање се разликују- на терену није пољопривредно земљиште-прилог Записник комисије за израду програма или Републичког пољопривредног инспектора	ШУМА
Врбовац	РОЖАЊ	792	579	0,3587	пашњак	6	Враћено селу на коришћење-Закон о враћању утрина и пашњака селу на коришћење-прилог Акт ЈЛС о враћању	461-39/92-06 од 21.12.2001. године
Врбовац	РОЖАЊ	792	580	0,0671	њива	5	Враћено селу на коришћење-Закон о враћању утрина и пашњака селу на коришћење-прилог Акт ЈЛС о враћању	461-39/92-06 од 21.12.2001. године
Врбовац	РОЖАЊ	792	581	0,0581	њива	5	Враћено селу на коришћење-Закон о враћању утрина и пашњака селу на коришћење-прилог Акт ЈЛС о враћању	461-39/92-06 од 21.12.2001. године
Врбовац	РОЖАЊ	792	582	0,0646	пашњак	6	Враћено селу на коришћење-Закон о враћању утрина и пашњака селу на коришћење-прилог Акт ЈЛС о враћању	461-39/92-06 од 21.12.2001. године
Врбовац	РОЖАЊ	681	583	2,5650	пашњак	8	Правно и фактичко стање се разликују- на терену није пољопривредно земљиште-прилог Записник комисије за израду програма или Републичког пољопривредног инспектора	ШУМА
Врбовац	РОЖАЊ	792	585	0,0290	пашњак	8	Враћено селу на коришћење-Закон о враћању утрина и пашњака селу на коришћење-прилог Акт ЈЛС о враћању	461-39/92-06 од 21.12.2001. године
Врбовац	РОЖАЊ	792	587	0,0070	пашњак	8	Враћено селу на коришћење-Закон о враћању утрина и пашњака селу на коришћење-прилог Акт ЈЛС о враћању	461-39/92-06 од 21.12.2001. године
Врбовац	РОЖАЊ	792	588	0,0160	пашњак	6	Враћено селу на коришћење-Закон о враћању утрина и пашњака селу на коришћење-прилог Акт ЈЛС о враћању	461-39/92-06 од 21.12.2001. године
Врбовац	ТРЊАК	792	5886	0,1641	остало природно неплодно земљиште		Правно и фактичко стање се разликују- на терену није пољопривредно земљиште-прилог Записник комисије за израду програма или Републичког пољопривредног инспектора	ШУМА
Врбовац	РОЖАЊ	792	589	0,0290	ливада	6	Враћено селу на коришћење-Закон о враћању утрина и пашњака селу на коришћење-прилог Акт ЈЛС о враћању	461-39/92-06 од 21.12.2001. године

Врбовац	РОЖАЊ	792	590	0,2098	пашњак	6	Враћено селу на коришћење-Закон о враћању утрина и пашњака селу на коришћење-прилог Акт ЈЛС о враћању	461-39/92-06 од 21.12.2001. године
Врбовац	РОЖАЊ	792	591	0,0210	пашњак	6	Враћено селу на коришћење-Закон о враћању утрина и пашњака селу на коришћење-прилог Акт ЈЛС о враћању	461-39/92-06 од 21.12.2001. године
Врбовац	РОЖАЊ	217	60	0,6437	пашњак	6	Правно и фактичко стање се разликују- на терену није пољопривредно земљиште-прилог Записник комисије за израду програма или Републичког пољопривредног инспектора	ШУМА
Врбовац	РОЖАЊ	792	601	0,0155	остало природно неплодно земљиште		Правно и фактичко стање се разликују- на терену није пољопривредно земљиште-прилог Записник комисије за израду програма или Републичког пољопривредног инспектора	ШУМА
Врбовац	РОЖАЊ	792	604	0,0070	пашњак	5	Враћено селу на коришћење-Закон о враћању утрина и пашњака селу на коришћење-прилог Акт ЈЛС о враћању	461-39/92-06 од 21.12.2001. године
Врбовац	ГОВЕДИ ВРХ	1035	606	0,0170	ливада	4	Правно и фактичко стање се разликују- на терену није пољопривредно земљиште-прилог Записник комисије за израду програма или Републичког пољопривредног инспектора	ШУМА
Врбовац	РОЖАЊ	217	61	1,0016	пашњак	6	Правно и фактичко стање се разликују- на терену није пољопривредно земљиште-прилог Записник комисије за израду програма или Републичког пољопривредног инспектора	ШУМА
Врбовац	ГОВЕДИ ВРХ	681	611	0,0461	пашњак	4	Правно и фактичко стање се разликују- на терену није пољопривредно земљиште-прилог Записник комисије за израду програма или Републичког пољопривредног инспектора	ШУМА
Врбовац	ГОВЕДИ ВРХ	792	613	0,0226	пашњак	4	Враћено селу на коришћење-Закон о враћању утрина и пашњака селу на коришћење-прилог Акт ЈЛС о враћању	461-39/92-06 од 21.12.2001. године
Врбовац	ГОВЕДИ ВРХ	792	615	0,0070	пашњак	4	Враћено селу на коришћење-Закон о враћању утрина и пашњака селу на коришћење-прилог Акт ЈЛС о враћању	461-39/92-06 од 21.12.2001. године
Врбовац	ГОВЕДИ ВРХ	792	617	0,0030	пашњак	6	Враћено селу на коришћење-Закон о враћању утрина и пашњака селу на коришћење-прилог Акт ЈЛС о враћању	461-39/92-06 од 21.12.2001. године

Врбовац	ГОВЕДИ ВРХ	792	624	0,3707	ливада	4	Враћено селу на коришћење-Закон о враћању утрина и пашњака селу на коришћење-прилог Акт ЈЛС о враћању	461-39/92-06 од 21.12.2001. године
Врбовац	ГОВЕДИ ВРХ	792	625	0,0511	њива	5	Враћено селу на коришћење-Закон о враћању утрина и пашњака селу на коришћење-прилог Акт ЈЛС о враћању	461-39/92-06 од 21.12.2001. године
Врбовац	ГОВЕДИ ВРХ	792	629	0,0461	њива	5	Враћено селу на коришћење-Закон о враћању утрина и пашњака селу на коришћење-прилог Акт ЈЛС о враћању	461-39/92-06 од 21.12.2001. године
Врбовац	ГОВЕДИ ВРХ	792	630	0,0701	ливада	5	Враћено селу на коришћење-Закон о враћању утрина и пашњака селу на коришћење-прилог Акт ЈЛС о враћању	461-39/92-06 од 21.12.2001. године
Врбовац	ГОВЕДИ ВРХ	792	631	0,0961	њива	6	Враћено селу на коришћење-Закон о враћању утрина и пашњака селу на коришћење-прилог Акт ЈЛС о враћању	461-39/92-06 од 21.12.2001. године
Врбовац	ГОВЕДИ ВРХ	1035	632	0,0571	њива	4	Правно и фактичко стање се разликују- на терену није пољопривредно земљиште-прилог Записник комисије за израду програма или Републичког пољопривредног инспектора	ШУМА
Врбовац	ГОВЕДИ ВРХ	792	634	0,1095	њива	4	Враћено селу на коришћење-Закон о враћању утрина и пашњака селу на коришћење-прилог Акт ЈЛС о враћању	461-39/92-06 од 21.12.2001. године
Врбовац	ГОВЕДИ ВРХ	792	635	0,0610	њива	4	Враћено селу на коришћење-Закон о враћању утрина и пашњака селу на коришћење-прилог Акт ЈЛС о враћању	461-39/92-06 од 21.12.2001. године
Врбовац	ГОВЕДИ ВРХ	792	636	0,1722	њива	6	Враћено селу на коришћење-Закон о враћању утрина и пашњака селу на коришћење-прилог Акт ЈЛС о враћању	461-39/92-06 од 21.12.2001. године
Врбовац	ПРАВАЦ	792	6469/1	0,9619	њива	7	Враћено селу на коришћење-Закон о враћању утрина и пашњака селу на коришћење-прилог Акт ЈЛС о враћању	461-39/92-06 од 21.12.2001. године
Врбовац	ПОЉАНИЦА	792	6490	0,8771	пашњак	6	Враћено селу на коришћење-Закон о враћању утрина и пашњака селу на коришћење-прилог Акт ЈЛС о враћању	461-39/92-06 од 21.12.2001. године

Врбовац	ПОЉАНИЦА	792	6491	0,1249	ливада	6	Враћено селу на коришћење-Закон о враћању утрина и пашњака селу на коришћење-прилог Акт ЈЛС о враћању	461-39/92-06 од 21.12.2001. године
Врбовац	СОКОЛОВИЦА	792	6500	0,0635	пашњак	6	Враћено селу на коришћење-Закон о враћању утрина и пашњака селу на коришћење-прилог Акт ЈЛС о враћању	461-39/92-06 од 21.12.2001. године
Врбовац	СОКОЛОВИЦА	792	6503	0,0490	пашњак	5	Враћено селу на коришћење-Закон о враћању утрина и пашњака селу на коришћење-прилог Акт ЈЛС о враћању	461-39/92-06 од 21.12.2001. године
Врбовац	ГОВЕДИ ВРХ	1035	651	0,2241	ливада	4	Правно и фактичко стање се разликују- на терену није пољопривредно земљиште-прилог Записник комисије за израду програма или Републичког пољопривредног инспектора	ШУМА
Врбовац	СОКОЛОВИЦА	792	6526	0,2850	пашњак	5	Враћено селу на коришћење-Закон о враћању утрина и пашњака селу на коришћење-прилог Акт ЈЛС о враћању	461-39/92-06 од 21.12.2001. године
Врбовац	СОКОЛОВИЦА	792	6570	0,0420	пашњак	5	Враћено селу на коришћење-Закон о враћању утрина и пашњака селу на коришћење-прилог Акт ЈЛС о враћању	461-39/92-06 од 21.12.2001. године
Врбовац	ГОВЕДИ ВРХ	1035	684	0,0084	земљиште под зградом-објектом		Правно и фактичко стање се разликују- на терену није пољопривредно земљиште-прилог Записник комисије за израду програма или Републичког пољопривредног инспектора	ЗЕМЉИШТЕ ПОД ЗГРАДОМ И ДРУГИМ ОБЈЕКТОМ
Врбовац	ГОВЕДИ ВРХ	1035	684	0,0430	ливада	5	Правно и фактичко стање се разликују- на терену није пољопривредно земљиште-прилог Записник комисије за израду програма или Републичког пољопривредног инспектора	ЗЕМЉИШТЕ ПОД ЗГРАДОМ И ДРУГИМ ОБЈЕКТОМ
Врбовац	ГОВЕДИ ВРХ	1035	685/1	0,3630	ливада	5	Правно и фактичко стање се разликују- на терену није пољопривредно земљиште-прилог Записник комисије за израду програма или Републичког пољопривредног инспектора	ШУМА
Врбовац	ГОВЕДИ ВРХ	792	700/2	0,0281	пашњак	5	Враћено селу на коришћење-Закон о враћању утрина и пашњака селу на коришћење-прилог Акт ЈЛС о враћању	461-39/92-06 од 21.12.2001. године
Врбовац	ГОВЕДИ ВРХ	681	701	3,5604	пашњак	7	Правно и фактичко стање се разликују- на терену није пољопривредно земљиште-прилог Записник комисије за израду програма или Републичког пољопривредног инспектора	ШУМА

Врбовац	ГОВЕДИ ВРХ	792	702	0,0060	пашњак	5	Враћено селу на коришћење-Закон о враћању утрина и пашњака селу на коришћење-прилог Акт ЈЛС о враћању	461-39/92-06 од 21.12.2001. године
Врбовац	ГОВЕДИ ВРХ	792	724	0,0151	пашњак	5	Враћено селу на коришћење-Закон о враћању утрина и пашњака селу на коришћење-прилог Акт ЈЛС о враћању	461-39/92-06 од 21.12.2001. године
Врбовац	ЈАСТРЕБОВ ВРХ	681	738	0,0131	пашњак	5	Правно и фактичко стање се разликују- на терену није пољопривредно земљиште-прилог Записник комисије за израду програма или Републичког пољопривредног инспектора	ШУМА
Врбовац	ЈАСТРЕБОВ ВРХ	792	740	0,0050	пашњак	5	Враћено селу на коришћење-Закон о враћању утрина и пашњака селу на коришћење-прилог Акт ЈЛС о враћању	461-39/92-06 од 21.12.2001. године
Врбовац	ЈАСТРЕБОВ ВРХ	792	741	0,0015	пашњак	5	Враћено селу на коришћење-Закон о враћању утрина и пашњака селу на коришћење-прилог Акт ЈЛС о враћању	461-39/92-06 од 21.12.2001. године
Врбовац	ЈАСТРЕБОВ ВРХ	792	742	0,0080	пашњак	5	Враћено селу на коришћење-Закон о враћању утрина и пашњака селу на коришћење-прилог Акт ЈЛС о враћању	461-39/92-06 од 21.12.2001. године
Врбовац	ЈАСТРЕБОВ ВРХ	792	745	0,0015	пашњак	5	Враћено селу на коришћење-Закон о враћању утрина и пашњака селу на коришћење-прилог Акт ЈЛС о враћању	461-39/92-06 од 21.12.2001. године
Врбовац	ЈАСТРЕБОВ ВРХ	792	746	0,0080	пашњак	5	Враћено селу на коришћење-Закон о враћању утрина и пашњака селу на коришћење-прилог Акт ЈЛС о враћању	461-39/92-06 од 21.12.2001. године
Врбовац	ЈАСТРЕБОВ ВРХ	792	749	0,0080	пашњак	5	Враћено селу на коришћење-Закон о враћању утрина и пашњака селу на коришћење-прилог Акт ЈЛС о враћању	461-39/92-06 од 21.12.2001. године
Врбовац	ЈАСТРЕБОВ ВРХ	792	759	0,0201	њива	5	Враћено селу на коришћење-Закон о враћању утрина и пашњака селу на коришћење-прилог Акт ЈЛС о враћању	461-39/92-06 од 21.12.2001. године
Врбовац	ЈАСТРЕБОВ ВРХ	792	762	0,0151	пашњак	5	Враћено селу на коришћење-Закон о враћању утрина и пашњака селу на коришћење-прилог Акт ЈЛС о враћању	461-39/92-06 од 21.12.2001. године

Врбовац	ЈАСТРЕБОВ ВРХ	792	769	0,0040	пашњак	5	Враћено селу на коришћење-Закон о враћању утрина и пашњака селу на коришћење-прилог Акт ЈЛС о враћању	461-39/92-06 од 21.12.2001. године
Врбовац	ЈАСТРЕБОВ ВРХ	792	771	0,0953	ливада	4	Враћено селу на коришћење-Закон о враћању утрина и пашњака селу на коришћење-прилог Акт ЈЛС о враћању	461-39/92-06 од 21.12.2001. године
Врбовац	ЈАСТРЕБОВ ВРХ	681	772	2,4396	пашњак	7	Правно и фактичко стање се разликују- на терену није пољопривредно земљиште-прилог Записник комисије за израду програма или Републичког пољопривредног инспектора	ШУМА
Врбовац	ЈАСТРЕБОВ ВРХ	792	773	0,1826	остало природно неплодно земљиште		Правно и фактичко стање се разликују- на терену није пољопривредно земљиште-прилог Записник комисије за израду програма или Републичког пољопривредног инспектора	ШУМА
Врбовац	ЈАСТРЕБОВ ВРХ	792	775	0,0887	ливада	5	Враћено селу на коришћење-Закон о враћању утрина и пашњака селу на коришћење-прилог Акт ЈЛС о враћању	461-39/92-06 од 21.12.2001. године
Врбовац	ЈАСТРЕБОВ ВРХ	681	776	1,5331	пашњак	7	Правно и фактичко стање се разликују- на терену није пољопривредно земљиште-прилог Записник комисије за израду програма или Републичког пољопривредног инспектора	ШУМА
Врбовац	ЈАСТРЕБОВ ВРХ	792	777	0,0391	њива	5	Враћено селу на коришћење-Закон о враћању утрина и пашњака селу на коришћење-прилог Акт ЈЛС о враћању	461-39/92-06 од 21.12.2001. године
Врбовац	ЈАСТРЕБОВ ВРХ	17	778	0,1344	остало природно неплодно земљиште		Правно и фактичко стање се разликују- на терену није пољопривредно земљиште-прилог Записник комисије за израду програма или Републичког пољопривредног инспектора	ШУМА
Врбовац	ЈАСТРЕБОВ ВРХ	792	779	0,0261	њива	5	Враћено селу на коришћење-Закон о враћању утрина и пашњака селу на коришћење-прилог Акт ЈЛС о враћању	461-39/92-06 од 21.12.2001. године
Врбовац	ЈАСТРЕБОВ ВРХ	792	780	0,0326	њива	5	Враћено селу на коришћење-Закон о враћању утрина и пашњака селу на коришћење-прилог Акт ЈЛС о враћању	461-39/92-06 од 21.12.2001. године
Врбовац	ЈАСТРЕБОВ ВРХ	792	781	0,0230	њива	5	Враћено селу на коришћење-Закон о враћању утрина и пашњака селу на коришћење-прилог Акт ЈЛС о враћању	461-39/92-06 од 21.12.2001. године

Врбовац	ЈАСТРЕБОВ ВРХ	681	782	6,0594	пашњак	7	Правно и фактичко стање се разликују- на терену није пољопривредно земљиште-прилог Записник комисије за израду програма или Републичког пољопривредног инспектора	ШУМА
Врбовац	ЈАСТРЕБОВ ВРХ	17	783	0,6861	остало природно неплодно земљиште		Правно и фактичко стање се разликују- на терену није пољопривредно земљиште-прилог Записник комисије за израду програма или Републичког пољопривредног инспектора	ШУМА
Врбовац	ЈАСТРЕБОВ ВРХ	792	784	6,2028	пашњак	6	Враћено селу на коришћење-Закон о враћању утрина и пашњака селу на коришћење-прилог Акт ЈЛС о враћању	461-39/92-06 од 25.12.1998. године
Врбовац	ЈАСТРЕБОВ ВРХ	792	786	0,0070	пашњак	5	Враћено селу на коришћење-Закон о враћању утрина и пашњака селу на коришћење-прилог Акт ЈЛС о враћању	461-39/92-06 од 21.12.2001. године
Врбовац	ЈАСТРЕБОВ ВРХ	792	787/3	0,1132	пашњак	6	Враћено селу на коришћење-Закон о враћању утрина и пашњака селу на коришћење-прилог Акт ЈЛС о враћању	461-39/92-06 од 21.12.2001. године
Врбовац	ГОВЕДИ ВРХ	1035	788	0,1531	пашњак	6	Правно и фактичко стање се разликују- на терену није пољопривредно земљиште-прилог Записник комисије за израду програма или Републичког пољопривредног инспектора	ШУМА
Врбовац	ГОВЕДИ ВРХ	217	789	0,0722	ливада	5	Правно и фактичко стање се разликују- на терену није пољопривредно земљиште-прилог Записник комисије за израду програма или Републичког пољопривредног инспектора	ШУМА
Врбовац	ГОВЕДИ ВРХ	681	790	0,7579	пашњак	6	Правно и фактичко стање се разликују- на терену није пољопривредно земљиште-прилог Записник комисије за израду програма или Републичког пољопривредног инспектора	ШУМА
Врбовац	ГОВЕДИ ВРХ	681	791	0,5045	пашњак	6	Правно и фактичко стање се разликују- на терену није пољопривредно земљиште-прилог Записник комисије за израду програма или Републичког пољопривредног инспектора	ШУМА
Врбовац	ГОВЕДИ ВРХ	792	792	0,4364	пашњак	6	Враћено селу на коришћење-Закон о враћању утрина и пашњака селу на коришћење-прилог Акт ЈЛС о враћању	461-39/92-06 од 21.12.2001. године
Врбовац	ГОВЕДИ ВРХ	681	793	0,3411	пашњак	6	Правно и фактичко стање се разликују- на терену није пољопривредно земљиште-прилог Записник комисије за израду програма или Републичког пољопривредног инспектора	ШУМА

Врбовац	ГОВЕДИ ВРХ	792	795	0,0100	пашњак	6	Враћено селу на коришћење-Закон о враћању утрина и пашњака селу на коришћење-прилог Акт ЈЛС о враћању	461-39/92-06 од 21.12.2001. године
Врбовац	ГОВЕДИ ВРХ	681	810/1	1,2630	пашњак	6	Правно и фактичко стање се разликују- на терену није пољопривредно земљиште-прилог Записник комисије за израду програма или Републичког пољопривредног инспектора	ШУМА
Врбовац	ГОВЕДИ ВРХ	792	957	1,0822	пашњак	6	Враћено селу на коришћење-Закон о враћању утрина и пашњака селу на коришћење-прилог Акт ЈЛС о враћању	461-39/92-06 од 25.12.1998. године
Врбовац	ГОВЕДИ ВРХ	1035	959	0,1730	ливада	5	Правно и фактичко стање се разликују- на терену није пољопривредно земљиште-прилог Записник комисије за израду програма или Републичког пољопривредног инспектора	ЗЕМЉИШТЕ ПОД ДЕЛОМ ЗГРАДЕ
Врбовац	ЈАСТРЕБОВ ВРХ	792	978/1	0,0035	пашњак	6	Враћено селу на коришћење-Закон о враћању утрина и пашњака селу на коришћење-прилог Акт ЈЛС о враћању	461-39/92-06 од 21.12.2001. године
Врбовац	ЈАСТРЕБОВ ВРХ	792	978/3	0,0050	пашњак	6	Правно и фактичко стање се разликују- на терену није пољопривредно земљиште-прилог Записник комисије за израду програма или Републичког пољопривредног инспектора	ШУМА
Врбовац	ЈАСТРЕБОВ ВРХ	681	978/6	1,3342	пашњак	6	Правно и фактичко стање се разликују- на терену није пољопривредно земљиште-прилог Записник комисије за израду програма или Републичког пољопривредног инспектора	ШУМА
Врбовац	ЈАСТРЕБОВ ВРХ	792	979	0,1902	пашњак	6	Враћено селу на коришћење-Закон о враћању утрина и пашњака селу на коришћење-прилог Акт ЈЛС о враћању	461-39/92-06 од 21.12.2001. године
Врбовац	ЈАСТРЕБОВ ВРХ	792	981	0,1056	њива	7	Враћено селу на коришћење-Закон о враћању утрина и пашњака селу на коришћење-прилог Акт ЈЛС о враћању	461-39/92-06 од 21.12.2001. године
Врбовац	ЈАСТРЕБОВ ВРХ	792	986	6,8156	пашњак	6	Враћено селу на коришћење-Закон о враћању утрина и пашњака селу на коришћење-прилог Акт ЈЛС о враћању	461-39/92-06 од 25.12.1998. године
Врбовац	ЈАСТРЕБОВ ВРХ	1035	987	0,1824	пашњак	6	Правно и фактичко стање се разликују- на терену није пољопривредно земљиште-прилог Записник комисије за израду програма или Републичког пољопривредног инспектора	ШУМА

Врбовац	ЈАСТРЕБОВ ВРХ	217	988	0,1868	ливада	6	Правно и фактичко стање се разликују- на терену није пољопривредно земљиште-прилог Записник комисије за израду програма или Републичког пољопривредног инспектора	ШУМА
Врбовац	ЈАСТРЕБОВ ВРХ	792	989	1,6870	пашњак	6	Враћено селу на коришћење-Закон о враћању утрин и пашњака селу на коришћење-прилог Акт ЈЛС о враћању	461-39/92-06 од 21.12.2001. године
Врбовац	ЈАСТРЕБОВ ВРХ	1035	991	0,4505	пашњак	5	Правно и фактичко стање се разликују- на терену није пољопривредно земљиште-прилог Записник комисије за израду програма или Републичког пољопривредног инспектора	ШУМА
Врбовац	ОБЗОВА ГЛАВА	217	994	0,6468	пашњак	5	Правно и фактичко стање се разликују- на терену није пољопривредно земљиште-прилог Записник комисије за израду програма или Републичког пољопривредног инспектора	ШУМА
Врбовац	ОБЗОВА ГЛАВА	217	995	0,5585	ливада	5	Правно и фактичко стање се разликују- на терену није пољопривредно земљиште-прилог Записник комисије за израду програма или Републичког пољопривредног инспектора	ШУМА
Врбовац	ОБЗОВА ГЛАВА	217	996	0,4586	пашњак	5	Правно и фактичко стање се разликују- на терену није пољопривредно земљиште-прилог Записник комисије за израду програма или Републичког пољопривредног инспектора	ШУМА
Врбовац	ОБЗОВА ГЛАВА	217	997	0,3628	пашњак	5	Правно и фактичко стање се разликују- на терену није пољопривредно земљиште-прилог Записник комисије за израду програма или Републичког пољопривредног инспектора	ШУМА
Врбовац	ОБЗОВА ГЛАВА	217	999	0,5522	пашњак	5	Правно и фактичко стање се разликују- на терену није пољопривредно земљиште-прилог Записник комисије за израду програма или Републичког пољопривредног инспектора	ШУМА
Укупно	Врбовац			172,8587				
Врмца	СЕЛИНА	443	10175	0,0020	њива	5	Правно и фактичко стање се разликују- на терену није пољопривредно земљиште-прилог Записник комисије за израду програма или Републичког пољопривредног инспектора	ОСТАЛО ВЕШТАЧКИ СТВОРЕНО НЕПЛОДНО ЗЕМЉИШТЕ
Врмца	МАРИНА ГЛАВИЦА	92	10328	0,0199	виноград	3	Правно и фактичко стање се разликују- на терену није пољопривредно земљиште-прилог Записник комисије за израду програма или Републичког пољопривредног инспектора	ШУМА
Врмца	МИРКОВ ПОТОК	238	1050	0,2102	пашњак	6	Правно и фактичко стање се разликују- на терену није пољопривредно земљиште-прилог Записник комисије за израду програма или Републичког пољопривредног инспектора	ШУМА

Врмца	БУЦИНА	443	124	0,0311	ливада	6	Правно и фактичко стање се разликују- на терену није пољопривредно земљиште-прилог Записник комисије за израду програма или Републичког пољопривредног инспектора	ОСТАЛО ВЕШТАЧКИ СТВОРЕНО НЕПЛОДНО ЗЕМЉИШТЕ
Врмца	ЛЕТЊАЦ	1260	1346	49,5854	пашњак	7	Враћено селу на коришћење-Закон о враћању утрина и пашњака селу на коришћење-прилог Акт ЈЛС о враћању	461-2/93-02 од 31.03.1994.
Врмца	ЗАВИЈАЦ	238	14	0,2585	ливада	6	Правно и фактичко стање се разликују- на терену није пољопривредно земљиште-прилог Записник комисије за израду програма или Републичког пољопривредног инспектора	ШУМА
Врмца	КАЛУЂЕРОВО	1639	1480	243,6136	пашњак	7	Враћено селу на коришћење-Закон о враћању утрина и пашњака селу на коришћење-прилог Акт ЈЛС о враћању	461-2/93-02 од 31.03.1994.
Врмца	КОРНЕТ	238	1531	0,0731	пашњак	6	Правно и фактичко стање се разликују- на терену није пољопривредно земљиште-прилог Записник комисије за израду програма или Републичког пољопривредног инспектора	ШУМА
Врмца	КЛАЂЕ	238	162	0,1766	ливада	6	Правно и фактичко стање се разликују- на терену није пољопривредно земљиште-прилог Записник комисије за израду програма или Републичког пољопривредног инспектора	ШУМА
Врмца	ПАКЛЕШ	171	1625/1	0,0133	воћњак	5	Правно и фактичко стање се разликују- на терену није пољопривредно земљиште-прилог Записник комисије за израду програма или Републичког пољопривредног инспектора	ЗЕМЉИШТЕ ПОД ЗГРАДОМ И ДРУГИМ ОБЈЕКТОМ
Врмца	ПАКЛЕШ	171	1625/1	0,0009	земљиште под зградом-објектом		Правно и фактичко стање се разликују- на терену није пољопривредно земљиште-прилог Записник комисије за израду програма или Републичког пољопривредног инспектора	ЗЕМЉИШТЕ ПОД ЗГРАДОМ И ДРУГИМ ОБЈЕКТОМ
Врмца	ПАКЛЕШ	273	1625/2	0,0133	воћњак	5	Правно и фактичко стање се разликују- на терену није пољопривредно земљиште-прилог Записник комисије за израду програма или Републичког пољопривредног инспектора	ЗЕМЉИШТЕ УЗ ЗГРАДУ И ДРУГИ ОБЈЕКАТ
Врмца	БУЦИНА	1260	1932	0,8730	пашњак	6	Враћено селу на коришћење-Закон о враћању утрина и пашњака селу на коришћење-прилог Акт ЈЛС о враћању	461-2/93-02 од 31.03.1994.
Врмца	СТУБАЛ	1260	1949	13,5647	пашњак	7	Враћено селу на коришћење-Закон о враћању утрина и пашњака селу на коришћење-прилог Акт ЈЛС о враћању	461-2/93-02 од 31.03.1994.

Врмца	БУЦИНА	343	1987	0,0135	пашњак	7	Правно и фактичко стање се разликују- на терену није пољопривредно земљиште-прилог Записник комисије за израду програма или Републичког пољопривредног инспектора	ШУМА
Врмца	КАЛУЂЕРОВО	1260	208	5,0477	пашњак	7	Враћено селу на коришћење-Закон о враћању утрин и пашњака селу на коришћење-прилог Акт ЈЛС о враћању	461-2/93-02 од 31.03.1994.
Врмца	ДУВАРИЊЕ	238	2082	0,0752	шума	6	Правно и фактичко стање се разликују- на терену није пољопривредно земљиште-прилог Записник комисије за израду програма или Републичког пољопривредног инспектора	ШУМА
Врмца	ДУВАРИЊЕ	238	2082	0,1283	ливада	5	Правно и фактичко стање се разликују- на терену није пољопривредно земљиште-прилог Записник комисије за израду програма или Републичког пољопривредног инспектора	ШУМА
Врмца	ЛУКАВИЦА	238	212/1	0,3915	пашњак	7	Правно и фактичко стање се разликују- на терену није пољопривредно земљиште-прилог Записник комисије за израду програма или Републичког пољопривредног инспектора	ШУМА
Врмца	ЛУКАВИЦА	443	212/11	0,2381	ливада	6	Правно и фактичко стање се разликују- на терену није пољопривредно земљиште-прилог Записник комисије за израду програма или Републичког пољопривредног инспектора	ШУМА
Врмца	ЛУКАВИЦА	443	212/12	0,1532	ливада	6	Правно и фактичко стање се разликују- на терену није пољопривредно земљиште-прилог Записник комисије за израду програма или Републичког пољопривредног инспектора	ШУМА
Врмца	ЛУКАВИЦА	443	212/14	0,0824	ливада	6	Правно и фактичко стање се разликују- на терену није пољопривредно земљиште-прилог Записник комисије за израду програма или Републичког пољопривредног инспектора	ШУМА
Врмца	ЛУКАВИЦА	443	212/2	0,0120	ливада	6	Правно и фактичко стање се разликују- на терену није пољопривредно земљиште-прилог Записник комисије за израду програма или Републичког пољопривредног инспектора	ШУМА
Врмца	ЛУКАВИЦА	443	212/3	0,2993	ливада	6	Правно и фактичко стање се разликују- на терену није пољопривредно земљиште-прилог Записник комисије за израду програма или Републичког пољопривредног инспектора	ШУМА
Врмца	ЛУКАВИЦА	443	212/4	0,0604	воћњак	3	Правно и фактичко стање се разликују- на терену није пољопривредно земљиште-прилог Записник комисије за израду програма или Републичког пољопривредног инспектора	ШУМА

Врмца	ЛУКАВИЦА	443	212/5	0,0304	воћњак	6	Правно и фактичко стање се разликују- на терену није пољопривредно земљиште-прилог Записник комисије за израду програма или Републичког пољопривредног инспектора	ШУМА
Врмца	ЛОЗАНСКИ СКОК	1260	213	1,8646	пашњак	7	Враћено селу на коришћење-Закон о враћању утрина и пашњака селу на коришћење-прилог Акт ЈЛС о враћању	461-2/93-02 од 31.03.1994.
Врмца	ГЛАВИЦА	238	2208	0,1038	пашњак	5	Правно и фактичко стање се разликују- на терену није пољопривредно земљиште-прилог Записник комисије за израду програма или Републичког пољопривредног инспектора	ШУМА
Врмца	ГЛАВИЦА	92	2211	0,0347	пашњак	7	Правно и фактичко стање се разликују- на терену није пољопривредно земљиште-прилог Записник комисије за израду програма или Републичког пољопривредног инспектора	ШУМА
Врмца	БУЦИНА	1260	2251	1,1641	пашњак	7	Враћено селу на коришћење-Закон о враћању утрина и пашњака селу на коришћење-прилог Акт ЈЛС о враћању	461-2/93-02 од 31.03.1994.
Врмца	БУЦИНА	343	2261	0,0938	пашњак	7	Правно и фактичко стање се разликују- на терену није пољопривредно земљиште-прилог Записник комисије за израду програма или Републичког пољопривредног инспектора	ШУМА
Врмца	БУЦИНА	238	2267	0,1004	пашњак	7	Правно и фактичко стање се разликују- на терену није пољопривредно земљиште-прилог Записник комисије за израду програма или Републичког пољопривредног инспектора	ШУМА
Врмца	БУЦИНА	238	2272	0,4576	пашњак	7	Правно и фактичко стање се разликују- на терену није пољопривредно земљиште-прилог Записник комисије за израду програма или Републичког пољопривредног инспектора	ШУМА
Врмца	БУЦИНА	1260	2299	5,3576	пашњак	7	Враћено селу на коришћење-Закон о враћању утрина и пашњака селу на коришћење-прилог Акт ЈЛС о враћању	461-2/93-02 од 31.03.1994.
Врмца	СТУБАЛ	1260	2336	3,2103	пашњак	6	Враћено селу на коришћење-Закон о враћању утрина и пашњака селу на коришћење-прилог Акт ЈЛС о враћању	461-2/93-02 од 31.03.1994.
Врмца	СТУБАЛ	1260	2338	2,7943	пашњак	6	Враћено селу на коришћење-Закон о враћању утрина и пашњака селу на коришћење-прилог Акт ЈЛС о враћању	461-2/93-02 од 31.03.1994.

Врмца	ГОЛА ГЛАВА	238	2420	0,0559	њива	6	Правно и фактичко стање се разликују- на терену није пољопривредно земљиште-прилог Записник комисије за израду програма или Републичког пољопривредног инспектора	ШУМА
Врмца	ГОЛА ГЛАВА	238	2420	0,0439	шума	5	Правно и фактичко стање се разликују- на терену није пољопривредно земљиште-прилог Записник комисије за израду програма или Републичког пољопривредног инспектора	ШУМА
Врмца	ГОЛА ГЛАВА	92	2423	0,0225	њива	6	Правно и фактичко стање се разликују- на терену није пољопривредно земљиште-прилог Записник комисије за израду програма или Републичког пољопривредног инспектора	ШУМА
Врмца	ЗАБРДЕ	238	2490	0,2704	пашњак	5	Правно и фактичко стање се разликују- на терену није пољопривредно земљиште-прилог Записник комисије за израду програма или Републичког пољопривредног инспектора	ШУМА
Врмца	ПАКЛЕШ	1260	2765	1,6662	пашњак	6	Враћено селу на коришћење-Закон о враћању утрина и пашњака селу на коришћење-прилог Акт ЈЛС о враћању	461-2/93-02 од 31.03.1994.
Врмца	ЗАВИЈАЦ	343	28/2	0,0580	пашњак	7	Правно и фактичко стање се разликују- на терену није пољопривредно земљиште-прилог Записник комисије за израду програма или Републичког пољопривредног инспектора	ШУМА
Врмца	ЛОЗАНСКИ СКОК	1339	280	43,2593	пашњак	7	Враћено селу на коришћење-Закон о враћању утрина и пашњака селу на коришћење-прилог Акт ЈЛС о враћању	461-2/93-02 од 31.03.1994.
Врмца	ЛУКАВИЦА	238	312	0,0601	њива	7	Правно и фактичко стање се разликују- на терену није пољопривредно земљиште-прилог Записник комисије за израду програма или Републичког пољопривредног инспектора	ШУМА
Врмца	КРИВУЉИЦА	1260	3146	9,3596	пашњак	6	Враћено селу на коришћење-Закон о враћању утрина и пашњака селу на коришћење-прилог Акт ЈЛС о враћању	461-2/93-02 од 31.03.1994.
Врмца	ГЛАВИЦА	443	3285	0,7056	ливада	5	Правно и фактичко стање се разликују- на терену није пољопривредно земљиште-прилог Записник комисије за израду програма или Републичког пољопривредног инспектора	ШУМА
Врмца	СРНОСЕЦ	238	3362	0,0278	пашњак	7	Правно и фактичко стање се разликују- на терену није пољопривредно земљиште-прилог Записник комисије за израду програма или Републичког пољопривредног инспектора	ОСТАЛО ВЕШТАЧКИ СТВОРЕНО НЕПЛОДНО ЗЕМЉИШТЕ

Врмца	СРНОСЕЦ	1260	3412	2,7542	пашњак	8	Враћено селу на коришћење-Закон о враћању утрина и пашњака селу на коришћење-прилог Акт ЈЛС о враћању	461-2/93-02 од 31.03.1994.
Врмца	СРНОСЕЦ	238	3413	0,0099	пашњак	8	Правно и фактичко стање се разликују- на терену није пољопривредно земљиште-прилог Записник комисије за израду програма или Републичког пољопривредног инспектора	ОСТАЛО ВЕШТАЧКИ СТВОРЕНО НЕПЛОДНО ЗЕМЉИШТЕ
Врмца	ЦЕРЈЕ	238	3427	0,2700	пашњак	6	Правно и фактичко стање се разликују- на терену није пољопривредно земљиште-прилог Записник комисије за израду програма или Републичког пољопривредног инспектора	ШУМА
Врмца	ЦЕРЈЕ	238	3428/2	0,0105	пашњак	4	Правно и фактичко стање се разликују- на терену није пољопривредно земљиште-прилог Записник комисије за израду програма или Републичког пољопривредног инспектора	ШУМА
Врмца	ЦЕРЈЕ	238	3452	0,1412	пашњак	5	Правно и фактичко стање се разликују- на терену није пољопривредно земљиште-прилог Записник комисије за израду програма или Републичког пољопривредног инспектора	ШУМА
Врмца	ЦВЕЛИЦЕ	238	35	0,5130	ливада	6	Правно и фактичко стање се разликују- на терену није пољопривредно земљиште-прилог Записник комисије за израду програма или Републичког пољопривредног инспектора	ШУМА
Врмца	ГЛАВЦИНА	1260	3752	1,4890	пашњак	6	Враћено селу на коришћење-Закон о враћању утрина и пашњака селу на коришћење-прилог Акт ЈЛС о враћању	461-2/93-02 од 31.03.1994.
Врмца	ДЕА	1260	3827	5,3576	пашњак	7	Враћено селу на коришћење-Закон о враћању утрина и пашњака селу на коришћење-прилог Акт ЈЛС о враћању	461-2/93-02 од 31.03.1994.
Врмца	БУКВА	92	387	0,1903	ливада	6	Правно и фактичко стање се разликују- на терену није пољопривредно земљиште-прилог Записник комисије за израду програма или Републичког пољопривредног инспектора	ШУМА
Врмца	БУКВА	364	389	0,0411	ливада	6	Правно и фактичко стање се разликују- на терену није пољопривредно земљиште-прилог Записник комисије за израду програма или Републичког пољопривредног инспектора	ШУМА
Врмца	ДОЊЕ ГОВЕБАРИШТЕ	1309	3948	0,4855	шума	5	Правно и фактичко стање се разликују- на терену није пољопривредно земљиште-прилог Записник комисије за израду програма или Републичког пољопривредног инспектора	ШУМА

Врмца	ДОЊЕ ГОВЕЂАРИШТЕ	1309	3948	0,4855	ливада	6	Правно и фактичко стање се разликују- на терену није пољопривредно земљиште-прилог Записник комисије за израду програма или Републичког пољопривредног инспектора	ШУМА
Врмца	БУКВА	92	402/10	0,0088	ливада	6	Правно и фактичко стање се разликују- на терену није пољопривредно земљиште-прилог Записник комисије за израду програма или Републичког пољопривредног инспектора	ШУМА
Врмца	БУКВА	92	402/3	0,0125	ливада	6	Правно и фактичко стање се разликују- на терену није пољопривредно земљиште-прилог Записник комисије за израду програма или Републичког пољопривредног инспектора	ШУМА
Врмца	ШИРОКА КОСА	1260	41/1	44,4120	пашњак	8	Враћено селу на коришћење-Закон о враћању утрина и пашњака селу на коришћење-прилог Акт ЈЛС о враћању	461-2/93-02 од 31.03.1994.
Врмца	ОБЛИЦА	238	4158	0,0517	њива	6	Правно и фактичко стање се разликују- на терену није пољопривредно земљиште-прилог Записник комисије за израду програма или Републичког пољопривредног инспектора	ШУМА
Врмца	ОБЛИЦА	238	4305	0,0050	врт	5	Правно и фактичко стање се разликују- на терену није пољопривредно земљиште-прилог Записник комисије за израду програма или Републичког пољопривредног инспектора	ОСТАЛО ВЕШТАЧКИ СТВОРЕНО НЕПЛОДНО ЗЕМЉИШТЕ
Врмца	ОБЛИЦА	1312	4373	0,0233	њива	6	Правно и фактичко стање се разликују- на терену није пољопривредно земљиште-прилог Записник комисије за израду програма или Републичког пољопривредног инспектора	ШУМА
Врмца	ДУВАРИЊЕ	1260	46	24,5382	пашњак	8	Враћено селу на коришћење-Закон о враћању утрина и пашњака селу на коришћење-прилог Акт ЈЛС о враћању	461-2/93-02 од 31.03.1994.
Врмца	СЕЛО	692	4649	0,0009	земљиште под зградом-објектом		Правно и фактичко стање се разликују- на терену није пољопривредно земљиште-прилог Записник комисије за израду програма или Републичког пољопривредног инспектора	Није пољопривредно земљиште_
Врмца	СЕЛО	692	4649	0,2060	воћњак	4	Правно и фактичко стање се разликују- на терену није пољопривредно земљиште-прилог Записник комисије за израду програма или Републичког пољопривредног инспектора	Није пољопривредно земљиште_
Врмца	СЕЛО	692	4649	0,0014	земљиште под зградом-објектом		Правно и фактичко стање се разликују- на терену није пољопривредно земљиште-прилог Записник комисије за израду програма или Републичког пољопривредног инспектора	Није пољопривредно земљиште_

Врмца	СЕЛО	692	4649	0,0167	земљиште уз зграду - објекат		Правно и фактичко стање се разликују- на терену није пољопривредно земљиште-прилог Записник комисије за израду програма или Републичког пољопривредног инспектора	Није пољопривредно земљиште_
Врмца	ОБЛИЦА	238	4736	0,0800	ливада	5	Правно и фактичко стање се разликују- на терену није пољопривредно земљиште-прилог Записник комисије за израду програма или Републичког пољопривредног инспектора	ШУМА
Врмца	ОБЛИЦА	238	4748	0,2886	пашњак	6	Правно и фактичко стање се разликују- на терену није пољопривредно земљиште-прилог Записник комисије за израду програма или Републичког пољопривредног инспектора	ШУМА
Врмца	ДЕА	1363	4796	1,0945	пашњак	5	Враћено селу на коришћење-Закон о враћању утринa и пашњака селу на коришћење-прилог Акт ЈЛС о враћању	461-2/93-02 од 31.03.1994.
Врмца	ДЕА	238	4877	0,0676	пашњак	6	Правно и фактичко стање се разликују- на терену није пољопривредно земљиште-прилог Записник комисије за израду програма или Републичког пољопривредног инспектора	ШУМА
Врмца	ДЕА	238	4882	0,1149	воћњак	6	Правно и фактичко стање се разликују- на терену није пољопривредно земљиште-прилог Записник комисије за израду програма или Републичког пољопривредног инспектора	ШУМА
Врмца	ПРАЖНИЦА	238	5040	0,0110	пашњак	5	Правно и фактичко стање се разликују- на терену није пољопривредно земљиште-прилог Записник комисије за израду програма или Републичког пољопривредног инспектора	ОСТАЛО ВЕШТАЧКИ СТВОРЕНО НЕПЛОДНО ЗЕМЉИШТЕ
Врмца	ДЕА	1260	5086	2,1680	пашњак	6	Враћено селу на коришћење-Закон о враћању утринa и пашњака селу на коришћење-прилог Акт ЈЛС о враћању	461-2/93-02 од 31.03.1994.
Врмца	СКОК	443	512/2	0,2443	ливада	6	Правно и фактичко стање се разликују- на терену није пољопривредно земљиште-прилог Записник комисије за израду програма или Републичког пољопривредног инспектора	ШУМА
Врмца	СКОК	238	512/3	0,1662	пашњак	7	Правно и фактичко стање се разликују- на терену није пољопривредно земљиште-прилог Записник комисије за израду програма или Републичког пољопривредног инспектора	ШУМА
Врмца	СКОК	443	512/7	0,2649	ливада	5	Правно и фактичко стање се разликују- на терену није пољопривредно земљиште-прилог Записник комисије за израду програма или Републичког пољопривредног инспектора	ШУМА

Врмца	ЛУКАВИЦА	238	514/2	0,1725	ливада	5	Правно и фактичко стање се разликују- на терену није пољопривредно земљиште-прилог Записник комисије за израду програма или Републичког пољопривредног инспектора	ШУМА
Врмца	ДЕА	1260	5148	1,4704	пашњак	5	Враћено селу на коришћење-Закон о враћању утрина и пашњака селу на коришћење-прилог Акт ЈЛС о враћању	461-2/93-02 од 31.03.1994.
Врмца	ДЕА	1260	5226	2,2427	пашњак	7	Враћено селу на коришћење-Закон о враћању утрина и пашњака селу на коришћење-прилог Акт ЈЛС о враћању	461-2/93-02 од 31.03.1994.
Врмца	ГРАБЦИНА	1260	5347	4,6445	пашњак	8	Враћено селу на коришћење-Закон о враћању утрина и пашњака селу на коришћење-прилог Акт ЈЛС о враћању	461-2/93-02 од 31.03.1994.
Врмца	РТАЊ	238	536	0,4058	пашњак	7	Правно и фактичко стање се разликују- на терену није пољопривредно земљиште-прилог Записник комисије за израду програма или Републичког пољопривредног инспектора	ШУМА
Врмца	РТАЊ	443	537	0,3238	ливада	5	Правно и фактичко стање се разликују- на терену није пољопривредно земљиште-прилог Записник комисије за израду програма или Републичког пољопривредног инспектора	ШУМА
Врмца	СРНОСЕЦ	1260	5401/1	9,1806	пашњак	8	Враћено селу на коришћење-Закон о враћању утрина и пашњака селу на коришћење-прилог Акт ЈЛС о враћању	461-2/93-02 од 31.03.1994.
Врмца	СРНОСЕЦ	1260	5414	36,1544	пашњак	8	Враћено селу на коришћење-Закон о враћању утрина и пашњака селу на коришћење-прилог Акт ЈЛС о враћању	461-2/93-02 од 31.03.1994.
Врмца	СРНОСЕЦ	1260	5566/1	2,0993	пашњак	6	Враћено селу на коришћење-Закон о враћању утрина и пашњака селу на коришћење-прилог Акт ЈЛС о враћању	461-2/93-02 од 31.03.1994.
Врмца	ПАСУЉИШТЕ	238	5600	0,2647	пашњак	5	Правно и фактичко стање се разликују- на терену није пољопривредно земљиште-прилог Записник комисије за израду програма или Републичког пољопривредног инспектора	ШУМА
Врмца	ГОЛА ГЛАВА	361	5664	0,1097	пашњак	7	Правно и фактичко стање се разликују- на терену није пољопривредно земљиште-прилог Записник комисије за израду програма или Републичког пољопривредног инспектора	ШУМА

Врмца	ГОЛА ГЛАВА	1260	5681	1,1356	пашњак	6	Враћено селу на коришћење-Закон о враћању утрина и пашњака селу на коришћење-прилог Акт ЈЛС о враћању	461-2/93-02 од 31.03.1994.
Врмца	КРУШЈЕ	1260	5711/1	7,4710	пашњак	6	Враћено селу на коришћење-Закон о враћању утрина и пашњака селу на коришћење-прилог Акт ЈЛС о враћању	461-2/93-02 од 31.03.1994.
Врмца	СЕЛО	1849	5840	0,0087	воћњак	3	Правно и фактичко стање се разликују- на терену није пољопривредно земљиште-прилог Записник комисије за израду програма или Републичког пољопривредног инспектора	ОСТАЛО ВЕШТАЧКИ СТВОРЕНО НЕПЛОДНО ЗЕМЉИШТЕ
Врмца	СЕЛО	443	5851	0,0066	пашњак	6	Правно и фактичко стање се разликују- на терену није пољопривредно земљиште-прилог Записник комисије за израду програма или Републичког пољопривредног инспектора	ОСТАЛО ВЕШТАЧКИ СТВОРЕНО НЕПЛОДНО ЗЕМЉИШТЕ
Врмца	СЕЛО	1260	5908	1,1002	ливада	4	Враћено селу на коришћење-Закон о враћању утрина и пашњака селу на коришћење-прилог Акт ЈЛС о враћању	461-2/93-02 од 31.03.1994.
Врмца	СЕЛО	415	5958	0,0009	пашњак	4	Правно и фактичко стање се разликују- на терену није пољопривредно земљиште-прилог Записник комисије за израду програма или Републичког пољопривредног инспектора	ШУМА
Врмца	СЕЛО	412	5965	0,0167	воћњак	4	Правно и фактичко стање се разликују- на терену није пољопривредно земљиште-прилог Записник комисије за израду програма или Републичког пољопривредног инспектора	ШУМА
Врмца	ЛАТИН ГРАД	1260	6080	3,2180	пашњак	8	Враћено селу на коришћење-Закон о враћању утрина и пашњака селу на коришћење-прилог Акт ЈЛС о враћању	461-2/93-02 од 31.03.1994.
Врмца	СЕЛО	1849	6335	0,1976	воћњак	4	Правно и фактичко стање се разликују- на терену није пољопривредно земљиште-прилог Записник комисије за израду програма или Републичког пољопривредног инспектора	ЗЕМЉИШТЕ ПОД ЗГРАДОМ И ДРУГИМ ОБЈЕКТОМ
Врмца	СЕЛО	1849	6335	0,0022	земљиште под зградом-објектом		Правно и фактичко стање се разликују- на терену није пољопривредно земљиште-прилог Записник комисије за израду програма или Републичког пољопривредног инспектора	ЗЕМЉИШТЕ ПОД ЗГРАДОМ И ДРУГИМ ОБЈЕКТОМ
Врмца	НИКОЛЕ ЦАКИЦА	446	6378	0,0026	земљиште под зградом-објектом		Правно и фактичко стање се разликују- на терену није пољопривредно земљиште-прилог Записник комисије за израду програма или Републичког пољопривредног инспектора	Није пољопривредно земљиште_

Врмца	НИКОЛЕ ЦАКИЦА	446	6378	0,0500	земљиште уз зграду - објекат		Правно и фактичко стање се разликују- на терену није пољопривредно земљиште-прилог Записник комисије за израду програма или Републичког пољопривредног инспектора	Није пољопривредно земљиште_
Врмца	НИКОЛЕ ЦАКИЦА	446	6378	0,0501	воћњак	4	Правно и фактичко стање се разликују- на терену није пољопривредно земљиште-прилог Записник комисије за израду програма или Републичког пољопривредног инспектора	Није пољопривредно земљиште_
Врмца	НИКОЛЕ ЦАКИЦА	446	6378	0,0135	земљиште под зградом-објектом		Правно и фактичко стање се разликују- на терену није пољопривредно земљиште-прилог Записник комисије за израду програма или Републичког пољопривредног инспектора	Није пољопривредно земљиште_
Врмца	НИКОЛЕ ЦАКИЦА	446	6378	0,0033	земљиште под зградом-објектом		Правно и фактичко стање се разликују- на терену није пољопривредно земљиште-прилог Записник комисије за израду програма или Републичког пољопривредног инспектора	Није пољопривредно земљиште_
Врмца	СЕЛО	369	6401	0,0208	земљиште уз зграду - објекат		Правно и фактичко стање се разликују- на терену није пољопривредно земљиште-прилог Записник комисије за израду програма или Републичког пољопривредног инспектора	Није пољопривредно земљиште_
Врмца	СЕЛО	369	6401	0,0102	воћњак	3	Правно и фактичко стање се разликују- на терену није пољопривредно земљиште-прилог Записник комисије за израду програма или Републичког пољопривредног инспектора	Није пољопривредно земљиште_
Врмца	СЕЛО	369	6401	0,0022	земљиште под зградом-објектом		Правно и фактичко стање се разликују- на терену није пољопривредно земљиште-прилог Записник комисије за израду програма или Републичког пољопривредног инспектора	Није пољопривредно земљиште_
Врмца	СЕЛО	369	6401	0,0023	земљиште под зградом-објектом		Правно и фактичко стање се разликују- на терену није пољопривредно земљиште-прилог Записник комисије за израду програма или Републичког пољопривредног инспектора	Није пољопривредно земљиште_
Врмца	СЕЛО	369	6402	0,1127	воћњак	3	Правно и фактичко стање се разликују- на терену није пољопривредно земљиште-прилог Записник комисије за израду програма или Републичког пољопривредног инспектора	ШУМА
Врмца	СЕЛО	369	6402	0,0008	земљиште под зградом-објектом		Правно и фактичко стање се разликују- на терену није пољопривредно земљиште-прилог Записник комисије за израду програма или Републичког пољопривредног инспектора	ШУМА
Врмца	СКОК	1260	641	37,0217	пашњак	8	Враћено селу на коришћење-Закон о враћању утрина и пашњака селу на коришћење-прилог Акт ЈЛС о враћању	461-2/93-02 од 31.03.1994.

Врмца	СКОК	238	646/4	0,1832	ливада	4	Правно и фактичко стање се разликују- на терену није пољопривредно земљиште-прилог Записник комисије за израду програма или Републичког пољопривредног инспектора	ШУМА
Врмца	СЕЛО	238	6542	0,1692	пашњак	6	Правно и фактичко стање се разликују- на терену није пољопривредно земљиште-прилог Записник комисије за израду програма или Републичког пољопривредног инспектора	ОСТАЛО ВЕШТАЧКИ СТВОРЕНО НЕПЛОДНО ЗЕМЉИШТЕ
Врмца	СКОК	171	657/1	0,0140	ливада	4	Правно и фактичко стање се разликују- на терену није пољопривредно земљиште-прилог Записник комисије за израду програма или Републичког пољопривредног инспектора	ШУМА
Врмца	СКОК	273	657/3	0,0152	ливада	5	Правно и фактичко стање се разликују- на терену није пољопривредно земљиште-прилог Записник комисије за израду програма или Републичког пољопривредног инспектора	ШУМА
Врмца	СКОК	171	660/1	0,0187	ливада	4	Правно и фактичко стање се разликују- на терену није пољопривредно земљиште-прилог Записник комисије за израду програма или Републичког пољопривредног инспектора	ОСТАЛО ВЕШТАЧКИ СТВОРЕНО НЕПЛОДНО ЗЕМЉИШТЕ
Врмца	КУЦКОВИЦА	237	6733	0,0047	пашњак	5	Правно и фактичко стање се разликују- на терену није пољопривредно земљиште-прилог Записник комисије за израду програма или Републичког пољопривредног инспектора	ШУМА
Врмца	БЕЉАК	1260	6934	1,2021	пашњак	7	Враћено селу на коришћење-Закон о враћању утрин и пашњака селу на коришћење-прилог Акт ЈЛС о враћању	461-2/93-02 од 31.03.1994.
Врмца	БЕЉАК	92	6970	0,0018	њива	6	Правно и фактичко стање се разликују- на терену није пољопривредно земљиште-прилог Записник комисије за израду програма или Републичког пољопривредног инспектора	ШУМА
Врмца	БЕЉАК	238	7139	0,3868	пашњак	5	Правно и фактичко стање се разликују- на терену није пољопривредно земљиште-прилог Записник комисије за израду програма или Републичког пољопривредног инспектора	КАМЕЊАР
Врмца	ПОПОВА ГЛАВИЦА	47	7163	0,1481	воћњак	5	Правно и фактичко стање се разликују- на терену није пољопривредно земљиште-прилог Записник комисије за израду програма или Републичког пољопривредног инспектора	Није пољопривредно земљиште_
Врмца	ПОПОВА ГЛАВИЦА	47	7163	0,0332	земљиште под зградом-објектом		Правно и фактичко стање се разликују- на терену није пољопривредно земљиште-прилог Записник комисије за израду програма или Републичког пољопривредног инспектора	Није пољопривредно земљиште_

Врмца	ПОПОВА ГЛАВИЦА	47	7163	0,0500	земљиште уз зграду - објекат		Правно и фактичко стање се разликују- на терену није пољопривредно земљиште-прилог Записник комисије за израду програма или Републичког пољопривредног инспектора	Није пољопривредно земљиште_
Врмца	МЕЂУ ШУМЕ	1469	7262	0,1166	ливада	4	Правно и фактичко стање се разликују- на терену није пољопривредно земљиште-прилог Записник комисије за израду програма или Републичког пољопривредног инспектора	ШУМА
Врмца	МЕЂУ ШУМЕ	1469	7262	0,0343	шума	4	Правно и фактичко стање се разликују- на терену није пољопривредно земљиште-прилог Записник комисије за израду програма или Републичког пољопривредног инспектора	ШУМА
Врмца	ПРАЖНИЦА	1260	8236/1	0,7543	пашњак	6	Враћено селу на коришћење-Закон о враћању утринa и пашњака селу на коришћење-прилог Акт ЈЛС о враћању	461-2/93-02 од 31.03.1994.
Врмца	ПРАЖНИЦА	47	8308	0,1074	воћњак	4	Правно и фактичко стање се разликују- на терену није пољопривредно земљиште-прилог Записник комисије за израду програма или Републичког пољопривредног инспектора	ЗЕМЉИШТЕ ПОД ЗГРАДОМ И ДРУГИМ ОБЈЕКТОМ
Врмца	ПРАЖНИЦА	47	8309	0,1419	врт	4	Правно и фактичко стање се разликују- на терену није пољопривредно земљиште-прилог Записник комисије за израду програма или Републичког пољопривредног инспектора	ЗЕМЉИШТЕ ПОД ЗГРАДОМ И ДРУГИМ ОБЈЕКТОМ
Врмца	ПРАЖНИЦА	47	8310	0,0429	воћњак	4	Правно и фактичко стање се разликују- на терену није пољопривредно земљиште-прилог Записник комисије за израду програма или Републичког пољопривредног инспектора	ОСТАЛО ВЕШТАЧКИ СТВОРЕНО НЕПЛОДНО ЗЕМЉИШТЕ
Врмца	ПРАЖНИЦА	47	8310	0,0030	земљиште под зградом-објектом		Правно и фактичко стање се разликују- на терену није пољопривредно земљиште-прилог Записник комисије за израду програма или Републичког пољопривредног инспектора	ОСТАЛО ВЕШТАЧКИ СТВОРЕНО НЕПЛОДНО ЗЕМЉИШТЕ
Врмца	ПРАЖНИЦА	238	8314	0,0169	воћњак	4	Правно и фактичко стање се разликују- на терену није пољопривредно земљиште-прилог Записник комисије за израду програма или Републичког пољопривредног инспектора	ЗЕМЉИШТЕ ПОД ЗГРАДОМ И ДРУГИМ ОБЈЕКТОМ
Врмца	ОРАВИЦА	1008	8477	0,0316	воћњак	3	Правно и фактичко стање се разликују- на терену није пољопривредно земљиште-прилог Записник комисије за израду програма или Републичког пољопривредног инспектора	ШУМА
Врмца	ОРАВИЦА	926	8478	0,0086	воћњак	3	Правно и фактичко стање се разликују- на терену није пољопривредно земљиште-прилог Записник комисије за израду програма или Републичког пољопривредног инспектора	ШУМА

Врмца	БЕЉАЈКОВИЦА	238	887	0,2002	пашњак	5	Правно и фактичко стање се разликују- на терену није пољопривредно земљиште-прилог Записник комисије за израду програма или Републичког пољопривредног инспектора	ШУМА
Врмца	БЕЉАЈКОВИЦА	238	904	0,0616	ливада	5	Правно и фактичко стање се разликују- на терену није пољопривредно земљиште-прилог Записник комисије за израду програма или Републичког пољопривредног инспектора	ШУМА
Врмца	НЕРЕЗИНА	381	9056	0,1074	ливада	3	Правно и фактичко стање се разликују- на терену није пољопривредно земљиште-прилог Записник комисије за израду програма или Републичког пољопривредног инспектора	ШУМА
Врмца	НЕРЕЗИНА	1603	9066/1	0,0091	виноград	3	Правно и фактичко стање се разликују- на терену није пољопривредно земљиште-прилог Записник комисије за израду програма или Републичког пољопривредног инспектора	ШУМА
Врмца	СРЕДАК	1260	911	112,3603	пашњак	6	Враћено селу на коришћење-Закон о враћању утрина и пашњака селу на коришћење-прилог Акт ЈЛС о враћању	461-2/93-02 од 31.03.1994.
Врмца	РЕКА	378	9140	0,0026	ливада	3	Правно и фактичко стање се разликују- на терену није пољопривредно земљиште-прилог Записник комисије за израду програма или Републичког пољопривредног инспектора	ЗЕМЉИШТЕ ПОД ЗГРАДОМ И ДРУГИМ ОБЈЕКТОМ
Врмца	РЕКА	378	9140	0,0001	земљиште под зградом-објектом		Правно и фактичко стање се разликују- на терену није пољопривредно земљиште-прилог Записник комисије за израду програма или Републичког пољопривредног инспектора	ЗЕМЉИШТЕ ПОД ЗГРАДОМ И ДРУГИМ ОБЈЕКТОМ
Врмца	РЕКА	623	9145	0,0009	воћњак	3	Правно и фактичко стање се разликују- на терену није пољопривредно земљиште-прилог Записник комисије за израду програма или Републичког пољопривредног инспектора	ШУМА
Врмца	СЕЛИНА	273	9221/1	0,0134	пашњак	5	Правно и фактичко стање се разликују- на терену није пољопривредно земљиште-прилог Записник комисије за израду програма или Републичког пољопривредног инспектора	Није пољопривредно земљиште_
Врмца	СЕЛИНА	273	9221/1	0,0194	земљиште уз зграду - објекат		Правно и фактичко стање се разликују- на терену није пољопривредно земљиште-прилог Записник комисије за израду програма или Републичког пољопривредног инспектора	Није пољопривредно земљиште_
Врмца	СЕЛИНА	273	9221/1	0,0019	земљиште под зградом-објектом		Правно и фактичко стање се разликују- на терену није пољопривредно земљиште-прилог Записник комисије за израду програма или Републичког пољопривредног инспектора	Није пољопривредно земљиште_

Врмца	РЕКА	171	9241/2	0,0281	воћњак	4	Правно и фактичко стање се разликују- на терену није пољопривредно земљиште-прилог Записник комисије за израду програма или Републичког пољопривредног инспектора	ЗЕМЉИШТЕ УЗ ЗГРАДУ И ДРУГИ ОБЈЕКАТ
Врмца	РЕКА	171	9252	0,0258	ливада	3	Правно и фактичко стање се разликују- на терену није пољопривредно земљиште-прилог Записник комисије за израду програма или Републичког пољопривредног инспектора	ШУМА
Врмца	РЕКА	273	9286/1	0,0496	ливада	3	Правно и фактичко стање се разликују- на терену није пољопривредно земљиште-прилог Записник комисије за израду програма или Републичког пољопривредног инспектора	ШУМА
Врмца	РЕКА	171	9286/5	0,0287	ливада	3	Правно и фактичко стање се разликују- на терену није пољопривредно земљиште-прилог Записник комисије за израду програма или Републичког пољопривредног инспектора	ШУМА
Врмца	РЕКА	171	9287/3	0,0233	ливада	3	Правно и фактичко стање се разликују- на терену није пољопривредно земљиште-прилог Записник комисије за израду програма или Републичког пољопривредног инспектора	ШУМА
Врмца	БУЦИНА	443	95	0,5368	пашњак	6	Правно и фактичко стање се разликују- на терену није пољопривредно земљиште-прилог Записник комисије за израду програма или Републичког пољопривредног инспектора	ШУМА
Врмца	РЕКА	238	9704	0,0075	пашњак	5	Правно и фактичко стање се разликују- на терену није пољопривредно земљиште-прилог Записник комисије за израду програма или Републичког пољопривредног инспектора	ОСТАЛО ВЕШТАЧКИ СТВОРЕНО НЕПЛОДНО ЗЕМЉИШТЕ
Врмца	РЕКА	238	9706	0,0246	пашњак	5	Правно и фактичко стање се разликују- на терену није пољопривредно земљиште-прилог Записник комисије за израду програма или Републичког пољопривредног инспектора	ОСТАЛО ВЕШТАЧКИ СТВОРЕНО НЕПЛОДНО ЗЕМЉИШТЕ
Врмца	РЕКА	171	9828/2	0,0106	њива	4	Правно и фактичко стање се разликују- на терену није пољопривредно земљиште-прилог Записник комисије за израду програма или Републичког пољопривредног инспектора	ШУМА
Врмца	РЕКА	273	9828/4	0,0095	њива	4	Правно и фактичко стање се разликују- на терену није пољопривредно земљиште-прилог Записник комисије за израду програма или Републичког пољопривредног инспектора	ШУМА
Укупно	Врмца			695,7244				
Дуго Поље	БЕЛИ БРЕГ	735	220	0,2698	њива	7	Правно и фактичко стање се разликују- на терену није пољопривредно земљиште-прилог Записник комисије за израду програма или Републичког пољопривредног инспектора	Није пољопривредно земљиште_

Дуго Поље	БЕЛИ БРЕГ	735	220	0,0839	шума	4	Правно и фактичко стање се разликују- на терену није пољопривредно земљиште-прилог Записник комисије за израду програма или Републичког пољопривредног инспектора	Није пољопривредно земљиште_
Дуго Поље	КРУШЕВО	735	3736	0,0080	пашњак	5	Правно и фактичко стање се разликују- на терену није пољопривредно земљиште-прилог Записник комисије за израду програма или Републичког пољопривредног инспектора	ОСТАЛО ВЕШТАЧКИ СТВОРЕНО НЕПЛОДНО ЗЕМЉИШТЕ
Дуго Поље	КРУШЕВО	735	3822/1	0,1485	њива	5	Правно и фактичко стање се разликују- на терену није пољопривредно земљиште-прилог Записник комисије за израду програма или Републичког пољопривредног инспектора	ШУМА
Дуго Поље	ДЕВИЦА	735	4289	0,2513	ливада	6	Правно и фактичко стање се разликују- на терену није пољопривредно земљиште-прилог Записник комисије за израду програма или Републичког пољопривредног инспектора	ШУМА
Дуго Поље	ДЕВИЦА	963	4290	2,6602	пашњак	8	Враћено селу на коришћење-Закон о враћању утрина и пашњака селу на коришћење-прилог Акт ЈЛС о враћању	461-46/92-02 од 24.06.1994. године
Дуго Поље	ДЕВИЦА	963	4322	1,8106	ливада	6	Враћено селу на коришћење-Закон о враћању утрина и пашњака селу на коришћење-прилог Акт ЈЛС о враћању	461-46/92-02 од 24.06.1994. године
Дуго Поље	ДЕВИЦА	963	4323	0,6461	пашњак	8	Враћено селу на коришћење-Закон о враћању утрина и пашњака селу на коришћење-прилог Акт ЈЛС о враћању	461-46/92-02 од 24.06.1994. године
Дуго Поље	ДЕВИЦА	963	4324	1,5254	ливада	6	Враћено селу на коришћење-Закон о враћању утрина и пашњака селу на коришћење-прилог Акт ЈЛС о враћању	461-46/92-02 од 24.06.1994. године
Дуго Поље	ДЕВИЦА	963	4338	1,9345	пашњак	8	Враћено селу на коришћење-Закон о враћању утрина и пашњака селу на коришћење-прилог Акт ЈЛС о враћању	461-46/92-02 од 24.06.1994. године
Дуго Поље	ДЕВИЦА	307	4339	0,5262	пашњак	8	Правно и фактичко стање се разликују- на терену није пољопривредно земљиште-прилог Записник комисије за израду програма или Републичког пољопривредног инспектора	ШУМА
Дуго Поље	ДЕВИЦА	963	4340/1	16,6156	пашњак	8	Враћено селу на коришћење-Закон о враћању утрина и пашњака селу на коришћење-прилог Акт ЈЛС о враћању	461-46/92-02 од 24.06.1994. године

Дуго Поље	ДЕВИЦА	963	4340/2	0,1148	пашњак	8	Враћено селу на коришћење-Закон о враћању утрина и пашњака селу на коришћење-прилог Акт ЈЛС о враћању	461-46/92-02 од 24.06.1994. године
Дуго Поље	ДЕВИЦА	963	4341	3,4160	пашњак	8	Враћено селу на коришћење-Закон о враћању утрина и пашњака селу на коришћење-прилог Акт ЈЛС о враћању	461-46/92-02 од 24.06.1994. године
Дуго Поље	ЖЉЕБНИК	963	4359	16,7716	пашњак	8	Враћено селу на коришћење-Закон о враћању утрина и пашњака селу на коришћење-прилог Акт ЈЛС о враћању	461-46/92-02 од 24.06.1994. године
Дуго Поље	ЖЉЕБНИК	963	4405	0,6642	пашњак	8	Враћено селу на коришћење-Закон о враћању утрина и пашњака селу на коришћење-прилог Акт ЈЛС о враћању	461-46/92-02 од 24.06.1994. године
Дуго Поље	ЖЉЕБНИК	1229	4413/2	0,1200	пашњак	8	Правно и фактичко стање се разликују- на терену није пољопривредно земљиште-прилог Записник комисије за израду програма или Републичког пољопривредног инспектора	ШУМА
Дуго Поље	КРУШЕВО	1229	5066	0,3737	пашњак	8	Правно и фактичко стање се разликују- на терену није пољопривредно земљиште-прилог Записник комисије за израду програма или Републичког пољопривредног инспектора	ЗЕМЉИШТЕ УЗ ЗГРАДУ И ДРУГИ ОБЈЕКАТ
Дуго Поље	КРУШЕВО	1229	5066	0,0116	земљиште под зградом-објектом		Правно и фактичко стање се разликују- на терену није пољопривредно земљиште-прилог Записник комисије за израду програма или Републичког пољопривредног инспектора	ЗЕМЉИШТЕ УЗ ЗГРАДУ И ДРУГИ ОБЈЕКАТ
Дуго Поље	ГОЛЕМА ЛИВАДА	963	5251	0,5553	пашњак	8	Враћено селу на коришћење-Закон о враћању утрина и пашњака селу на коришћење-прилог Акт ЈЛС о враћању	461-46/92-02 од 24.06.1994. године
Дуго Поље	СЕЛО	307	5265	0,0321	ливада	6	Правно и фактичко стање се разликују- на терену није пољопривредно земљиште-прилог Записник комисије за израду програма или Републичког пољопривредног инспектора	ОСТАЛО ВЕШТАЧКИ СТВОРЕНО НЕПЛОДНО ЗЕМЉИШТЕ
Дуго Поље	ПРИСАД	1229	5279	0,0220	пашњак	5	Правно и фактичко стање се разликују- на терену није пољопривредно земљиште-прилог Записник комисије за израду програма или Републичког пољопривредног инспектора	ОСТАЛО ВЕШТАЧКИ СТВОРЕНО НЕПЛОДНО ЗЕМЉИШТЕ
Дуго Поље	ПРИСАД	1229	5285	0,0600	пашњак	8	Правно и фактичко стање се разликују- на терену није пољопривредно земљиште-прилог Записник комисије за израду програма или Републичког пољопривредног инспектора	ЗЕМЉИШТЕ УЗ ЗГРАДУ И ДРУГИ ОБЈЕКАТ

Дуго Поље	ПРИСАД	1229	5298	0,5885	пашњак	8	Правно и фактичко стање се разликују- на терену није пољопривредно земљиште-прилог Записник комисије за израду програма или Републичког пољопривредног инспектора	МАЈДАН КАМЕНА
Дуго Поље	ПРИСАД	963	5385	0,3150	пашњак	8	Враћено селу на коришћење-Закон о враћању утрина и пашњака селу на коришћење-прилог Акт ЈЛС о враћању	461-46/92-02 од 24.06.1994. године
Дуго Поље	ДЕЛ	128	552	0,0145	пашњак	6	Правно и фактичко стање се разликују- на терену није пољопривредно земљиште-прилог Записник комисије за израду програма или Републичког пољопривредног инспектора	ШУМА
Дуго Поље	ДЕЛ	128	553	0,0636	њива	5	Правно и фактичко стање се разликују- на терену није пољопривредно земљиште-прилог Записник комисије за израду програма или Републичког пољопривредног инспектора	ШУМА
Дуго Поље	ГОЛЕМА ЛИВАДА	963	5710	3,5200	остало природно неплодно земљиште		Правно и фактичко стање се разликују- на терену није пољопривредно земљиште-прилог Записник комисије за израду програма или Републичког пољопривредног инспектора	ШУМА
Дуго Поље	ГОЛЕМА ЛИВАДА	963	5711	7,9744	пашњак	8	Враћено селу на коришћење-Закон о враћању утрина и пашњака селу на коришћење-прилог Акт ЈЛС о враћању	461-46/92-02 од 24.06.1994. године
Дуго Поље	СЕЛО	735	5818	0,0009	пашњак	8	Правно и фактичко стање се разликују- на терену није пољопривредно земљиште-прилог Записник комисије за израду програма или Републичког пољопривредног инспектора	ЗЕМЉИШТЕ ПОД ЗГРАДОМ И ДРУГИМ ОБЈЕКТОМ
Дуго Поље	ГОЛЕМИ КЛАДЕНАЦ	735	6367	0,0016	ливада	5	Правно и фактичко стање се разликују- на терену није пољопривредно земљиште-прилог Записник комисије за израду програма или Републичког пољопривредног инспектора	ШУМА
Дуго Поље	СЕЛО	735	6587	0,0270	пашњак	6	Правно и фактичко стање се разликују- на терену није пољопривредно земљиште-прилог Записник комисије за израду програма или Републичког пољопривредног инспектора	ЗЕМЉИШТЕ УЗ ЗГРАДУ И ДРУГИ ОБЈЕКАТ
Дуго Поље	СЕЛО	735	6589	0,0035	пашњак	6	Правно и фактичко стање се разликују- на терену није пољопривредно земљиште-прилог Записник комисије за израду програма или Републичког пољопривредног инспектора	ЗЕМЉИШТЕ УЗ ЗГРАДУ И ДРУГИ ОБЈЕКАТ
Дуго Поље	БЕЛОВАЦ	735	6684	0,0274	пашњак	6	Правно и фактичко стање се разликују- на терену није пољопривредно земљиште-прилог Записник комисије за израду програма или Републичког пољопривредног инспектора	ШУМА

Дуго Поље	СЕЛО	735	6889/1	0,1110	пашњак	6	Правно и фактичко стање се разликују- на терену није пољопривредно земљиште-прилог Записник комисије за израду програма или Републичког пољопривредног инспектора	ОСТАЛО ВЕШТАЧКИ СТВОРЕНО НЕПЛОДНО ЗЕМЉИШТЕ
Дуго Поље	СЕЛО	210	6909	0,0097	земљиште под зградом-објектом		Правно и фактичко стање се разликују- на терену није пољопривредно земљиште-прилог Записник комисије за израду програма или Републичког пољопривредног инспектора	ЗЕМЉИШТЕ УЗ ЗГРАДУ И ДРУГИ ОБЈЕКАТ
Дуго Поље	СЕЛО	210	6909	0,0962	пашњак	6	Правно и фактичко стање се разликују- на терену није пољопривредно земљиште-прилог Записник комисије за израду програма или Републичког пољопривредног инспектора	ЗЕМЉИШТЕ УЗ ЗГРАДУ И ДРУГИ ОБЈЕКАТ
Дуго Поље	СЕЛО	735	7339	0,0042	пашњак	7	Правно и фактичко стање се разликују- на терену није пољопривредно земљиште-прилог Записник комисије за израду програма или Републичког пољопривредног инспектора	ОСТАЛО ВЕШТАЧКИ СТВОРЕНО НЕПЛОДНО ЗЕМЉИШТЕ
Дуго Поље	СЕЛО	735	7459	0,0045	пашњак	6	Правно и фактичко стање се разликују- на терену није пољопривредно земљиште-прилог Записник комисије за израду програма или Републичког пољопривредног инспектора	ОСТАЛО ВЕШТАЧКИ СТВОРЕНО НЕПЛОДНО ЗЕМЉИШТЕ
Дуго Поље	ТЕЗГА	735	7533	0,2129	пашњак	7	Правно и фактичко стање се разликују- на терену није пољопривредно земљиште-прилог Записник комисије за израду програма или Републичког пољопривредног инспектора	ШУМА
Дуго Поље	ТЕЗГА	735	7559	0,0890	пашњак	6	Правно и фактичко стање се разликују- на терену није пољопривредно земљиште-прилог Записник комисије за израду програма или Републичког пољопривредног инспектора	ШУМА
Дуго Поље	ТЕЗГА	735	7560	0,1788	пашњак	7	Правно и фактичко стање се разликују- на терену није пољопривредно земљиште-прилог Записник комисије за израду програма или Републичког пољопривредног инспектора	ШУМА
Дуго Поље	СЕЛО	1020	7707	0,0024	земљиште под зградом-објектом		Враћено селу на коришћење-Закон о враћању утрина и пашњака селу на коришћење-прилог Акт ЈЛС о враћању	461-46/92-02 од 21.12.2001. године
Дуго Поље	СЕЛО	1020	7707	0,0255	пашњак	6	Враћено селу на коришћење-Закон о враћању утрина и пашњака селу на коришћење-прилог Акт ЈЛС о враћању	461-46/92-02 од 21.12.2001. године
Дуго Поље	МАРШАЛА ТИТА	128	7739	0,0009	земљиште под зградом-објектом		Правно и фактичко стање се разликују- на терену није пољопривредно земљиште-прилог Записник комисије за израду програма или Републичког пољопривредног инспектора	Није пољопривредно земљиште_

Дуго Поље	МАРШАЛА ТИТА	128	7739	0,0045	воћњак	6	Правно и фактичко стање се разликују- на терену није пољопривредно земљиште-прилог Записник комисије за израду програма или Републичког пољопривредног инспектора	Није пољопривредно земљиште_
Дуго Поље	МАРШАЛА ТИТА	128	7739	0,0005	земљиште под зградом-објектом		Правно и фактичко стање се разликују- на терену није пољопривредно земљиште-прилог Записник комисије за израду програма или Републичког пољопривредног инспектора	Није пољопривредно земљиште_
Дуго Поље	МАРШАЛА ТИТА	128	7739	0,0125	земљиште уз зграду - објекат		Правно и фактичко стање се разликују- на терену није пољопривредно земљиште-прилог Записник комисије за израду програма или Републичког пољопривредног инспектора	Није пољопривредно земљиште_
Дуго Поље	ЉИЉАЦЕ	1219	7781	20,7891	шума	8	Правно и фактичко стање се разликују- на терену није пољопривредно земљиште-прилог Записник комисије за израду програма или Републичког пољопривредног инспектора	ШУМА
Дуго Поље	ЉИЉАЦЕ	1219	7781	13,8594	остало природно неплодно земљиште		Правно и фактичко стање се разликују- на терену није пољопривредно земљиште-прилог Записник комисије за израду програма или Републичког пољопривредног инспектора	ШУМА
Дуго Поље	ЉИЉАЦЕ	963	7782	1,0927	пашњак	7	Враћено селу на коришћење-Закон о враћању утрина и пашњака селу на коришћење-прилог Акт ЈЛС о враћању	461-46/92-02 од 24.06.1994. године
Дуго Поље	ЉИЉАЦЕ	963	7783	0,1055	пашњак	8	Враћено селу на коришћење-Закон о враћању утрина и пашњака селу на коришћење-прилог Акт ЈЛС о враћању	461-46/92-02 од 24.06.1994. године
Дуго Поље	РЕДАК	963	7832	1,7009	пашњак	8	Враћено селу на коришћење-Закон о враћању утрина и пашњака селу на коришћење-прилог Акт ЈЛС о враћању	461-46/92-02 од 24.06.1994. године
Дуго Поље	СТОЈИН ВРХ	963	7833	0,4833	пашњак	8	Враћено селу на коришћење-Закон о враћању утрина и пашњака селу на коришћење-прилог Акт ЈЛС о враћању	461-46/92-02 од 24.06.1994. године
Дуго Поље	СТОЈИН ВРХ	963	7834	5,6293	пашњак	8	Правно и фактичко стање се разликују- на терену није пољопривредно земљиште-прилог Записник комисије за израду програма или Републичког пољопривредног инспектора	Није пољопривредно земљиште_
Дуго Поље	СТОЈИН ВРХ	963	7834	2,4126	остало природно неплодно земљиште		Правно и фактичко стање се разликују- на терену није пољопривредно земљиште-прилог Записник комисије за израду програма или Републичког пољопривредног инспектора	Није пољопривредно земљиште_

Дуго Поље	СТОЈИН ВРХ	307	7835	0,3436	пашњак	8	Правно и фактичко стање се разликују- на терену није пољопривредно земљиште-прилог Записник комисије за израду програма или Републичког пољопривредног инспектора	ШУМА
Дуго Поље	ИСТОЦИ	735	8152	0,0268	њива	5	Правно и фактичко стање се разликују- на терену није пољопривредно земљиште-прилог Записник комисије за израду програма или Републичког пољопривредног инспектора	ШУМА
Дуго Поље	БАЦВИШТЕ	735	826	0,0654	њива	6	Правно и фактичко стање се разликују- на терену није пољопривредно земљиште-прилог Записник комисије за израду програма или Републичког пољопривредног инспектора	ШУМА
Дуго Поље	ИСТОЦИ	294	8292/1	0,0096	њива	3	Правно и фактичко стање се разликују- на терену није пољопривредно земљиште-прилог Записник комисије за израду програма или Републичког пољопривредног инспектора	ОСТАЛО ВЕШТАЧКИ СТВОРЕНО НЕПЛОДНО ЗЕМЉИШТЕ
Дуго Поље	ДЕВИЦА	963	8645	0,0028	земљиште под зградом-објектом		Враћено селу на коришћење-Закон о враћању утрина и пашњака селу на коришћење-прилог Акт ЈЛС о враћању	461-46/92-02 од 24.06.1994. године
Дуго Поље	ДЕВИЦА	963	8645	141,4500	остало природно неплодно земљиште		Враћено селу на коришћење-Закон о враћању утрина и пашњака селу на коришћење-прилог Акт ЈЛС о враћању	461-46/92-02 од 24.06.1994. године
Дуго Поље	ДЕВИЦА	963	8645	330,0471	пашњак	8	Враћено селу на коришћење-Закон о враћању утрина и пашњака селу на коришћење-прилог Акт ЈЛС о враћању	461-46/92-02 од 24.06.1994. године
Дуго Поље	ДЕВИЦА	735	8848	0,1490	пашњак	8	Правно и фактичко стање се разликују- на терену није пољопривредно земљиште-прилог Записник комисије за израду програма или Републичког пољопривредног инспектора	ШУМА
Дуго Поље	ДЕВИЦА	735	8915	0,0200	ливада	6	Правно и фактичко стање се разликују- на терену није пољопривредно земљиште-прилог Записник комисије за израду програма или Републичког пољопривредног инспектора	ШУМА
Дуго Поље	ДЕВИЦА	735	8917	0,0611	ливада	6	Правно и фактичко стање се разликују- на терену није пољопривредно земљиште-прилог Записник комисије за израду програма или Републичког пољопривредног инспектора	ШУМА
Дуго Поље	ДЕВИЦА	735	8920	0,0591	ливада	6	Правно и фактичко стање се разликују- на терену није пољопривредно земљиште-прилог Записник комисије за израду програма или Републичког пољопривредног инспектора	ШУМА

Дуго Поље	ДЕВИЦА	735	8956	0,1221	ливада	6	Правно и фактичко стање се разликују- на терену није пољопривредно земљиште-прилог Записник комисије за израду програма или Републичког пољопривредног инспектора	ШУМА
Дуго Поље	ДЕВИЦА	963	8991	43,7629	пашњак	8	Враћено селу на коришћење-Закон о враћању утрина и пашњака селу на коришћење-прилог Акт ЈЛС о враћању	461-46/92-02 од 24.06.1994. године
Дуго Поље	СТРАНА	963	9018	1,4683	остало природно неплодно земљиште		Правно и фактичко стање се разликују- на терену није пољопривредно земљиште-прилог Записник комисије за израду програма или Републичког пољопривредног инспектора	ШУМА
Дуго Поље	СТРАНА	963	9024/2	0,1935	пашњак	7	Враћено селу на коришћење-Закон о враћању утрина и пашњака селу на коришћење-прилог Акт ЈЛС о враћању	461-46/92-02 од 24.06.1994. године
Дуго Поље	СТРАНА	963	9024/3	0,4221	пашњак	8	Враћено селу на коришћење-Закон о враћању утрина и пашњака селу на коришћење-прилог Акт ЈЛС о враћању	461-46/92-02 од 24.06.1994. године
Дуго Поље	СТРАНА	963	9025	0,9197	пашњак	8	Враћено селу на коришћење-Закон о враћању утрина и пашњака селу на коришћење-прилог Акт ЈЛС о враћању	461-46/92-02 од 24.06.1994. године
Дуго Поље	СТРАНА	963	9026	0,7581	пашњак	8	Враћено селу на коришћење-Закон о враћању утрина и пашњака селу на коришћење-прилог Акт ЈЛС о враћању	461-46/92-02 од 24.06.1994. године
Дуго Поље	КЛИСУРА	735	9037	0,0523	пашњак	8	Правно и фактичко стање се разликују- на терену није пољопривредно земљиште-прилог Записник комисије за израду програма или Републичког пољопривредног инспектора	ШУМА
Дуго Поље	КЛИСУРА	735	9049	0,2195	пашњак	8	Правно и фактичко стање се разликују- на терену није пољопривредно земљиште-прилог Записник комисије за израду програма или Републичког пољопривредног инспектора	ШУМА
Дуго Поље	КЛИСУРА	735	9050	0,0790	пашњак	7	Правно и фактичко стање се разликују- на терену није пољопривредно земљиште-прилог Записник комисије за израду програма или Републичког пољопривредног инспектора	ШУМА
Дуго Поље	КЛИСУРА	963	9106	4,4472	пашњак	8	Враћено селу на коришћење-Закон о враћању утрина и пашњака селу на коришћење-прилог Акт ЈЛС о враћању	461-46/92-02 од 24.06.1994. године

Дуго Поље	ДЕВИЦА	963	9154	0,7525	пашњак	8	Враћено селу на коришћење-Закон о враћању утрина и пашњака селу на коришћење-прилог Акт ЈЛС о враћању	461-46/92-02 од 24.06.1994. године
Дуго Поље	ДЕВИЦА	307	9158	0,8416	пашњак	8	Правно и фактичко стање се разликују- на терену није пољопривредно земљиште-прилог Записник комисије за израду програма или Републичког пољопривредног инспектора	ШУМА
Дуго Поље	КЛИСУРА	307	9173	0,0234	пашњак	6	Правно и фактичко стање се разликују- на терену није пољопривредно земљиште-прилог Записник комисије за израду програма или Републичког пољопривредног инспектора	ШУМА
Дуго Поље	ДЕВИЦА	963	9188	0,9627	ливада	6	Враћено селу на коришћење-Закон о враћању утрина и пашњака селу на коришћење-прилог Акт ЈЛС о враћању	461-46/92-02 од 24.06.1994. године
Дуго Поље	ДЕВИЦА	963	9192	1,9086	пашњак	8	Враћено селу на коришћење-Закон о враћању утрина и пашњака селу на коришћење-прилог Акт ЈЛС о враћању	461-46/92-02 од 24.06.1994. године
Дуго Поље	ДЕВИЦА	963	9193	0,3301	ливада	6	Враћено селу на коришћење-Закон о враћању утрина и пашњака селу на коришћење-прилог Акт ЈЛС о враћању	461-46/92-02 од 24.06.1994. године
Дуго Поље	ДЕВИЦА	963	9200	0,8173	пашњак	8	Враћено селу на коришћење-Закон о враћању утрина и пашњака селу на коришћење-прилог Акт ЈЛС о враћању	461-46/92-02 од 24.06.1994. године
Дуго Поље	ДЕВИЦА	963	9201	0,7914	пашњак	8	Враћено селу на коришћење-Закон о враћању утрина и пашњака селу на коришћење-прилог Акт ЈЛС о враћању	461-46/92-02 од 24.06.1994. године
Дуго Поље	ДЕВИЦА	1052	9205	3,3075	пашњак	8	Враћено селу на коришћење-Закон о враћању утрина и пашњака селу на коришћење-прилог Акт ЈЛС о враћању	461-46/92-02 од 24.06.1994. године
Дуго Поље	ДЕВИЦА	1052	9205	0,0020	земљиште под зградом-објектом		Враћено селу на коришћење-Закон о враћању утрина и пашњака селу на коришћење-прилог Акт ЈЛС о враћању	461-46/92-02 од 24.06.1994. године
Дуго Поље	ДЕВИЦА	307	9211	0,2054	ливада	6	Правно и фактичко стање се разликују- на терену није пољопривредно земљиште-прилог Записник комисије за израду програма или Републичког пољопривредног инспектора	ШУМА

Дуго Поље	ДЕВИЦА	307	9212	0,1037	пашњак	8	Правно и фактичко стање се разликују- на терену није пољопривредно земљиште-прилог Записник комисије за израду програма или Републичког пољопривредног инспектора	ШУМА
Дуго Поље	ДЕВИЦА	963	9221	4,0555	пашњак	6	Враћено селу на коришћење-Закон о враћању утрина и пашњака селу на коришћење-прилог Акт ЈЛС о враћању	461-46/92-02 од 24.06.1994. године
Укупно	Дуго Поље			646,7641				
Жучковац	СТРАЦЕВИЦА	799	1026	0,4896	пашњак	3	Враћено селу на коришћење-Закон о враћању утрина и пашњака селу на коришћење-прилог Акт ЈЛС о враћању	461-77/92-02 од 25.12.1998. године
Жучковац	СТРАЦЕВИЦА	799	1111/2	1,2342	пашњак	3	Враћено селу на коришћење-Закон о враћању утрина и пашњака селу на коришћење-прилог Акт ЈЛС о враћању	461-77/92-02 од 25.12.1998. године
Жучковац	СТРАЦЕВИЦА	1121	1186	0,0133	пашњак	4	Правно и фактичко стање се разликују- на терену није пољопривредно земљиште-прилог Записник комисије за израду програма или Републичког пољопривредног инспектора	ШУМА
Жучковац	СЕЛО	1121	1460	0,0252	пашњак	4	Правно и фактичко стање се разликују- на терену није пољопривредно земљиште-прилог Записник комисије за израду програма или Републичког пољопривредног инспектора	ОСТАЛО ВЕШТАЧКИ СТВОРЕНО НЕПЛОДНО ЗЕМЉИШТЕ
Жучковац	СЕЛО	1121	1490	0,0341	пашњак	4	Правно и фактичко стање се разликују- на терену није пољопривредно земљиште-прилог Записник комисије за израду програма или Републичког пољопривредног инспектора	ОСТАЛО ВЕШТАЧКИ СТВОРЕНО НЕПЛОДНО ЗЕМЉИШТЕ
Жучковац	ЦИТЛУЦИНА	1121	1607	0,0066	пашњак	3	Правно и фактичко стање се разликују- на терену није пољопривредно земљиште-прилог Записник комисије за израду програма или Републичког пољопривредног инспектора	ШУМА
Жучковац	ДЕО ПАШИН ЛУГ	1121	173	0,0155	ливада	2	Правно и фактичко стање се разликују- на терену није пољопривредно земљиште-прилог Записник комисије за израду програма или Републичког пољопривредног инспектора	ШУМА
Жучковац	СЕЛО	1051	1737/1	0,0033	земљиште под зградом-објектом		Правно и фактичко стање се разликују- на терену није пољопривредно земљиште-прилог Записник комисије за израду програма или Републичког пољопривредног инспектора	Није пољопривредно земљиште_
Жучковац	СЕЛО	1051	1737/1	0,0020	земљиште под зградом-објектом		Правно и фактичко стање се разликују- на терену није пољопривредно земљиште-прилог Записник комисије за израду програма или Републичког пољопривредног инспектора	Није пољопривредно земљиште_

Жучковац	СЕЛО	1051	1737/1	0,1371	пашњак	2	Правно и фактичко стање се разликују- на терену није пољопривредно земљиште-прилог Записник комисије за израду програма или Републичког пољопривредног инспектора	Није пољопривредно земљиште_
Жучковац	22 ДЕЦЕМБАР	544	1743	0,0311	земљиште под зградом-објектом		Правно и фактичко стање се разликују- на терену није пољопривредно земљиште-прилог Записник комисије за израду програма или Републичког пољопривредног инспектора	Није пољопривредно земљиште_
Жучковац	22 ДЕЦЕМБАР	544	1743	0,2599	ливада	3	Правно и фактичко стање се разликују- на терену није пољопривредно земљиште-прилог Записник комисије за израду програма или Републичког пољопривредног инспектора	Није пољопривредно земљиште_
Жучковац	22 ДЕЦЕМБАР	544	1743	0,0500	земљиште уз зграду - објекат		Правно и фактичко стање се разликују- на терену није пољопривредно земљиште-прилог Записник комисије за израду програма или Републичког пољопривредног инспектора	Није пољопривредно земљиште_
Жучковац	22 ДЕЦЕМБАР	544	1743	0,0006	земљиште под зградом-објектом		Правно и фактичко стање се разликују- на терену није пољопривредно земљиште-прилог Записник комисије за израду програма или Републичког пољопривредног инспектора	Није пољопривредно земљиште_
Жучковац	22 ДЕЦЕМБАР	544	1743	0,0531	земљиште под зградом-објектом		Правно и фактичко стање се разликују- на терену није пољопривредно земљиште-прилог Записник комисије за израду програма или Републичког пољопривредног инспектора	Није пољопривредно земљиште_
Жучковац	СЕЛО	1121	1817	0,0081	пашњак	4	Правно и фактичко стање се разликују- на терену није пољопривредно земљиште-прилог Записник комисије за израду програма или Републичког пољопривредног инспектора	ШУМА
Жучковац	ДЕО	1121	182	0,0034	ливада	4	Правно и фактичко стање се разликују- на терену није пољопривредно земљиште-прилог Записник комисије за израду програма или Републичког пољопривредног инспектора	ШУМА
Жучковац	ДЕО	1121	183	0,0045	ливада	4	Правно и фактичко стање се разликују- на терену није пољопривредно земљиште-прилог Записник комисије за израду програма или Републичког пољопривредног инспектора	ШУМА
Жучковац	ПОПОВ БРЕГ	1124	1950	0,0367	њива	4	Правно и фактичко стање се разликују- на терену није пољопривредно земљиште-прилог Записник комисије за израду програма или Републичког пољопривредног инспектора	ШУМА
Жучковац	СЕЛО	1121	2061	0,0479	пашњак	4	Правно и фактичко стање се разликују- на терену није пољопривредно земљиште-прилог Записник комисије за израду програма или Републичког пољопривредног инспектора	ШУМА

Жучковац	СЕЛО	1121	2065	0,1235	пашњак	4	Правно и фактичко стање се разликују- на терену није пољопривредно земљиште-прилог Записник комисије за израду програма или Републичког пољопривредног инспектора	ЗЕМЉИШТЕ ПОД ЗГРАДОМ И ДРУГИМ ОБЈЕКТОМ
Жучковац	СЕЛО	1121	2471	0,0319	пашњак	4	Правно и фактичко стање се разликују- на терену није пољопривредно земљиште-прилог Записник комисије за израду програма или Републичког пољопривредног инспектора	ОСТАЛО ВЕШТАЧКИ СТВОРЕНО НЕПЛОДНО ЗЕМЉИШТЕ
Жучковац	СТРАЦЕВИЦА	1121	3468	0,0255	ливада	1	Правно и фактичко стање се разликују- на терену није пољопривредно земљиште-прилог Записник комисије за израду програма или Републичког пољопривредног инспектора	ШУМА
Жучковац	СТРАЦЕВИЦА	1121	3661	0,0029	пашњак	4	Правно и фактичко стање се разликују- на терену није пољопривредно земљиште-прилог Записник комисије за израду програма или Републичког пољопривредног инспектора	ОСТАЛО ВЕШТАЧКИ СТВОРЕНО НЕПЛОДНО ЗЕМЉИШТЕ
Жучковац	СТРАЦЕВИЦА	1124	3832	0,0451	њива	4	Правно и фактичко стање се разликују- на терену није пољопривредно земљиште-прилог Записник комисије за израду програма или Републичког пољопривредног инспектора	ШУМА
Жучковац	СТРАЦЕВИЦА	799	4148/3	0,8102	ливада	2	Враћено селу на коришћење-Закон о враћању утринa и пашњака селу на коришћење-прилог Акт ЈЛС о враћању	461-77/92-02 од 25.12.1998. године
Жучковац	ЛОГОРИШТЕ	1121	5005	0,0099	пашњак	4	Правно и фактичко стање се разликују- на терену није пољопривредно земљиште-прилог Записник комисије за израду програма или Републичког пољопривредног инспектора	ОСТАЛО ВЕШТАЧКИ СТВОРЕНО НЕПЛОДНО ЗЕМЉИШТЕ
Жучковац	ЛОГОРИШТЕ	1121	5006	0,0106	пашњак	4	Правно и фактичко стање се разликују- на терену није пољопривредно земљиште-прилог Записник комисије за израду програма или Републичког пољопривредног инспектора	ШУМА
Жучковац	СЕЛО	1121	696	0,0357	пашњак	4	Правно и фактичко стање се разликују- на терену није пољопривредно земљиште-прилог Записник комисије за израду програма или Републичког пољопривредног инспектора	ШУМА
Жучковац	СТРАЦЕВИЦА	1121	703	0,0962	пашњак	4	Правно и фактичко стање се разликују- на терену није пољопривредно земљиште-прилог Записник комисије за израду програма или Републичког пољопривредног инспектора	ШУМА
Жучковац	СЕЛО	1121	737	0,0055	земљиште под зградом-објектом		Правно и фактичко стање се разликују- на терену није пољопривредно земљиште-прилог Записник комисије за израду програма или Републичког пољопривредног инспектора	ЗЕМЉИШТЕ ПОД ЗГРАДОМ И ДРУГИМ ОБЈЕКТОМ

Жучковац	СЕЛО	1121	737	0,0543	пашњак	4	Правно и фактичко стање се разликују- на терену није пољопривредно земљиште-прилог Записник комисије за израду програма или Републичког пољопривредног инспектора	ЗЕМЉИШТЕ ПОД ЗГРАДОМ И ДРУГИМ ОБЈЕКТОМ
Жучковац	СЕЛО	1121	755	0,0131	пашњак	4	Правно и фактичко стање се разликују- на терену није пољопривредно земљиште-прилог Записник комисије за израду програма или Републичког пољопривредног инспектора	ШУМА
Жучковац	СЕЛО	1051	783/2	0,0116	њива	3	Правно и фактичко стање се разликују- на терену није пољопривредно земљиште-прилог Записник комисије за израду програма или Републичког пољопривредног инспектора	ШУМА
Жучковац	СТРАЦЕВИЦА	799	982/1	2,1478	пашњак	3	Враћено селу на коришћење-Закон о враћању утрина и пашњака селу на коришћење-прилог Акт ЈЛС о враћању	461-77/92-02 од 25.12.1998
Укупно	Жучковац			5,8800				
Језеро	ЖЉЕБУРА	569	1008	12,4105	пашњак	7	Враћено селу на коришћење-Закон о враћању утрина и пашњака селу на коришћење-прилог Акт ЈЛС о враћању	461-18/94-02 од 05.07.1996. године
Језеро	ЖЉЕБУРА	569	1009	0,6335	пашњак	7	Враћено селу на коришћење-Закон о враћању утрина и пашњака селу на коришћење-прилог Акт ЈЛС о враћању	461-18/94-02 од 05.07.1996. године
Језеро	ИВАНКОВО БРАНИШТЕ	569	1010	1,4933	пашњак	7	Враћено селу на коришћење-Закон о враћању утрина и пашњака селу на коришћење-прилог Акт ЈЛС о враћању	461-18/94-02 од 05.07.1996. године
Језеро	ИВОРЈЕ	569	1045	0,0390	пашњак	7	Враћено селу на коришћење-Закон о враћању утрина и пашњака селу на коришћење-прилог Акт ЈЛС о враћању	461-18/94-02 од 05.07.1996. године
Језеро	РАВНА ЛИВАДА	569	1110	0,1603	пашњак	6	Враћено селу на коришћење-Закон о враћању утрина и пашњака селу на коришћење-прилог Акт ЈЛС о враћању	461-18/94-02 од 05.07.1996. године
Језеро	РАВНА ЛИВАДА	7	1215	0,1780	пашњак	6	Правно и фактичко стање се разликују- на терену није пољопривредно земљиште-прилог Записник комисије за израду програма или Републичког пољопривредног инспектора	ШУМА
Језеро	РАВНА ЛИВАДА	569	1219	0,1467	пашњак	7	Враћено селу на коришћење-Закон о враћању утрина и пашњака селу на коришћење-прилог Акт ЈЛС о враћању	461-18/94-02 од 05.07.1996. године

Језеро	РАВНА ЛИВАДА	569	1220	0,8661	пашњак	7	Враћено селу на коришћење-Закон о враћању утрина и пашњака селу на коришћење-прилог Акт ЈЛС о враћању	461-18/94-02 од 05.07.1996. године
Језеро	ОШТРА ЦУКА	7	1299	1,3087	пашњак	7	Правно и фактичко стање се разликују- на терену није пољопривредно земљиште-прилог Записник комисије за израду програма или Републичког пољопривредног инспектора	ШУМА
Језеро	СТУДЕНИ КЛАДЕНАЦ	569	1370	0,1723	пашњак	7	Враћено селу на коришћење-Закон о враћању утрина и пашњака селу на коришћење-прилог Акт ЈЛС о враћању	461-18/94-02 од 05.07.1996. године
Језеро	СТУДЕНИ КЛАДЕНАЦ	569	1571	2,1635	пашњак	7	Враћено селу на коришћење-Закон о враћању утрина и пашњака селу на коришћење-прилог Акт ЈЛС о враћању	461-18/94-02 од 05.07.1996. године
Језеро	МАЛА ВЛАСИНА	64	1634	0,0235	ливада	6	Правно и фактичко стање се разликују- на терену није пољопривредно земљиште-прилог Записник комисије за израду програма или Републичког пољопривредног инспектора	ШУМА
Језеро	ВЛАСИНА	7	164	0,0876	њива	8	Правно и фактичко стање се разликују- на терену није пољопривредно земљиште-прилог Записник комисије за израду програма или Републичког пољопривредног инспектора	ШУМА
Језеро	МАЛА ВЛАСИНА	626	1724	0,0028	њива	7	Правно и фактичко стање се разликују- на терену није пољопривредно земљиште-прилог Записник комисије за израду програма или Републичког пољопривредног инспектора	ШУМА
Језеро	МАЛА ВЛАСИНА	569	1737/2	8,4240	пашњак	7	Враћено селу на коришћење-Закон о враћању утрина и пашњака селу на коришћење-прилог Акт ЈЛС о враћању	461-18/94-02 од 05.07.1996. године
Језеро	КОЗАРНИЦА	64	181/4	1,0510	пашњак	8	Правно и фактичко стање се разликују- на терену није пољопривредно земљиште-прилог Записник комисије за израду програма или Републичког пољопривредног инспектора	ШУМА
Језеро	ГОВЕДАРИШТЕ	569	1878	2,1418	пашњак	6	Враћено селу на коришћење-Закон о враћању утрина и пашњака селу на коришћење-прилог Акт ЈЛС о враћању	461-18/94-02 од 05.07.1996. године
Језеро	ГЛОЖЈЕ	569	2000	10,1316	пашњак	8	Враћено селу на коришћење-Закон о враћању утрина и пашњака селу на коришћење-прилог Акт ЈЛС о враћању	461-18/94-02 од 05.07.1996. године

Језеро	ГЛОЖЈЕ	569	2001	1,4052	пашњак	7	Враћено селу на коришћење-Закон о враћању утрина и пашњака селу на коришћење-прилог Акт ЈЛС о враћању	461-18/94-02 од 05.07.1996. године
Језеро	ГЛОЖЈЕ	609	2002	24,9806	њива	7	Враћено селу на коришћење-Закон о враћању утрина и пашњака селу на коришћење-прилог Акт ЈЛС о враћању	461-18/94-02 од 05.07.1996. године
Језеро	ГЛОЖЈЕ	569	2003	0,1821	пашњак	7	Враћено селу на коришћење-Закон о враћању утрина и пашњака селу на коришћење-прилог Акт ЈЛС о враћању	461-18/94-02 од 05.07.1996. године
Језеро	ГЛОЖЈЕ	569	2004	0,0800	пашњак	7	Враћено селу на коришћење-Закон о враћању утрина и пашњака селу на коришћење-прилог Акт ЈЛС о враћању	461-18/94-02 од 05.07.1996. године
Језеро	ГЛОЖЈЕ	64	2006	0,7560	пашњак	8	Враћено селу на коришћење-Закон о враћању утрина и пашњака селу на коришћење-прилог Акт ЈЛС о враћању	461-18/94-02 од 05.07.1996. године
Језеро	ДУГАЦКА ОРНИЦА	569	2057/1	0,1246	пашњак	7	Враћено селу на коришћење-Закон о враћању утрина и пашњака селу на коришћење-прилог Акт ЈЛС о враћању	461-18/94-02 од 05.07.1996. године
Језеро	ДУГАЦКА ОРНИЦА	569	2057/2	0,1096	пашњак	7	Враћено селу на коришћење-Закон о враћању утрина и пашњака селу на коришћење-прилог Акт ЈЛС о враћању	461-18/94-02 од 05.07.1996. године
Језеро	ДУГАЦКА ОРНИЦА	569	2057/3	0,0531	пашњак	7	Враћено селу на коришћење-Закон о враћању утрина и пашњака селу на коришћење-прилог Акт ЈЛС о враћању	461-18/94-02 од 05.07.1996. године
Језеро	ДУГАЦКА ОРНИЦА	7	2077	0,0994	ливада	6	Правно и фактичко стање се разликују- на терену није пољопривредно земљиште-прилог Записник комисије за израду програма или Републичког пољопривредног инспектора	ШУМА
Језеро	ДУГАЦКА ОРНИЦА	569	2112	0,0944	пашњак	8	Враћено селу на коришћење-Закон о враћању утрина и пашњака селу на коришћење-прилог Акт ЈЛС о враћању	461-18/94-02 од 05.07.1996. године
Језеро	ДУГАЦКА ОРНИЦА	569	2143	0,4329	пашњак	8	Враћено селу на коришћење-Закон о враћању утрина и пашњака селу на коришћење-прилог Акт ЈЛС о враћању	461-18/94-02 од 05.07.1996. године

Језеро	СТОЛОВАЦ	569	2151/2	0,0658	пашњак	7	Враћено селу на коришћење-Закон о враћању утрина и пашњака селу на коришћење-прилог Акт ЈЛС о враћању	461-18/94-02 од 05.07.1996. године
Језеро	СТОЛОВАЦ	569	2153	0,1434	пашњак	7	Враћено селу на коришћење-Закон о враћању утрина и пашњака селу на коришћење-прилог Акт ЈЛС о враћању	461-18/94-02 од 05.07.1996. године
Језеро	СТОЛОВАЦ	569	2156	0,0561	пашњак	8	Враћено селу на коришћење-Закон о враћању утрина и пашњака селу на коришћење-прилог Акт ЈЛС о враћању	461-18/94-02 од 05.07.1996. године
Језеро	СТОЛОВАЦ	569	2165	0,0399	пашњак	7	Враћено селу на коришћење-Закон о враћању утрина и пашњака селу на коришћење-прилог Акт ЈЛС о враћању	461-18/94-02 од 05.07.1996. године
Језеро	ВЛАСИНА	64	2278	8,4602	камењар		Правно и фактичко стање се разликују- на терену није пољопривредно земљиште-прилог Записник комисије за израду програма или Републичког пољопривредног инспектора	КАМЕЊАР
Језеро	ВЛАСИНА	64	2278	33,5121	пашњак	8	Правно и фактичко стање се разликују- на терену није пољопривредно земљиште-прилог Записник комисије за израду програма или Републичког пољопривредног инспектора	КАМЕЊАР
Језеро	ВЛАСИНА	569	2279	0,3914	пашњак	7	Враћено селу на коришћење-Закон о враћању утрина и пашњака селу на коришћење-прилог Акт ЈЛС о враћању	461-18/94-02 од 05.07.1996. године
Језеро	ВЛАСИНА	569	2280	0,0609	пашњак	7	Враћено селу на коришћење-Закон о враћању утрина и пашњака селу на коришћење-прилог Акт ЈЛС о враћању	461-18/94-02 од 05.07.1996. године
Језеро	ВЛАСИНА	569	2281	0,1617	пашњак	8	Враћено селу на коришћење-Закон о враћању утрина и пашњака селу на коришћење-прилог Акт ЈЛС о враћању	461-18/94-02 од 05.07.1996. године
Језеро	ВЛАСИНА	569	2282	0,2915	пашњак	8	Враћено селу на коришћење-Закон о враћању утрина и пашњака селу на коришћење-прилог Акт ЈЛС о враћању	461-18/94-02 од 05.07.1996. године
Језеро	СТОЛОВАЦ	569	2283	0,3314	пашњак	8	Враћено селу на коришћење-Закон о враћању утрина и пашњака селу на коришћење-прилог Акт ЈЛС о враћању	461-18/94-02 од 05.07.1996. године

Језеро	СТОЛОВАЦ	569	2284	0,1498	пашњак	8	Враћено селу на коришћење-Закон о враћању утрина и пашњака селу на коришћење-прилог Акт ЈЛС о враћању	461-18/94-02 од 05.07.1996. године
Језеро	СТОЛОВАЦ	569	2285	0,3994	пашњак	7	Враћено селу на коришћење-Закон о враћању утрина и пашњака селу на коришћење-прилог Акт ЈЛС о враћању	461-18/94-02 од 05.07.1996. године
Језеро	СТОЛОВАЦ	569	2286	0,2154	пашњак	8	Враћено селу на коришћење-Закон о враћању утрина и пашњака селу на коришћење-прилог Акт ЈЛС о враћању	461-18/94-02 од 05.07.1996. године
Језеро	ВУЦЈА РУПА	569	2447	0,0085	пашњак	6	Враћено селу на коришћење-Закон о враћању утрина и пашњака селу на коришћење-прилог Акт ЈЛС о враћању	461-18/94-02 од 05.07.1996. године
Језеро	РАДУЛОВСКА ПАДИНА	569	2484	0,1624	пашњак	6	Враћено селу на коришћење-Закон о враћању утрина и пашњака селу на коришћење-прилог Акт ЈЛС о враћању	461-18/94-02 од 05.07.1996. године
Језеро	ГОВЕДАРИШТЕ	513	2609	0,0011	земљиште под зградом-објектом		Правно и фактичко стање се разликују- на терену није пољопривредно земљиште-прилог Записник комисије за израду програма или Републичког пољопривредног инспектора	ЗЕМЉИШТЕ ПОД ЗГРАДОМ И ДРУГИМ ОБЈЕКТОМ
Језеро	ГОВЕДАРИШТЕ	513	2609	0,0586	пашњак	6	Правно и фактичко стање се разликују- на терену није пољопривредно земљиште-прилог Записник комисије за израду програма или Републичког пољопривредног инспектора	ЗЕМЉИШТЕ ПОД ЗГРАДОМ И ДРУГИМ ОБЈЕКТОМ
Језеро	ГОВЕДАРИШТЕ	513	2609	0,0016	земљиште под зградом-објектом		Правно и фактичко стање се разликују- на терену није пољопривредно земљиште-прилог Записник комисије за израду програма или Републичког пољопривредног инспектора	ЗЕМЉИШТЕ ПОД ЗГРАДОМ И ДРУГИМ ОБЈЕКТОМ
Језеро	ГОВЕДАРИШТЕ	513	2609	0,0011	земљиште под зградом-објектом		Правно и фактичко стање се разликују- на терену није пољопривредно земљиште-прилог Записник комисије за израду програма или Републичког пољопривредног инспектора	ЗЕМЉИШТЕ ПОД ЗГРАДОМ И ДРУГИМ ОБЈЕКТОМ
Језеро	ГОВЕДАРИШТЕ	682	2624	0,0005	земљиште под зградом-објектом		Правно и фактичко стање се разликују- на терену није пољопривредно земљиште-прилог Записник комисије за израду програма или Републичког пољопривредног инспектора	ЗЕМЉИШТЕ УЗ ЗГРАДУ И ДРУГИ ОБЈЕКАТ
Језеро	ГОВЕДАРИШТЕ	682	2624	0,0005	земљиште под зградом-објектом		Правно и фактичко стање се разликују- на терену није пољопривредно земљиште-прилог Записник комисије за израду програма или Републичког пољопривредног инспектора	ЗЕМЉИШТЕ УЗ ЗГРАДУ И ДРУГИ ОБЈЕКАТ

Језеро	ГОВЕДАРИШТЕ	682	2624	0,0162	пашњак	6	Правно и фактичко стање се разликују- на терену није пољопривредно земљиште-прилог Записник комисије за израду програма или Републичког пољопривредног инспектора	ЗЕМЉИШТЕ УЗ ЗГРАДУ И ДРУГИ ОБЈЕКАТ
Језеро	РАДУЛОВСКА ПАДИНА	569	2863	0,0961	пашњак	6	Враћено селу на коришћење-Закон о враћању утрина и пашњака селу на коришћење-прилог Акт ЈЛС о враћању	461-18/94-02 од 05.07.1996. године
Језеро	БОСТАНИШТЕ	569	3001	0,0030	пашњак	6	Враћено селу на коришћење-Закон о враћању утрина и пашњака селу на коришћење-прилог Акт ЈЛС о враћању	461-18/94-02 од 05.07.1996. године
Језеро	ТРАП	569	3069	0,0248	пашњак	6	Враћено селу на коришћење-Закон о враћању утрина и пашњака селу на коришћење-прилог Акт ЈЛС о враћању	461-18/94-02 од 05.07.1996. године
Језеро	ТРАП	569	3136	11,2962	пашњак	8	Враћено селу на коришћење-Закон о враћању утрина и пашњака селу на коришћење-прилог Акт ЈЛС о враћању	461-18/94-02 од 05.07.1996. године
Језеро	СЕЛО РАВНИШТЕ	569	3177	0,0060	пашњак	6	Враћено селу на коришћење-Закон о враћању утрина и пашњака селу на коришћење-прилог Акт ЈЛС о враћању	461-18/94-02 од 05.07.1996. године
Језеро	СЕЛО РАВНИШТЕ	569	3178	0,2222	пашњак	7	Враћено селу на коришћење-Закон о враћању утрина и пашњака селу на коришћење-прилог Акт ЈЛС о враћању	461-18/94-02 од 05.07.1996. године
Језеро	СЕЛО	569	3179	0,0056	пашњак	8	Враћено селу на коришћење-Закон о враћању утрина и пашњака селу на коришћење-прилог Акт ЈЛС о враћању	461-18/94-02 од 05.07.1996. године
Језеро	СЕЛО РАВНИШТЕ	569	3183	3,2136	пашњак	8	Враћено селу на коришћење-Закон о враћању утрина и пашњака селу на коришћење-прилог Акт ЈЛС о враћању	461-18/94-02 од 05.07.1996. године
Језеро	СЕЛО РАВНИШТЕ	569	3187	0,1368	пашњак	7	Враћено селу на коришћење-Закон о враћању утрина и пашњака селу на коришћење-прилог Акт ЈЛС о враћању	461-18/94-02 од 05.07.1996. године
Језеро	СЕЛО РАВНИШТЕ	569	3188	0,9796	пашњак	7	Враћено селу на коришћење-Закон о враћању утрина и пашњака селу на коришћење-прилог Акт ЈЛС о враћању	461-18/94-02 од 05.07.1996. године

Језеро	СЕЛО РАВНИШТЕ	569	3189	0,3470	пашњак	7	Враћено селу на коришћење-Закон о враћању утрина и пашњака селу на коришћење-прилог Акт ЈЛС о враћању	461-18/94-02 од 05.07.1996. године
Језеро	СЕЛО РАВНИШТЕ	569	3192	1,9018	пашњак	7	Враћено селу на коришћење-Закон о враћању утрина и пашњака селу на коришћење-прилог Акт ЈЛС о враћању	461-18/94-02 од 05.07.1996. године
Језеро	СЕЛО	569	3204	0,0068	пашњак	6	Враћено селу на коришћење-Закон о враћању утрина и пашњака селу на коришћење-прилог Акт ЈЛС о враћању	461-18/94-02 од 05.07.1996. године
Језеро	СЕЛО	569	3206	0,1534	пашњак	7	Враћено селу на коришћење-Закон о враћању утрина и пашњака селу на коришћење-прилог Акт ЈЛС о враћању	461-18/94-02 од 05.07.1996. године
Језеро	СЕЛО	569	3219	0,0115	пашњак	6	Враћено селу на коришћење-Закон о враћању утрина и пашњака селу на коришћење-прилог Акт ЈЛС о враћању	461-18/94-02 од 05.07.1996. године
Језеро	СЕЛО	569	3238	0,0368	пашњак	6	Враћено селу на коришћење-Закон о враћању утрина и пашњака селу на коришћење-прилог Акт ЈЛС о враћању	461-18/94-02 од 05.07.1996. године
Језеро	СЕЛО	569	3240	0,0298	пашњак	6	Враћено селу на коришћење-Закон о враћању утрина и пашњака селу на коришћење-прилог Акт ЈЛС о враћању	461-18/94-02 од 05.07.1996. године
Језеро	СЕЛО	569	3265	0,0132	пашњак	6	Враћено селу на коришћење-Закон о враћању утрина и пашњака селу на коришћење-прилог Акт ЈЛС о враћању	461-18/94-02 од 05.07.1996. године
Језеро	СЕЛО	569	3280	0,0100	пашњак	6	Враћено селу на коришћење-Закон о враћању утрина и пашњака селу на коришћење-прилог Акт ЈЛС о враћању	461-18/94-02 од 05.07.1996. године
Језеро	СЕЛО	569	3281	0,1000	пашњак	6	Враћено селу на коришћење-Закон о враћању утрина и пашњака селу на коришћење-прилог Акт ЈЛС о враћању	461-18/94-02 од 05.07.1996. године
Језеро	СЕЛО	569	3291	0,0285	пашњак	6	Враћено селу на коришћење-Закон о враћању утрина и пашњака селу на коришћење-прилог Акт ЈЛС о враћању	461-18/94-02 од 05.07.1996. године

Језеро	СЕЛО	569	3293	0,0521	пашњак	6	Враћено селу на коришћење-Закон о враћању утрина и пашњака селу на коришћење-прилог Акт ЈЛС о враћању	461-18/94-02 од 05.07.1996. године
Језеро	СЕЛО	569	3295	0,2195	пашњак	7	Враћено селу на коришћење-Закон о враћању утрина и пашњака селу на коришћење-прилог Акт ЈЛС о враћању	461-18/94-02 од 05.07.1996. године
Језеро	СЕЛО ПЛАЦ	610	3322	0,0250	земљиште уз зграду - објекат		Правно и фактичко стање се разликују- на терену није пољопривредно земљиште-прилог Записник комисије за израду програма или Републичког пољпривредног инспектора	Није пољопривредно земљиште_
Језеро	СЕЛО ПЛАЦ	610	3322	0,0046	њива	6	Правно и фактичко стање се разликују- на терену није пољопривредно земљиште-прилог Записник комисије за израду програма или Републичког пољпривредног инспектора	Није пољопривредно земљиште_
Језеро	СЕЛО ПЛАЦ	610	3322	0,0025	земљиште под зградом-објектом		Правно и фактичко стање се разликују- на терену није пољопривредно земљиште-прилог Записник комисије за израду програма или Републичког пољпривредног инспектора	Није пољопривредно земљиште_
Језеро	СЕЛО ПЛАЦ	64	3346	0,0044	земљиште под зградом-објектом		Правно и фактичко стање се разликују- на терену није пољопривредно земљиште-прилог Записник комисије за израду програма или Републичког пољпривредног инспектора	Није пољопривредно земљиште_
Језеро	СЕЛО ПЛАЦ	64	3346	0,0153	воћњак	5	Правно и фактичко стање се разликују- на терену није пољопривредно земљиште-прилог Записник комисије за израду програма или Републичког пољпривредног инспектора	Није пољопривредно земљиште_
Језеро	СЕЛО ПЛАЦ	64	3346	0,0500	земљиште уз зграду - објекат		Правно и фактичко стање се разликују- на терену није пољопривредно земљиште-прилог Записник комисије за израду програма или Републичког пољпривредног инспектора	Није пољопривредно земљиште_
Језеро	ТРАП	569	3384	0,1227	пашњак	6	Враћено селу на коришћење-Закон о враћању утрина и пашњака селу на коришћење-прилог Акт ЈЛС о враћању	461-18/94-02 од 05.07.1996. године
Језеро	ТРАП	569	3385	1,3202	пашњак	7	Враћено селу на коришћење-Закон о враћању утрина и пашњака селу на коришћење-прилог Акт ЈЛС о враћању	461-18/94-02 од 05.07.1996. године
Језеро	ТРАП	569	3386	3,4698	пашњак	8	Враћено селу на коришћење-Закон о враћању утрина и пашњака селу на коришћење-прилог Акт ЈЛС о враћању	461-18/94-02 од 05.07.1996. године

Језеро	ТРАП	569	3414	2,0695	пашњак	8	Враћено селу на коришћење-Закон о враћању утрина и пашњака селу на коришћење-прилог Акт ЈЛС о враћању	461-18/94-02 од 05.07.1996. године
Језеро	ИВОРЈЕ	569	3533	0,0582	пашњак	6	Враћено селу на коришћење-Закон о враћању утрина и пашњака селу на коришћење-прилог Акт ЈЛС о враћању	461-18/94-02 од 05.07.1996. године
Језеро	ИВОРЈЕ	7	3567	0,0692	ливада	6	Правно и фактичко стање се разликују- на терену није пољопривредно земљиште-прилог Записник комисије за израду програма или Републичког пољопривредног инспектора	ШУМА
Језеро	ПРЕСЛАБ	569	359	0,0700	пашњак	6	Враћено селу на коришћење-Закон о враћању утрина и пашњака селу на коришћење-прилог Акт ЈЛС о враћању	461-18/94-02 од 05.07.1996. године
Језеро	ЖЉЕБУРА	569	3614	0,0460	пашњак	6	Враћено селу на коришћење-Закон о враћању утрина и пашњака селу на коришћење-прилог Акт ЈЛС о враћању	461-18/94-02 од 05.07.1996. године
Језеро	ЖЉЕБУРА	569	3620	0,0290	пашњак	6	Враћено селу на коришћење-Закон о враћању утрина и пашњака селу на коришћење-прилог Акт ЈЛС о враћању	461-18/94-02 од 05.07.1996. године
Језеро	КРАВЉЕ	889	3811	0,0534	њива	6	Правно и фактичко стање се разликују- на терену није пољопривредно земљиште-прилог Записник комисије за израду програма или Републичког пољопривредног инспектора	ШУМА
Језеро	ГЛАДНИ ДЕЛ	569	3931	0,0149	пашњак	6	Враћено селу на коришћење-Закон о враћању утрина и пашњака селу на коришћење-прилог Акт ЈЛС о враћању	461-18/94-02 од 05.07.1996. године
Језеро	ТРАП	569	3959	3,8088	пашњак	8	Враћено селу на коришћење-Закон о враћању утрина и пашњака селу на коришћење-прилог Акт ЈЛС о враћању	461-18/94-02 од 05.07.1996. године
Језеро	ДУБРАВА РЕКА	569	3967	0,0120	пашњак	6	Враћено селу на коришћење-Закон о враћању утрина и пашњака селу на коришћење-прилог Акт ЈЛС о враћању	461-18/94-02 од 05.07.1996. године
Језеро	ПРЕСЛАБ	64	397	0,0312	пашњак	6	Правно и фактичко стање се разликују- на терену није пољопривредно земљиште-прилог Записник комисије за израду програма или Републичког пољопривредног инспектора	ШУМА

Језеро	ДУБРАВА РЕКА	569	4039	0,0280	пашњак	8	Враћено селу на коришћење-Закон о враћању утрина и пашњака селу на коришћење-прилог Акт ЈЛС о враћању	461-18/94-02 од 05.07.1996. године
Језеро	ДУБРАВА РЕКА	569	4088	0,1435	пашњак	7	Враћено селу на коришћење-Закон о враћању утрина и пашњака селу на коришћење-прилог Акт ЈЛС о враћању	461-18/94-02 од 05.07.1996. године
Језеро	ДРАКЦЕ МИЛОВАНОВИЦ	1	4109	0,2314	ливада	6	Правно и фактичко стање се разликују- на терену није пољопривредно земљиште-прилог Записник комисије за израду програма или Републичког пољопривредног инспектора	ЗЕМЉИШТЕ ПОД ДЕЛОМ ЗГРАДЕ
Језеро	ДРАКЦЕ МИЛОВАНОВИЦ	1	4109	0,0002	земљиште под делом зграде		Правно и фактичко стање се разликују- на терену није пољопривредно земљиште-прилог Записник комисије за израду програма или Републичког пољопривредног инспектора	ЗЕМЉИШТЕ ПОД ДЕЛОМ ЗГРАДЕ
Језеро	ДРАКЦЕ МИЛОВАНОВИЦ	1	4110	0,0529	воћњак	5	Правно и фактичко стање се разликују- на терену није пољопривредно земљиште-прилог Записник комисије за израду програма или Републичког пољопривредног инспектора	Није пољопривредно земљиште_
Језеро	ДРАКЦЕ МИЛОВАНОВИЦ	1	4110	0,0500	земљиште уз зграду - објекат		Правно и фактичко стање се разликују- на терену није пољопривредно земљиште-прилог Записник комисије за израду програма или Републичког пољопривредног инспектора	Није пољопривредно земљиште_
Језеро	ДРАКЦЕ МИЛОВАНОВИЦ	1	4110	0,0033	земљиште под зградом-објектом		Правно и фактичко стање се разликују- на терену није пољопривредно земљиште-прилог Записник комисије за израду програма или Републичког пољопривредног инспектора	Није пољопривредно земљиште_
Језеро	ДРАКЦЕ МИЛОВАНОВИЦ	1	4110	0,0176	земљиште под зградом-објектом		Правно и фактичко стање се разликују- на терену није пољопривредно земљиште-прилог Записник комисије за израду програма или Републичког пољопривредног инспектора	Није пољопривредно земљиште_
Језеро	ДРАКЦЕ МИЛОВАНОВИЦ	1	4112	0,0565	воћњак	6	Правно и фактичко стање се разликују- на терену није пољопривредно земљиште-прилог Записник комисије за израду програма или Републичког пољопривредног инспектора	ЗЕМЉИШТЕ УЗ ЗГРАДУ И ДРУГИ ОБЈЕКАТ
Језеро	ДРАКЦЕ МИЛОВАНОВИЦ	1	4112	0,0440	земљиште под зградом-објектом		Правно и фактичко стање се разликују- на терену није пољопривредно земљиште-прилог Записник комисије за израду програма или Републичког пољопривредног инспектора	ЗЕМЉИШТЕ УЗ ЗГРАДУ И ДРУГИ ОБЈЕКАТ
Језеро	ОЗРЕНСКА	538	4131	0,1361	пашњак	6	Правно и фактичко стање се разликују- на терену није пољопривредно земљиште-прилог Записник комисије за израду програма или Републичког пољопривредног инспектора	Није пољопривредно земљиште_

Језеро	ОЗРЕНСКА	538	4131	0,0500	земљиште уз зграду - објекат		Правно и фактичко стање се разликују- на терену није пољопривредно земљиште-прилог Записник комисије за израду програма или Републичког пољопривредног инспектора	Није пољопривредно земљиште_
Језеро	ОЗРЕНСКА	538	4131	0,0056	земљиште под зградом-објектом		Правно и фактичко стање се разликују- на терену није пољопривредно земљиште-прилог Записник комисије за израду програма или Републичког пољопривредног инспектора	Није пољопривредно земљиште_
Језеро	ОЗРЕНСКА	538	4131	0,0077	земљиште под зградом-објектом		Правно и фактичко стање се разликују- на терену није пољопривредно земљиште-прилог Записник комисије за израду програма или Републичког пољопривредног инспектора	Није пољопривредно земљиште_
Језеро	СЕЛО	569	4144	0,1153	пашњак	6	Враћено селу на коришћење-Закон о враћању утрина и пашњака селу на коришћење-прилог Акт ЈЛС о враћању	461-18/94-02 од 05.07.1996. године
Језеро	СЕЛО ЗАПИС	414	4221	0,0046	земљиште под зградом-објектом		Правно и фактичко стање се разликују- на терену није пољопривредно земљиште-прилог Записник комисије за израду програма или Републичког пољопривредног инспектора	ЗЕМЉИШТЕ УЗ ЗГРАДУ И ДРУГИ ОБЈЕКАТ
Језеро	СЕЛО ЗАПИС	414	4221	0,0864	ливада	5	Правно и фактичко стање се разликују- на терену није пољопривредно земљиште-прилог Записник комисије за израду програма или Републичког пољопривредног инспектора	ЗЕМЉИШТЕ УЗ ЗГРАДУ И ДРУГИ ОБЈЕКАТ
Језеро	СЕЛО	569	4237	0,0203	пашњак	6	Враћено селу на коришћење-Закон о враћању утрина и пашњака селу на коришћење-прилог Акт ЈЛС о враћању	461-18/94-02 од 05.07.1996. године
Језеро	КЛЕН	569	4315	0,0610	пашњак	6	Враћено селу на коришћење-Закон о враћању утрина и пашњака селу на коришћење-прилог Акт ЈЛС о враћању	461-18/94-02 од 05.07.1996. године
Језеро	КЛЕН	569	4413	1,0512	пашњак	6	Враћено селу на коришћење-Закон о враћању утрина и пашњака селу на коришћење-прилог Акт ЈЛС о враћању	461-18/94-02 од 05.07.1996. године
Језеро	ДУБРАВА	569	4518	0,2243	пашњак	7	Враћено селу на коришћење-Закон о враћању утрина и пашњака селу на коришћење-прилог Акт ЈЛС о враћању	461-18/94-02 од 05.07.1996. године
Језеро	ДУБРАВА	569	4532	1,0367	пашњак	7	Враћено селу на коришћење-Закон о враћању утрина и пашњака селу на коришћење-прилог Акт ЈЛС о враћању	461-18/94-02 од 05.07.1996. године

Језеро	ДУБРАВА	64	4540	0,1001	пашњак	7	Правно и фактичко стање се разликују- на терену није пољопривредно земљиште-прилог Записник комисије за израду програма или Републичког пољопривредног инспектора	ШУМА
Језеро	ДУБРАВА	569	4881	0,0035	пашњак	7	Враћено селу на коришћење-Закон о враћању утрина и пашњака селу на коришћење-прилог Акт ЈЛС о враћању	461-18/94-02 од 05.07.1996. године
Језеро	ДУБРАВА	569	4985	0,0500	пашњак	6	Враћено селу на коришћење-Закон о враћању утрина и пашњака селу на коришћење-прилог Акт ЈЛС о враћању	461-18/94-02 од 05.07.1996. године
Језеро	ДУБРАВА	569	5008	0,0033	пашњак	6	Враћено селу на коришћење-Закон о враћању утрина и пашњака селу на коришћење-прилог Акт ЈЛС о враћању	461-18/94-02 од 05.07.1996. године
Језеро	ДУБРАВА	569	5011/2	0,0063	пашњак	6	Враћено селу на коришћење-Закон о враћању утрина и пашњака селу на коришћење-прилог Акт ЈЛС о враћању	461-18/94-02 од 05.07.1996. године
Језеро	ЈАМБИНАЦ	7	503	0,0643	ливада	6	Правно и фактичко стање се разликују- на терену није пољопривредно земљиште-прилог Записник комисије за израду програма или Републичког пољопривредног инспектора	ШУМА
Језеро	ДУБРАВА	569	5103	0,1775	пашњак	8	Враћено селу на коришћење-Закон о враћању утрина и пашњака селу на коришћење-прилог Акт ЈЛС о враћању	461-18/94-02 од 05.07.1996. године
Језеро	ДУБРАВА	569	5106	0,0095	пашњак	7	Враћено селу на коришћење-Закон о враћању утрина и пашњака селу на коришћење-прилог Акт ЈЛС о враћању	461-18/94-02 од 05.07.1996. године
Језеро	ДУБРАВА	569	5107	0,2414	пашњак	7	Враћено селу на коришћење-Закон о враћању утрина и пашњака селу на коришћење-прилог Акт ЈЛС о враћању	461-18/94-02 од 05.07.1996. године
Језеро	ДУБРАВА	569	5117	0,1401	пашњак	7	Враћено селу на коришћење-Закон о враћању утрина и пашњака селу на коришћење-прилог Акт ЈЛС о враћању	461-18/94-02 од 05.07.1996. године
Језеро	КЛЕН	569	5138	0,2810	пашњак	7	Враћено селу на коришћење-Закон о враћању утрина и пашњака селу на коришћење-прилог Акт ЈЛС о враћању	461-18/94-02 од 05.07.1996. године

Језеро	СМАЈЛОВИЦА	569	5338	0,0479	пашњак	6	Враћено селу на коришћење-Закон о враћању утрина и пашњака селу на коришћење-прилог Акт ЈЛС о враћању	461-18/94-02 од 05.07.1996. године
Језеро	СМАЈЛОВИЦА	569	5493	0,0545	пашњак	6	Враћено селу на коришћење-Закон о враћању утрина и пашњака селу на коришћење-прилог Акт ЈЛС о враћању	461-18/94-02 од 05.07.1996. године
Језеро	УАМБИНАЦ	7	557	0,1202	ливада	6	Правно и фактичко стање се разликују- на терену није пољопривредно земљиште-прилог Записник комисије за израду програма или Републичког пољопривредног инспектора	ШУМА
Језеро	ДЕВИЦА	569	561	82,1755	пашњак	8	Враћено селу на коришћење-Закон о враћању утрина и пашњака селу на коришћење-прилог Акт ЈЛС о враћању	461-18/94-02 од 05.07.1996. године
Језеро	ДЕВИЦА	569	563	0,1881	пашњак	8	Враћено селу на коришћење-Закон о враћању утрина и пашњака селу на коришћење-прилог Акт ЈЛС о враћању	461-18/94-02 од 05.07.1996. године
Језеро	ДЕВИЦА	569	564	0,1721	пашњак	8	Враћено селу на коришћење-Закон о враћању утрина и пашњака селу на коришћење-прилог Акт ЈЛС о враћању	461-18/94-02 од 05.07.1996. године
Језеро	ДЕВИЦА	569	565	0,5162	пашњак	6	Враћено селу на коришћење-Закон о враћању утрина и пашњака селу на коришћење-прилог Акт ЈЛС о враћању	461-18/94-02 од 05.07.1996. године
Језеро	КЛЕН	569	5651	3,9642	пашњак	8	Враћено селу на коришћење-Закон о враћању утрина и пашњака селу на коришћење-прилог Акт ЈЛС о враћању	461-18/94-02 од 05.07.1996. године
Језеро	КЛЕН	569	5652	0,8856	пашњак	8	Враћено селу на коришћење-Закон о враћању утрина и пашњака селу на коришћење-прилог Акт ЈЛС о враћању	461-18/94-02 од 05.07.1996. године
Језеро	КЛЕН	569	5654	0,1990	пашњак	7	Враћено селу на коришћење-Закон о враћању утрина и пашњака селу на коришћење-прилог Акт ЈЛС о враћању	461-18/94-02 од 05.07.1996. године
Језеро	ДЕВИЦА	569	566	0,1820	пашњак	8	Враћено селу на коришћење-Закон о враћању утрина и пашњака селу на коришћење-прилог Акт ЈЛС о враћању	461-18/94-02 од 05.07.1996. године

Језеро	ДЕВИЦА	569	567	0,1561	пашњак	8	Враћено селу на коришћење-Закон о враћању утрина и пашњака селу на коришћење-прилог Акт ЈЛС о враћању	461-18/94-02 од 05.07.1996. године
Језеро	ДЕВИЦА	569	568	0,5002	пашњак	8	Враћено селу на коришћење-Закон о враћању утрина и пашњака селу на коришћење-прилог Акт ЈЛС о враћању	461-18/94-02 од 05.07.1996. године
Језеро	ДЕВИЦА	569	569	0,2201	пашњак	8	Враћено селу на коришћење-Закон о враћању утрина и пашњака селу на коришћење-прилог Акт ЈЛС о враћању	461-18/94-02 од 05.07.1996. године
Језеро	ДЕВИЦА	569	570	0,1480	пашњак	8	Враћено селу на коришћење-Закон о враћању утрина и пашњака селу на коришћење-прилог Акт ЈЛС о враћању	461-18/94-02 од 05.07.1996. године
Језеро	ДЕВИЦА	569	571	1,0764	пашњак	8	Враћено селу на коришћење-Закон о враћању утрина и пашњака селу на коришћење-прилог Акт ЈЛС о враћању	461-18/94-02 од 05.07.1996. године
Језеро	ДЕВИЦА	569	573	0,1321	пашњак	8	Враћено селу на коришћење-Закон о враћању утрина и пашњака селу на коришћење-прилог Акт ЈЛС о враћању	461-18/94-02 од 05.07.1996. године
Језеро	ДЕВИЦА	569	574	0,8504	пашњак	8	Враћено селу на коришћење-Закон о враћању утрина и пашњака селу на коришћење-прилог Акт ЈЛС о враћању	461-18/94-02 од 05.07.1996. године
Језеро	ДЕВИЦА	569	575	0,3422	пашњак	7	Враћено селу на коришћење-Закон о враћању утрина и пашњака селу на коришћење-прилог Акт ЈЛС о враћању	461-18/94-02 од 05.07.1996. године
Језеро	ДЕВИЦА	569	601	17,2719	пашњак	8	Враћено селу на коришћење-Закон о враћању утрина и пашњака селу на коришћење-прилог Акт ЈЛС о враћању	461-18/94-02 од 05.07.1996. године
Језеро	ДЕВИЦА	569	654	0,1222	пашњак	7	Враћено селу на коришћење-Закон о враћању утрина и пашњака селу на коришћење-прилог Акт ЈЛС о враћању	461-18/94-02 од 05.07.1996. године
Језеро	ДЕВИЦА	569	658	0,0300	пашњак	7	Враћено селу на коришћење-Закон о враћању утрина и пашњака селу на коришћење-прилог Акт ЈЛС о враћању	461-18/94-02 од 05.07.1996. године

Језеро	ДЕВИЦА	569	683	4,4835	пашњак	7	Враћено селу на коришћење-Закон о враћању утрина и пашњака селу на коришћење-прилог Акт ЈЛС о враћању	461-18/94-02 од 05.07.1996. године
Језеро	ДЕВИЦА	569	712	0,0421	пашњак	7	Враћено селу на коришћење-Закон о враћању утрина и пашњака селу на коришћење-прилог Акт ЈЛС о враћању	461-18/94-02 од 05.07.1996. године
Језеро	ДЕВИЦА	569	731	0,6050	пашњак	8	Враћено селу на коришћење-Закон о враћању утрина и пашњака селу на коришћење-прилог Акт ЈЛС о враћању	461-18/94-02 од 05.07.1996. године
Језеро	ДЕВИЦА	569	732	0,4796	пашњак	8	Враћено селу на коришћење-Закон о враћању утрина и пашњака селу на коришћење-прилог Акт ЈЛС о враћању	461-18/94-02 од 05.07.1996. године
Језеро	ДЕВИЦА	569	734	0,6959	пашњак	8	Враћено селу на коришћење-Закон о враћању утрина и пашњака селу на коришћење-прилог Акт ЈЛС о враћању	461-18/94-02 од 05.07.1996. године
Језеро	ЦАПЉИНАЦ	569	744	0,1937	пашњак	8	Враћено селу на коришћење-Закон о враћању утрина и пашњака селу на коришћење-прилог Акт ЈЛС о враћању	461-18/94-02 од 05.07.1996. године
Језеро	ЦАПЉИНАЦ	569	746	0,1578	пашњак	7	Враћено селу на коришћење-Закон о враћању утрина и пашњака селу на коришћење-прилог Акт ЈЛС о враћању	461-18/94-02 од 05.07.1996. године
Језеро	ЦАПЉИНАЦ	569	750	0,0679	пашњак	7	Враћено селу на коришћење-Закон о враћању утрина и пашњака селу на коришћење-прилог Акт ЈЛС о враћању	461-18/94-02 од 05.07.1996. године
Језеро	ЦАПЉИНАЦ	569	814	15,4233	пашњак	8	Враћено селу на коришћење-Закон о враћању утрина и пашњака селу на коришћење-прилог Акт ЈЛС о враћању	461-18/94-02 од 05.07.1996. године
Језеро	ДЕВИЦА	569	834	0,1144	пашњак	8	Враћено селу на коришћење-Закон о враћању утрина и пашњака селу на коришћење-прилог Акт ЈЛС о враћању	461-18/94-02 од 05.07.1996. године
Језеро	ДЕВИЦА	569	867	2,4769	пашњак	7	Враћено селу на коришћење-Закон о враћању утрина и пашњака селу на коришћење-прилог Акт ЈЛС о враћању	461-18/94-02 од 05.07.1996. године

Језеро	ДЕВИЦА	569	879	1,3288	пашњак	7	Враћено селу на коришћење-Закон о враћању утрина и пашњака селу на коришћење-прилог Акт ЈЛС о враћању	461-18/94-02 од 05.07.1996. године
Језеро	ДЕВИЦА	569	887	0,1766	пашњак	7	Враћено селу на коришћење-Закон о враћању утрина и пашњака селу на коришћење-прилог Акт ЈЛС о враћању	461-18/94-02 од 05.07.1996. године
Језеро	ДЕВИЦА	569	895	0,2589	пашњак	7	Враћено селу на коришћење-Закон о враћању утрина и пашњака селу на коришћење-прилог Акт ЈЛС о враћању	461-18/94-02 од 05.07.1996. године
Језеро	ДЕВИЦА	569	908	0,3665	пашњак	7	Враћено селу на коришћење-Закон о враћању утрина и пашњака селу на коришћење-прилог Акт ЈЛС о враћању	461-18/94-02 од 05.07.1996. године
Језеро	ДЕВИЦА	569	909	0,0681	пашњак	7	Враћено селу на коришћење-Закон о враћању утрина и пашњака селу на коришћење-прилог Акт ЈЛС о враћању	461-18/94-02 од 05.07.1996. године
Језеро	ДЕВИЦА	569	944	60,6111	пашњак	8	Враћено селу на коришћење-Закон о враћању утрина и пашњака селу на коришћење-прилог Акт ЈЛС о враћању	461-18/94-02 од 05.07.1996. године
Језеро	ЖЉЕБУРА	569	947	0,0386	пашњак	7	Враћено селу на коришћење-Закон о враћању утрина и пашњака селу на коришћење-прилог Акт ЈЛС о враћању	461-18/94-02 од 05.07.1996. године
Језеро	ЖЉЕБУРА	569	970	0,1322	пашњак	7	Враћено селу на коришћење-Закон о враћању утрина и пашњака селу на коришћење-прилог Акт ЈЛС о враћању	461-18/94-02 од 05.07.1996. године
Језеро	ЖЉЕБУРА	569	971	0,1923	пашњак	7	Враћено селу на коришћење-Закон о враћању утрина и пашњака селу на коришћење-прилог Акт ЈЛС о враћању	461-18/94-02 од 05.07.1996. године
Језеро	ЖЉЕБУРА	7	972	0,1144	ливада	6	Правно и фактичко стање се разликују- на терену није пољопривредно земљиште-прилог Записник комисије за израду програма или Републичког пољопривредног инспектора	ШУМА
Језеро	ЖЉЕБУРА	569	973	0,1724	пашњак	7	Враћено селу на коришћење-Закон о враћању утрина и пашњака селу на коришћење-прилог Акт ЈЛС о враћању	461-18/94-02 од 05.07.1996. године

Језеро	ЖЉЕБУРА	569	974	0,4148	пашњак	7	Враћено селу на коришћење-Закон о враћању утрина и пашњака селу на коришћење-прилог Акт ЈЛС о враћању	461-18/94-02 од 05.07.1996. године
Језеро	ЖЉЕБУРА	569	975	0,1703	пашњак	7	Враћено селу на коришћење-Закон о враћању утрина и пашњака селу на коришћење-прилог Акт ЈЛС о враћању	461-18/94-02 од 05.07.1996. године
Језеро	ЖЉЕБУРА	569	976	0,2324	пашњак	7	Враћено селу на коришћење-Закон о враћању утрина и пашњака селу на коришћење-прилог Акт ЈЛС о враћању	461-18/94-02 од 05.07.1996. године
Језеро	ЖЉЕБУРА	569	977	0,2912	пашњак	7	Враћено селу на коришћење-Закон о враћању утрина и пашњака селу на коришћење-прилог Акт ЈЛС о враћању	461-18/94-02 од 05.07.1996. године
Укупно	Језеро			347,6198				
Јошаница	ЗАВОЈ	356	100	0,1864	ливада	5	Правно и фактичко стање се разликују- на терену није пољопривредно земљиште-прилог Записник комисије за израду програма или Републичког пољопривредног инспектора	ШУМА
Јошаница	ЗАВОЈ	356	101	0,0506	ливада	5	Правно и фактичко стање се разликују- на терену није пољопривредно земљиште-прилог Записник комисије за израду програма или Републичког пољопривредног инспектора	ШУМА
Јошаница	ЗАВОЈ	1359	107	2,1265	пашњак	5	Враћено селу на коришћење-Закон о враћању утрина и пашњака селу на коришћење-прилог Акт ЈЛС о враћању	461-4/2002-01 од 16.10.2002. године
Јошаница	ПОПОВО БОРЕ	1359	108	0,9193	пашњак	5	Враћено селу на коришћење-Закон о враћању утрина и пашњака селу на коришћење-прилог Акт ЈЛС о враћању	461-4/2002-01 од 16.10.2002. године
Јошаница	ПОПОВО БОРЕ	1359	109	3,4460	пашњак	4	Враћено селу на коришћење-Закон о враћању утрина и пашњака селу на коришћење-прилог Акт ЈЛС о враћању	461-4/2002-01 од 16.10.2002. године
Јошаница	ПОПОВО БОРЕ	356	110	0,0880	врт	6	Враћено селу на коришћење-Закон о враћању утрина и пашњака селу на коришћење-прилог Акт ЈЛС о враћању	461-4/2002-01 од 16.10.2002. године
Јошаница	ПОПОВО БОРЕ	356	111	0,0379	врт	6	Враћено селу на коришћење-Закон о враћању утрина и пашњака селу на коришћење-прилог Акт ЈЛС о враћању	461-4/2002-01 од 16.10.2002. године

Јошаница	МИЛОЈКОВО ЈЕЗЕРО	1359	128	0,1200	врт	6	Враћено селу на коришћење-Закон о враћању утрина и пашњака селу на коришћење-прилог Акт ЈЛС о враћању	461-4/2002-01 од 16.10.2002. године
Јошаница	МИЛОЈКОВО ЈЕЗЕРО	1359	129	0,7175	њива	7	Враћено селу на коришћење-Закон о враћању утрина и пашњака селу на коришћење-прилог Акт ЈЛС о враћању	461-4/2002-01 од 16.10.2002. године
Јошаница	МИЛОЈКОВО ЈЕЗЕРО	1400	136	0,0000	земљиште под зградом-објектом		Правно и фактичко стање се разликују- на терену није пољопривредно земљиште-прилог Записник комисије за израду програма или Републичког пољопривредног инспектора	ЗЕМЉИШТЕ ПОД ЗГРАДОМ И ДРУГИМ ОБЈЕКТОМ
Јошаница	МИЛОЈКОВО ЈЕЗЕРО	1400	136	0,0025	њива	7	Правно и фактичко стање се разликују- на терену није пољопривредно земљиште-прилог Записник комисије за израду програма или Републичког пољопривредног инспектора	ЗЕМЉИШТЕ ПОД ЗГРАДОМ И ДРУГИМ ОБЈЕКТОМ
Јошаница	ПЛАНДИШТЕ	402	1477	0,1011	ливада	4	Правно и фактичко стање се разликују- на терену није пољопривредно земљиште-прилог Записник комисије за израду програма или Републичког пољопривредног инспектора	ШУМА
Јошаница	СКОК	1359	15	97,7820	пашњак	8	Враћено селу на коришћење-Закон о враћању утрина и пашњака селу на коришћење-прилог Акт ЈЛС о враћању	461-4/2002-01 од 16.10.2002. године
Јошаница	СКОК	1359	16	0,1045	пашњак	8	Враћено селу на коришћење-Закон о враћању утрина и пашњака селу на коришћење-прилог Акт ЈЛС о враћању	461-4/2002-01 од 16.10.2002. године
Јошаница	БЕЉАЈКА	402	1663	0,2153	ливада	4	Правно и фактичко стање се разликују- на терену није пољопривредно земљиште-прилог Записник комисије за израду програма или Републичког пољопривредног инспектора	ШУМА
Јошаница	БЕЉАЈКА	110	1675	0,0262	пашњак	4	Правно и фактичко стање се разликују- на терену није пољопривредно земљиште-прилог Записник комисије за израду програма или Републичког пољопривредног инспектора	ШУМА
Јошаница	СКОК	1359	17	0,5216	њива	7	Враћено селу на коришћење-Закон о враћању утрина и пашњака селу на коришћење-прилог Акт ЈЛС о враћању	461-4/2002-01 од 16.10.2002. године
Јошаница	БЕЉАЈКА	402	1878	0,0304	ливада	4	Правно и фактичко стање се разликују- на терену није пољопривредно земљиште-прилог Записник комисије за израду програма или Републичког пољопривредног инспектора	ШУМА

Јошаница	СКОК	1359	21	0,0637	ливада	5	Враћено селу на коришћење-Закон о враћању утрина и пашњака селу на коришћење-прилог Акт ЈЛС о враћању	461-4/2002-01 од 16.10.2002. године
Јошаница	СОКОЛОВИЦА	356	2229	0,0041	ливада	4	Правно и фактичко стање се разликују- на терену није пољопривредно земљиште-прилог Записник комисије за израду програма или Републичког пољопривредног инспектора	ШУМА
Јошаница	ПРЕВАПАЦ	402	2568	0,0072	ливада	4	Правно и фактичко стање се разликују- на терену није пољопривредно земљиште-прилог Записник комисије за израду програма или Републичког пољопривредног инспектора	ШУМА
Јошаница	НЕГОВИЦА	1664	2906	0,0244	ливада	4	Правно и фактичко стање се разликују- на терену није пољопривредно земљиште-прилог Записник комисије за израду програма или Републичког пољопривредног инспектора	ШУМА
Јошаница	НЕГОВИЦА	1666	2912	0,0117	земљиште уз зграду - објекат		Правно и фактичко стање се разликују- на терену није пољопривредно земљиште-прилог Записник комисије за израду програма или Републичког пољопривредног инспектора	Није пољопривредно земљиште_
Јошаница	НЕГОВИЦА	1666	2912	0,0002	земљиште под зградом-објектом		Правно и фактичко стање се разликују- на терену није пољопривредно земљиште-прилог Записник комисије за израду програма или Републичког пољопривредног инспектора	Није пољопривредно земљиште_
Јошаница	НЕГОВИЦА	1666	2912	0,0012	земљиште под зградом-објектом		Правно и фактичко стање се разликују- на терену није пољопривредно земљиште-прилог Записник комисије за израду програма или Републичког пољопривредног инспектора	Није пољопривредно земљиште_
Јошаница	НЕГОВИЦА	1666	2912	0,0122	воћњак	4	Правно и фактичко стање се разликују- на терену није пољопривредно земљиште-прилог Записник комисије за израду програма или Републичког пољопривредног инспектора	Није пољопривредно земљиште_
Јошаница	СОКОЛОВИЦА	42	3044/5	0,0245	остало природно неплодно земљиште		Правно и фактичко стање се разликују- на терену није пољопривредно земљиште-прилог Записник комисије за израду програма или Републичког пољопривредног инспектора	ШУМА
Јошаница	НЕГОВИЦА	402	3071	0,1263	њива	5	Правно и фактичко стање се разликују- на терену није пољопривредно земљиште-прилог Записник комисије за израду програма или Републичког пољопривредног инспектора	ШУМА
Јошаница	КРУШЈЕ	1359	3102	0,0170	пашњак	4	Враћено селу на коришћење-Закон о враћању утрина и пашњака селу на коришћење-прилог Акт ЈЛС о враћању	461-4/2002-01 од 16.10.2002. године

Јошаница	РЕДИШТЕ	1359	3213	0,0745	пашњак	4	Враћено селу на коришћење-Закон о враћању утрина и пашњака селу на коришћење-прилог Акт ЈЛС о враћању	461-4/2002-01 од 16.10.2002. године
Јошаница	РЕДИШТЕ	1359	3214	0,1310	пашњак	4	Враћено селу на коришћење-Закон о враћању утрина и пашњака селу на коришћење-прилог Акт ЈЛС о враћању	461-4/2002-01 од 16.10.2002. године
Јошаница	МАЛИ ЛУГ	1359	3279	0,0661	пашњак	4	Враћено селу на коришћење-Закон о враћању утрина и пашњака селу на коришћење-прилог Акт ЈЛС о враћању	461-4/2002-01 од 16.10.2002. године
Јошаница	МАЛИ ЛУГ	1359	3376	0,3460	пашњак	4	Враћено селу на коришћење-Закон о враћању утрина и пашњака селу на коришћење-прилог Акт ЈЛС о враћању	461-4/2002-01 од 16.10.2002. године
Јошаница	МАЛИ ЛУГ	1359	3397	1,4805	пашњак	4	Враћено селу на коришћење-Закон о враћању утрина и пашњака селу на коришћење-прилог Акт ЈЛС о враћању	461-4/2002-01 од 16.10.2002. године
Јошаница	ЖЕЖЕЉ	1359	3446	0,2825	пашњак	4	Враћено селу на коришћење-Закон о враћању утрина и пашњака селу на коришћење-прилог Акт ЈЛС о враћању	461-4/2002-01 од 16.10.2002. године
Јошаница	ЖЕЖЕЉ	402	3458	0,1078	њива	6	Правно и фактичко стање се разликују- на терену није пољопривредно земљиште-прилог Записник комисије за израду програма или Републичког пољопривредног инспектора	ШУМА
Јошаница	РЕДИШТЕ	1343	3557	0,0168	врт	4	Правно и фактичко стање се разликују- на терену није пољопривредно земљиште-прилог Записник комисије за израду програма или Републичког пољопривредног инспектора	ШУМА
Јошаница	РЕДИШТЕ	1343	3560	0,0170	врт	4	Правно и фактичко стање се разликују- на терену није пољопривредно земљиште-прилог Записник комисије за израду програма или Републичког пољопривредног инспектора	ОСТАЛО ВЕШТАЧКИ СТВОРЕНО НЕПЛОДНО ЗЕМЉИШТЕ
Јошаница	РЕПУШАК	1359	3668	0,0373	ливада	4	Враћено селу на коришћење-Закон о враћању утрина и пашњака селу на коришћење-прилог Акт ЈЛС о враћању	461-4/2002-01 од 16.10.2002. године
Јошаница	РЕПУШАК	402	3728	0,0722	њива	5	Правно и фактичко стање се разликују- на терену није пољопривредно земљиште-прилог Записник комисије за израду програма или Републичког пољопривредног инспектора	ШУМА

Јошаница	РЕПУШАК	1343	3781	0,1071	њива	6	Правно и фактичко стање се разликују- на терену није пољопривредно земљиште-прилог Записник комисије за израду програма или Републичког пољопривредног инспектора	ШУМА
Јошаница	РЕПУШАК	402	3817	0,0033	пашњак	4	Правно и фактичко стање се разликују- на терену није пољопривредно земљиште-прилог Записник комисије за израду програма или Републичког пољопривредног инспектора	ШУМА
Јошаница	ОРЛОВАЦ	402	3831	0,0047	пашњак	4	Правно и фактичко стање се разликују- на терену није пољопривредно земљиште-прилог Записник комисије за израду програма или Републичког пољопривредног инспектора	ШУМА
Јошаница	МАЛИ ЛУГ	1359	3875	0,0440	пашњак	4	Враћено селу на коришћење-Закон о враћању утрина и пашњака селу на коришћење-прилог Акт ЈЛС о враћању	461-4/2002-01 од 16.10.2002. године
Јошаница	КОЗЈИ ГРБ	402	4021	0,0381	пашњак	4	Правно и фактичко стање се разликују- на терену није пољопривредно земљиште-прилог Записник комисије за израду програма или Републичког пољопривредног инспектора	ШУМА
Јошаница	КОЗЈИ ГРБ	1359	4022	0,0297	врт	6	Враћено селу на коришћење-Закон о враћању утрина и пашњака селу на коришћење-прилог Акт ЈЛС о враћању	461-4/2002-01 од 16.10.2002. године
Јошаница	МАЛИ ЛУГ	1359	4036	0,1021	пашњак	5	Враћено селу на коришћење-Закон о враћању утрина и пашњака селу на коришћење-прилог Акт ЈЛС о враћању	461-4/2002-01 од 16.10.2002. године
Јошаница	КОЗЈИ ГРБ	1359	4071	0,0040	пашњак	4	Враћено селу на коришћење-Закон о враћању утрина и пашњака селу на коришћење-прилог Акт ЈЛС о враћању	461-4/2002-01 од 16.10.2002. године
Јошаница	КОЗЈИ ГРБ	1359	4073	0,7503	пашњак	4	Враћено селу на коришћење-Закон о враћању утрина и пашњака селу на коришћење-прилог Акт ЈЛС о враћању	461-4/2002-01 од 16.10.2002. године
Јошаница	КОЗЈИ ГРБ	1359	4075	0,8103	пашњак	5	Враћено селу на коришћење-Закон о враћању утрина и пашњака селу на коришћење-прилог Акт ЈЛС о враћању	461-4/2002-01 од 16.10.2002. године
Јошаница	КОЗЈИ ГРБ	1359	4087	0,7010	пашњак	4	Враћено селу на коришћење-Закон о враћању утрина и пашњака селу на коришћење-прилог Акт ЈЛС о враћању	461-4/2002-01 од 16.10.2002. године

Јошаница	КОЗЈИ ГРБ	1359	4089	0,0273	пашњак	4	Враћено селу на коришћење-Закон о враћању утрина и пашњака селу на коришћење-прилог Акт ЈЛС о враћању	461-4/2002-01 од 16.10.2002. године
Јошаница	КОЗЈИ ГРБ	1359	4090	0,0650	пашњак	4	Враћено селу на коришћење-Закон о враћању утрина и пашњака селу на коришћење-прилог Акт ЈЛС о враћању	461-4/2002-01 од 16.10.2002. године
Јошаница	КОЗЈИ ГРБ	1359	4091	0,0162	пашњак	4	Враћено селу на коришћење-Закон о враћању утрина и пашњака селу на коришћење-прилог Акт ЈЛС о враћању	461-4/2002-01 од 16.10.2002. године
Јошаница	ПОПОВО БОРЕ	1359	4100	0,0044	пашњак	4	Враћено селу на коришћење-Закон о враћању утрина и пашњака селу на коришћење-прилог Акт ЈЛС о враћању	461-4/2002-01 од 16.10.2002. године
Јошаница	ПОПОВО БОРЕ	356	4101	0,3205	пашњак	4	Правно и фактичко стање се разликују- на терену није пољопривредно земљиште-прилог Записник комисије за израду програма или Републичког пољопривредног инспектора	ШУМА
Јошаница	ПОПОВО БОРЕ	1359	4103	0,1380	пашњак	4	Враћено селу на коришћење-Закон о враћању утрина и пашњака селу на коришћење-прилог Акт ЈЛС о враћању	461-4/2002-01 од 16.10.2002. године
Јошаница	ПОПОВО БОРЕ	1359	4104	0,3229	пашњак	5	Враћено селу на коришћење-Закон о враћању утрина и пашњака селу на коришћење-прилог Акт ЈЛС о враћању	461-4/2002-01 од 16.10.2002. године
Јошаница	ПОПОВО БОРЕ	1359	4105	0,4974	пашњак	5	Враћено селу на коришћење-Закон о враћању утрина и пашњака селу на коришћење-прилог Акт ЈЛС о враћању	461-4/2002-01 од 16.10.2002. године
Јошаница	ПОПОВО БОРЕ	1359	4106	0,4654	пашњак	5	Враћено селу на коришћење-Закон о враћању утрина и пашњака селу на коришћење-прилог Акт ЈЛС о враћању	461-4/2002-01 од 16.10.2002. године
Јошаница	ПОПОВО БОРЕ	1359	4107	0,2283	пашњак	4	Враћено селу на коришћење-Закон о враћању утрина и пашњака селу на коришћење-прилог Акт ЈЛС о враћању	461-4/2002-01 од 16.10.2002. године
Јошаница	ПОПОВО БОРЕ	1359	4108	0,7010	пашњак	4	Враћено селу на коришћење-Закон о враћању утрина и пашњака селу на коришћење-прилог Акт ЈЛС о враћању	461-4/2002-01 од 16.10.2002. године

Јошаница	ПОПОВО БОРЕ	1359	4109	0,2480	пашњак	4	Враћено селу на коришћење-Закон о враћању утрина и пашњака селу на коришћење-прилог Акт ЈЛС о враћању	461-4/2002-01 од 16.10.2002. године
Јошаница	ПОПОВО БОРЕ	1359	4110	1,4938	пашњак	4	Правно и фактичко стање се разликују- на терену није пољопривредно земљиште-прилог Записник комисије за израду програма или Републичког пољопривредног инспектора	ШУМА
Јошаница	ПОПОВО БОРЕ	1359	4112	0,5237	пашњак	4	Враћено селу на коришћење-Закон о враћању утрина и пашњака селу на коришћење-прилог Акт ЈЛС о враћању	461-4/2002-01 од 16.10.2002. године
Јошаница	ПОПОВО БОРЕ	1359	4113	0,5301	пашњак	4	Враћено селу на коришћење-Закон о враћању утрина и пашњака селу на коришћење-прилог Акт ЈЛС о враћању	461-4/2002-01 од 16.10.2002. године
Јошаница	ПОПОВО БОРЕ	356	4114	0,1973	ливада	5	Правно и фактичко стање се разликују- на терену није пољопривредно земљиште-прилог Записник комисије за израду програма или Републичког пољопривредног инспектора	ШУМА
Јошаница	ПОПОВО БОРЕ	402	4115	1,1961	пашњак	4	Правно и фактичко стање се разликују- на терену није пољопривредно земљиште-прилог Записник комисије за израду програма или Републичког пољопривредног инспектора	ШУМА
Јошаница	ПОПОВО БОРЕ	356	4116	0,0604	врт	6	Правно и фактичко стање се разликују- на терену није пољопривредно земљиште-прилог Записник комисије за израду програма или Републичког пољопривредног инспектора	ШУМА
Јошаница	ПОПОВО БОРЕ	1359	4131	7,7126	пашњак	4	Враћено селу на коришћење-Закон о враћању утрина и пашњака селу на коришћење-прилог Акт ЈЛС о враћању	461-4/2002-01 од 16.10.2002. године
Јошаница	ГЛУЦИ ВРХ	1359	4137	3,7564	пашњак	4	Враћено селу на коришћење-Закон о враћању утрина и пашњака селу на коришћење-прилог Акт ЈЛС о враћању	461-4/2002-01 од 16.10.2002. године
Јошаница	ГЛУЦИ ВРХ	402	4148	1,2535	пашњак	4	Правно и фактичко стање се разликују- на терену није пољопривредно земљиште-прилог Записник комисије за израду програма или Републичког пољопривредног инспектора	ШУМА
Јошаница	ГЛУЦИ ВРХ	356	4149/2	1,2766	пашњак	5	Правно и фактичко стање се разликују- на терену није пољопривредно земљиште-прилог Записник комисије за израду програма или Републичког пољопривредног инспектора	ШУМА

Јошаница	ГЛУЦИ ВРХ	1359	4150	0,8869	пашњак	4	Враћено селу на коришћење-Закон о враћању утрина и пашњака селу на коришћење-прилог Акт ЈЛС о враћању	461-4/2002-01 од 16.10.2002. године
Јошаница	ГЛУЦИ ВРХ	1359	4155	10,9982	пашњак	4	Враћено селу на коришћење-Закон о враћању утрина и пашњака селу на коришћење-прилог Акт ЈЛС о враћању	461-4/2002-01 од 16.10.2002. године
Јошаница	КОВИЉАЦА	1359	4157	1,0250	пашњак	4	Враћено селу на коришћење-Закон о враћању утрина и пашњака селу на коришћење-прилог Акт ЈЛС о враћању	461-4/2002-01 од 16.10.2002. године
Јошаница	ГЛУЦИ ВРХ	356	4161	0,0063	пашњак	4	Правно и фактичко стање се разликују- на терену није пољопривредно земљиште-прилог Записник комисије за израду програма или Републичког пољопривредног инспектора	ШУМА
Јошаница	ГЛУЦИ ВРХ	1359	4166	0,0180	пашњак	4	Враћено селу на коришћење-Закон о враћању утрина и пашњака селу на коришћење-прилог Акт ЈЛС о враћању	461-4/2002-01 од 16.10.2002. године
Јошаница	ГЛУЦИ ВРХ	1359	4167	0,0321	пашњак	4	Враћено селу на коришћење-Закон о враћању утрина и пашњака селу на коришћење-прилог Акт ЈЛС о враћању	461-4/2002-01 од 16.10.2002. године
Јошаница	РЕДИШТЕ	1359	417	0,9682	пашњак	4	Враћено селу на коришћење-Закон о враћању утрина и пашњака селу на коришћење-прилог Акт ЈЛС о враћању	461-4/2002-01 од 16.10.2002. године
Јошаница	ГЛУЦИ ВРХ	1359	4170	0,0574	пашњак	4	Враћено селу на коришћење-Закон о враћању утрина и пашњака селу на коришћење-прилог Акт ЈЛС о враћању	461-4/2002-01 од 16.10.2002. године
Јошаница	ГЛУЦИ ВРХ	1359	4171	0,0055	пашњак	4	Враћено селу на коришћење-Закон о враћању утрина и пашњака селу на коришћење-прилог Акт ЈЛС о враћању	461-4/2002-01 од 16.10.2002. године
Јошаница	ГЛУЦИ ВРХ	1359	4174	0,2668	пашњак	4	Враћено селу на коришћење-Закон о враћању утрина и пашњака селу на коришћење-прилог Акт ЈЛС о враћању	461-4/2002-01 од 16.10.2002. године
Јошаница	ГЛУЦИ ВРХ	1359	4176	0,0219	пашњак	4	Враћено селу на коришћење-Закон о враћању утрина и пашњака селу на коришћење-прилог Акт ЈЛС о враћању	461-4/2002-01 од 16.10.2002. године

Јошаница	КОВИЉАЦА	356	4193	0,2453	пашњак	4	Правно и фактичко стање се разликују- на терену није пољопривредно земљиште-прилог Записник комисије за израду програма или Републичког пољопривредног инспектора	ШУМА
Јошаница	КОВИЉАЦА	356	4194	0,5108	пашњак	4	Правно и фактичко стање се разликују- на терену није пољопривредно земљиште-прилог Записник комисије за израду програма или Републичког пољопривредног инспектора	ШУМА
Јошаница	КОВИЉАЦА	355	4200	0,0030	земљиште под зградом-објектом		Правно и фактичко стање се разликују- на терену није пољопривредно земљиште-прилог Записник комисије за израду програма или Републичког пољопривредног инспектора	ЗЕМЉИШТЕ ПОД ЗГРАДОМ И ДРУГИМ ОБЈЕКТОМ
Јошаница	КОВИЉАЦА	355	4200	0,0196	воћњак	3	Правно и фактичко стање се разликују- на терену није пољопривредно земљиште-прилог Записник комисије за израду програма или Републичког пољопривредног инспектора	ЗЕМЉИШТЕ ПОД ЗГРАДОМ И ДРУГИМ ОБЈЕКТОМ
Јошаница	КОВИЉАЦА	356	4257	0,0130	пашњак	4	Правно и фактичко стање се разликују- на терену није пољопривредно земљиште-прилог Записник комисије за израду програма или Републичког пољопривредног инспектора	ШУМА
Јошаница	МАЛИ ЛУГ	356	4329	0,0373	врт	6	Правно и фактичко стање се разликују- на терену није пољопривредно земљиште-прилог Записник комисије за израду програма или Републичког пољопривредног инспектора	ШУМА
Јошаница	МАЛИ ЛУГ	355	4331	0,0251	врт	6	Правно и фактичко стање се разликују- на терену није пољопривредно земљиште-прилог Записник комисије за израду програма или Републичког пољопривредног инспектора	ШУМА
Јошаница	МАЛИ ЛУГ	1359	4337	0,0199	пашњак	4	Враћено селу на коришћење-Закон о враћању утрина и пашњака селу на коришћење-прилог Акт ЈЛС о враћању	461-4/2002-01 од 16.10.2002. године
Јошаница	МАЛИ ЛУГ	1359	4338	0,0025	пашњак	4	Враћено селу на коришћење-Закон о враћању утрина и пашњака селу на коришћење-прилог Акт ЈЛС о враћању	461-4/2002-01 од 16.10.2002. године
Јошаница	МАЛИ ЛУГ	1359	4345	1,0961	пашњак	5	Враћено селу на коришћење-Закон о враћању утрина и пашњака селу на коришћење-прилог Акт ЈЛС о враћању	461-4/2002-01 од 16.10.2002. године
Јошаница	МАЛИ ЛУГ	1359	4346	0,0706	пашњак	4	Враћено селу на коришћење-Закон о враћању утрина и пашњака селу на коришћење-прилог Акт ЈЛС о враћању	461-4/2002-01 од 16.10.2002. године

Јошаница	МАЛИ ЛУГ	1359	4349	0,9570	пашњак	4	Враћено селу на коришћење-Закон о враћању утрина и пашњака селу на коришћење-прилог Акт ЈЛС о враћању	461-4/2002-01 од 16.10.2002. године
Јошаница	СЕЛО	1359	4515	0,0248	пашњак	4	Враћено селу на коришћење-Закон о враћању утрина и пашњака селу на коришћење-прилог Акт ЈЛС о враћању	461-4/2002-01 од 16.10.2002. године
Јошаница	КОВИЉАЦА	402	4559	0,0616	пашњак	4	Правно и фактичко стање се разликују- на терену није пољопривредно земљиште-прилог Записник комисије за израду програма или Републичког пољопривредног инспектора	ШУМА
Јошаница	КОВИЉАЦА	1359	4562/2	0,0858	пашњак	4	Враћено селу на коришћење-Закон о враћању утрина и пашњака селу на коришћење-прилог Акт ЈЛС о враћању	461-4/2002-01 од 16.10.2002. године
Јошаница	СЕЛО	1359	4781	0,0132	пашњак	4	Враћено селу на коришћење-Закон о враћању утрина и пашњака селу на коришћење-прилог Акт ЈЛС о враћању	461-4/2002-01 од 16.10.2002. године
Јошаница	СЕЛО	1359	4802	0,0210	пашњак	4	Враћено селу на коришћење-Закон о враћању утрина и пашњака селу на коришћење-прилог Акт ЈЛС о враћању	461-4/2002-01 од 16.10.2002. године
Јошаница	СЕЛО	878	4816	0,0072	воћњак	3	Правно и фактичко стање се разликују- на терену није пољопривредно земљиште-прилог Записник комисије за израду програма или Републичког пољопривредног инспектора	ЗЕМЉИШТЕ ПОД ЗГРАДОМ И ДРУГИМ ОБЈЕКТОМ
Јошаница	СЕЛО	128	4885	0,0175	воћњак	3	Правно и фактичко стање се разликују- на терену није пољопривредно земљиште-прилог Записник комисије за израду програма или Републичког пољопривредног инспектора	ЗЕМЉИШТЕ ПОД ЗГРАДОМ И ДРУГИМ ОБЈЕКТОМ
Јошаница	ДУБОКИ ПОТОК	1359	50	0,0530	пашњак	5	Враћено селу на коришћење-Закон о враћању утрина и пашњака селу на коришћење-прилог Акт ЈЛС о враћању	461-4/2002-01 од 16.10.2002. године
Јошаница	СЕЛО	1359	5046	0,0415	пашњак	4	Враћено селу на коришћење-Закон о враћању утрина и пашњака селу на коришћење-прилог Акт ЈЛС о враћању	461-4/2002-01 од 16.10.2002. године
Јошаница	СЕЛО	1359	5099	0,0112	пашњак	4	Враћено селу на коришћење-Закон о враћању утрина и пашњака селу на коришћење-прилог Акт ЈЛС о враћању	461-4/2002-01 од 16.10.2002. године

Јошаница	ДУБОКИ ПОТОК	402	51	0,0158	пашњак	6	Правно и фактичко стање се разликују- на терену није пољопривредно земљиште-прилог Записник комисије за израду програма или Републичког пољопривредног инспектора	ЗЕМЉИШТЕ ПОД ЗГРАДОМ И ДРУГИМ ОБЈЕКТОМ
Јошаница	ДУБОКИ ПОТОК	402	51	0,0040	земљиште под зградом-објектом		Правно и фактичко стање се разликују- на терену није пољопривредно земљиште-прилог Записник комисије за израду програма или Републичког пољопривредног инспектора	ЗЕМЉИШТЕ ПОД ЗГРАДОМ И ДРУГИМ ОБЈЕКТОМ
Јошаница	СЕЛО	1064	5100	0,0040	воћњак	3	Правно и фактичко стање се разликују- на терену није пољопривредно земљиште-прилог Записник комисије за израду програма или Републичког пољопривредног инспектора	ЗЕМЉИШТЕ ПОД ЗГРАДОМ И ДРУГИМ ОБЈЕКТОМ
Јошаница	СЕЛО	1064	5100	0,0034	земљиште под зградом-објектом		Правно и фактичко стање се разликују- на терену није пољопривредно земљиште-прилог Записник комисије за израду програма или Републичког пољопривредног инспектора	ЗЕМЉИШТЕ ПОД ЗГРАДОМ И ДРУГИМ ОБЈЕКТОМ
Јошаница	СЕЛО	1359	5168	0,0020	пашњак	4	Враћено селу на коришћење-Закон о враћању утрина и пашњака селу на коришћење-прилог Акт ЈЛС о враћању	461-4/2002-01 од 16.10.2002. године
Јошаница	СЕЛО	1359	5176	0,0040	пашњак	4	Враћено селу на коришћење-Закон о враћању утрина и пашњака селу на коришћење-прилог Акт ЈЛС о враћању	461-4/2002-01 од 16.10.2002. године
Јошаница	ДУБОКИ ПОТОК	1359	52	10,3586	пашњак	6	Враћено селу на коришћење-Закон о враћању утрина и пашњака селу на коришћење-прилог Акт ЈЛС о враћању	461-4/2002-01 од 16.10.2002. године
Јошаница	СЕЛО	1359	5201	0,0030	пашњак	4	Враћено селу на коришћење-Закон о враћању утрина и пашњака селу на коришћење-прилог Акт ЈЛС о враћању	461-4/2002-01 од 16.10.2002. године
Јошаница	СЕЛО	1343	5206/2	0,0400	ливада	5	Правно и фактичко стање се разликују- на терену није пољопривредно земљиште-прилог Записник комисије за израду програма или Републичког пољопривредног инспектора	ШУМА
Јошаница	СЕЛО	402	5217	0,0036	земљиште под зградом-објектом		Правно и фактичко стање се разликују- на терену није пољопривредно земљиште-прилог Записник комисије за израду програма или Републичког пољопривредног инспектора	ЗЕМЉИШТЕ УЗ ЗГРАДУ И ДРУГИ ОБЈЕКАТ
Јошаница	СЕЛО	402	5217	0,0363	воћњак	3	Правно и фактичко стање се разликују- на терену није пољопривредно земљиште-прилог Записник комисије за израду програма или Републичког пољопривредног инспектора	ЗЕМЉИШТЕ УЗ ЗГРАДУ И ДРУГИ ОБЈЕКАТ

Јошаница	СЕЛО	128	5233	0,0033	пашњак	4	Правно и фактичко стање се разликују- на терену није пољопривредно земљиште-прилог Записник комисије за израду програма или Републичког пољопривредног инспектора	ЗЕМЉИШТЕ УЗ ЗГРАДУ И ДРУГИ ОБЈЕКАТ
Јошаница	РЕДИШТЕ	1359	526	0,9944	пашњак	5	Враћено селу на коришћење-Закон о враћању утрина и пашњака селу на коришћење-прилог Акт ЈЛС о враћању	461-4/2002-01 од 16.10.2002. године
Јошаница	РАВНО ГРОБЉЕ	356	53	0,4175	пашњак	6	Правно и фактичко стање се разликују- на терену није пољопривредно земљиште-прилог Записник комисије за израду програма или Републичког пољопривредног инспектора	ШУМА
Јошаница	ЛОЈЗИШТЕ	1359	5349/2	0,0150	пашњак	5	Враћено селу на коришћење-Закон о враћању утрина и пашњака селу на коришћење-прилог Акт ЈЛС о враћању	461-4/2002-01 од 16.10.2002. године
Јошаница	СЕЛО	128	5365	0,0297	воћњак	3	Правно и фактичко стање се разликују- на терену није пољопривредно земљиште-прилог Записник комисије за израду програма или Републичког пољопривредног инспектора	ЗЕМЉИШТЕ ПОД ЗГРАДОМ И ДРУГИМ ОБЈЕКТОМ
Јошаница	СЕЛО	1359	5377	0,0128	пашњак	4	Враћено селу на коришћење-Закон о враћању утрина и пашњака селу на коришћење-прилог Акт ЈЛС о враћању	461-4/2002-01 од 16.10.2002. године
Јошаница	СЕЛО	2402	5379/2	0,0009	земљиште под зградом-објектом		Ни правно ни фактички није пољопривредно земљиште	Није пољопривредно земљиште
Јошаница	СЕЛО	2402	5379/2	0,0061	земљиште уз зграду - објекат		Ни правно ни фактички није пољопривредно земљиште	Није пољопривредно земљиште
Јошаница	СЕЛО	128	5390/1	0,0085	њива	5	Правно и фактичко стање се разликују- на терену није пољопривредно земљиште-прилог Записник комисије за израду програма или Републичког пољопривредног инспектора	ШУМА
Јошаница	СЕЛО	1359	5433	0,0006	пашњак	4	Враћено селу на коришћење-Закон о враћању утрина и пашњака селу на коришћење-прилог Акт ЈЛС о враћању	461-4/2002-01 од 16.10.2002. године
Јошаница	СЕЛО	355	5436	0,0020	пашњак	4	Правно и фактичко стање се разликују- на терену није пољопривредно земљиште-прилог Записник комисије за израду програма или Републичког пољопривредног инспектора	ЗЕМЉИШТЕ ПОД ДЕЛОМ ЗГРАДЕ

Јошаница	РЕДИШТЕ	1436	548	0,2371	ливада	5	Правно и фактичко стање се разликују- на терену није пољопривредно земљиште-прилог Записник комисије за израду програма или Републичког пољопривредног инспектора	ШУМА
Јошаница	НЕГИНО ЛИВАДЦЕ	1359	55	7,9225	пашњак	5	Враћено селу на коришћење-Закон о враћању утрина и пашњака селу на коришћење-прилог Акт ЈЛС о враћању	461-4/2002-01 од 16.10.2002. године
Јошаница	СЕЛО	1359	5537	0,0060	пашњак	4	Враћено селу на коришћење-Закон о враћању утрина и пашњака селу на коришћење-прилог Акт ЈЛС о враћању	461-4/2002-01 од 16.10.2002. године
Јошаница	СЕЛО	1359	5587	0,0048	пашњак	4	Враћено селу на коришћење-Закон о враћању утрина и пашњака селу на коришћење-прилог Акт ЈЛС о враћању	461-4/2002-01 од 16.10.2002. године
Јошаница	СЕЛО	814	5591	0,0192	њива	4	Правно и фактичко стање се разликују- на терену није пољопривредно земљиште-прилог Записник комисије за израду програма или Републичког пољопривредног инспектора	ЗЕМЉИШТЕ ПОД ЗГРАДОМ И ДРУГИМ ОБЈЕКТОМ
Јошаница	СЕЛО	814	5591	0,0006	земљиште под зградом-објектом		Правно и фактичко стање се разликују- на терену није пољопривредно земљиште-прилог Записник комисије за израду програма или Републичког пољопривредног инспектора	ЗЕМЉИШТЕ ПОД ЗГРАДОМ И ДРУГИМ ОБЈЕКТОМ
Јошаница	СЕЛО	1359	5596	0,0129	воћњак	3	Враћено селу на коришћење-Закон о враћању утрина и пашњака селу на коришћење-прилог Акт ЈЛС о враћању	461-4/2002-01 од 16.10.2002. године
Јошаница	СЕЛО	1359	5597	0,0110	воћњак	3	Враћено селу на коришћење-Закон о враћању утрина и пашњака селу на коришћење-прилог Акт ЈЛС о враћању	461-4/2002-01 од 16.10.2002. године
Јошаница	ЛОЈЗИШТЕ	355	5626	0,0164	пашњак	4	Правно и фактичко стање се разликују- на терену није пољопривредно земљиште-прилог Записник комисије за израду програма или Републичког пољопривредног инспектора	ШУМА
Јошаница	ЛОЈЗИШТЕ	1359	5639	0,0016	пашњак	4	Враћено селу на коришћење-Закон о враћању утрина и пашњака селу на коришћење-прилог Акт ЈЛС о враћању	461-4/2002-01 од 16.10.2002. године
Јошаница	ЛОЈЗИШТЕ	1359	5645	0,0224	ливада	4	Враћено селу на коришћење-Закон о враћању утрина и пашњака селу на коришћење-прилог Акт ЈЛС о враћању	461-4/2002-01 од 16.10.2002. године

Јошаница	ЛОЈЗИШТЕ	110	5652	0,0223	воћњак	3	Правно и фактичко стање се разликују- на терену није пољопривредно земљиште-прилог Записник комисије за израду програма или Републичког пољопривредног инспектора	ЗЕМЉИШТЕ УЗ ЗГРАДУ И ДРУГИ ОБЈЕКАТ
Јошаница	ЛОЈЗИШТЕ	1359	5722	0,0090	пашњак	4	Враћено селу на коришћење-Закон о враћању утрина и пашњака селу на коришћење-прилог Акт ЈЛС о враћању	461-4/2002-01 од 16.10.2002. године
Јошаница	СЕЛО	402	5731	0,0510	воћњак	3	Правно и фактичко стање се разликују- на терену није пољопривредно земљиште-прилог Записник комисије за израду програма или Републичког пољопривредног инспектора	ЗЕМЉИШТЕ ПОД ДЕЛОМ ЗГРАДЕ
Јошаница	СЕЛО	1359	5739	0,0022	пашњак	4	Враћено селу на коришћење-Закон о враћању утрина и пашњака селу на коришћење-прилог Акт ЈЛС о враћању	461-4/2002-01 од 16.10.2002. године
Јошаница	СЕЛО	1359	5751	0,0124	пашњак	4	Враћено селу на коришћење-Закон о враћању утрина и пашњака селу на коришћење-прилог Акт ЈЛС о враћању	461-4/2002-01 од 16.10.2002. године
Јошаница	СЕЛО	356	5756	0,0045	воћњак	3	Враћено селу на коришћење-Закон о враћању утрина и пашњака селу на коришћење-прилог Акт ЈЛС о враћању	461-4/2002-01 од 16.10.2002. године
Јошаница	СЕЛО	1359	5758	0,0170	пашњак	4	Враћено селу на коришћење-Закон о враћању утрина и пашњака селу на коришћење-прилог Акт ЈЛС о враћању	461-4/2002-01 од 16.10.2002. године
Јошаница	НЕГОВИЦА	1359	5772	0,6017	пашњак	4	Враћено селу на коришћење-Закон о враћању утрина и пашњака селу на коришћење-прилог Акт ЈЛС о враћању	461-4/2002-01 од 16.10.2002. године
Јошаница	НЕГОВИЦА	1359	5822	0,8320	пашњак	4	Враћено селу на коришћење-Закон о враћању утрина и пашњака селу на коришћење-прилог Акт ЈЛС о враћању	461-4/2002-01 од 16.10.2002. године
Јошаница	НЕГОВИЦА	128	5857	0,0424	њива	6	Правно и фактичко стање се разликују- на терену није пољопривредно земљиште-прилог Записник комисије за израду програма или Републичког пољопривредног инспектора	ШУМА
Јошаница	НЕГОВИЦА	1359	5861	0,1773	пашњак	4	Враћено селу на коришћење-Закон о враћању утрина и пашњака селу на коришћење-прилог Акт ЈЛС о враћању	461-4/2002-01 од 16.10.2002. године

Јошаница	РЕДИШТЕ	1359	619	0,0475	њива	6	Враћено селу на коришћење-Закон о враћању утрина и пашњака селу на коришћење-прилог Акт ЈЛС о враћању	461-4/2002-01 од 16.10.2002. године
Јошаница	РАВНО КЛЕЊЕ	356	62	0,0716	врт	6	Правно и фактичко стање се разликују- на терену није пољопривредно земљиште-прилог Записник комисије за израду програма или Републичког пољопривредног инспектора	ШУМА
Јошаница	РЕДИШТЕ	1359	620	2,1069	пашњак	6	Враћено селу на коришћење-Закон о враћању утрина и пашњака селу на коришћење-прилог Акт ЈЛС о враћању	461-4/2002-01 од 16.10.2002. године
Јошаница	РЕДИШТЕ	1359	620	0,0036	земљиште под зградом-објектом		Враћено селу на коришћење-Закон о враћању утрина и пашњака селу на коришћење-прилог Акт ЈЛС о враћању	461-4/2002-01 од 16.10.2002. године
Јошаница	ЛУГОВИ	1359	6363	0,4634	ливада	6	Враћено селу на коришћење-Закон о враћању утрина и пашњака селу на коришћење-прилог Акт ЈЛС о враћању	461-4/2002-01 од 16.10.2002. године
Јошаница	ЛОЈЗИШТЕ	355	6379	0,0556	остало природно неплодно земљиште		Правно и фактичко стање се разликују- на терену није пољопривредно земљиште-прилог Записник комисије за израду програма или Републичког пољопривредног инспектора	ШУМА
Јошаница	ЛОЈЗИШТЕ	1359	6467	0,0252	ливада	5	Враћено селу на коришћење-Закон о враћању утрина и пашњака селу на коришћење-прилог Акт ЈЛС о враћању	461-4/2002-01 од 16.10.2002. године
Јошаница	СТОЛОВАЦ	356	65	0,0081	земљиште под зградом-објектом		Правно и фактичко стање се разликују- на терену није пољопривредно земљиште-прилог Записник комисије за израду програма или Републичког пољопривредног инспектора	ШУМА
Јошаница	СТОЛОВАЦ	356	65	0,3990	ливада	5	Правно и фактичко стање се разликују- на терену није пољопривредно земљиште-прилог Записник комисије за израду програма или Републичког пољопривредног инспектора	ШУМА
Јошаница	СТОЛОВАЦ	356	66	0,0164	земљиште под зградом-објектом		Правно и фактичко стање се разликују- на терену није пољопривредно земљиште-прилог Записник комисије за израду програма или Републичког пољопривредног инспектора	ШУМА
Јошаница	СТОЛОВАЦ	356	66	0,2798	ливада	5	Правно и фактичко стање се разликују- на терену није пољопривредно земљиште-прилог Записник комисије за израду програма или Републичког пољопривредног инспектора	ШУМА

Јошаница	ГЛАВЦИНА	1359	6780	0,0287	њива	6	Враћено селу на коришћење-Закон о враћању утрина и пашњака селу на коришћење-прилог Акт ЈЛС о враћању	461-4/2002-01 од 16.10.2002. године
Јошаница	БЕЛИ БРЕГ	883	6831/3	0,0217	њива	4	Правно и фактичко стање се разликују- на терену није пољопривредно земљиште-прилог Записник комисије за израду програма или Републичког пољопривредног инспектора	ШУМА
Јошаница	СЕЛИШТЕ	2350	6842	0,0428	пашњак	4	Правно и фактичко стање се разликују- на терену није пољопривредно земљиште-прилог Записник комисије за израду програма или Републичког пољопривредног инспектора	ЗЕМЉИШТЕ ПОД ЗГРАДОМ И ДРУГИМ ОБЈЕКТОМ
Јошаница	РЕДИШТЕ	402	687	0,0672	њива	6	Правно и фактичко стање се разликују- на терену није пољопривредно земљиште-прилог Записник комисије за израду програма или Републичког пољопривредног инспектора	ШУМА
Јошаница	РЕДИШТЕ	402	688	0,1143	ливада	5	Правно и фактичко стање се разликују- на терену није пољопривредно земљиште-прилог Записник комисије за израду програма или Републичког пољопривредног инспектора	ШУМА
Јошаница	СТОЛОВАЦ	356	69	0,3225	ливада	5	Правно и фактичко стање се разликују- на терену није пољопривредно земљиште-прилог Записник комисије за израду програма или Републичког пољопривредног инспектора	ШУМА
Јошаница	БЕЛИ БРЕГ	1359	6907	0,0023	пашњак	4	Враћено селу на коришћење-Закон о враћању утрина и пашњака селу на коришћење-прилог Акт ЈЛС о враћању	461-4/2002-01 од 16.10.2002. године
Јошаница	РАВНА РЕКА	356	7	1,1622	пашњак	5	Правно и фактичко стање се разликују- на терену није пољопривредно земљиште-прилог Записник комисије за израду програма или Републичког пољопривредног инспектора	ШУМА
Јошаница	РАВНО КЛЕЊЕ	356	70	0,0142	пашњак	5	Правно и фактичко стање се разликују- на терену није пољопривредно земљиште-прилог Записник комисије за израду програма или Републичког пољопривредног инспектора	ШУМА
Јошаница	РАВНО КЛЕЊЕ	356	71	0,0132	пашњак	5	Правно и фактичко стање се разликују- на терену није пољопривредно земљиште-прилог Записник комисије за израду програма или Републичког пољопривредног инспектора	ШУМА
Јошаница	ГЛАВЦИНА	1359	7101	0,8184	пашњак	6	Враћено селу на коришћење-Закон о враћању утрина и пашњака селу на коришћење-прилог Акт ЈЛС о враћању	461-4/2002-01 од 16.10.2002. године

Јошаница	РАВНО КЛЕЊЕ	356	72	0,0458	ливада	5	Правно и фактичко стање се разликују- на терену није пољопривредно земљиште-прилог Записник комисије за израду програма или Републичког пољопривредног инспектора	ШУМА
Јошаница	ГЛАВЦИНА	1343	7280/2	0,1074	њива	6	Правно и фактичко стање се разликују- на терену није пољопривредно земљиште-прилог Записник комисије за израду програма или Републичког пољопривредног инспектора	ШУМА
Јошаница	РАВНО КЛЕЊЕ	356	74	0,1670	ливада	5	Правно и фактичко стање се разликују- на терену није пољопривредно земљиште-прилог Записник комисије за израду програма или Републичког пољопривредног инспектора	ШУМА
Јошаница	ЈОШЈЕ	340	7481	0,0007	пашњак	4	Правно и фактичко стање се разликују- на терену није пољопривредно земљиште-прилог Записник комисије за израду програма или Републичког пољопривредног инспектора	ОСТАЛО ВЕШТАЧКИ СТВОРЕНО НЕПЛОДНО ЗЕМЉИШТЕ
Јошаница	ЈОШЈЕ	340	7504	0,0052	њива	5	Правно и фактичко стање се разликују- на терену није пољопривредно земљиште-прилог Записник комисије за израду програма или Републичког пољопривредног инспектора	ОСТАЛО ВЕШТАЧКИ СТВОРЕНО НЕПЛОДНО ЗЕМЉИШТЕ
Јошаница	ЈОШЈЕ	340	7505	0,0002	земљиште под зградом-објектом		Правно и фактичко стање се разликују- на терену није пољопривредно земљиште-прилог Записник комисије за израду програма или Републичког пољопривредног инспектора	ШУМА
Јошаница	ЈОШЈЕ	340	7505	0,0001	земљиште под зградом-објектом		Правно и фактичко стање се разликују- на терену није пољопривредно земљиште-прилог Записник комисије за израду програма или Републичког пољопривредног инспектора	ШУМА
Јошаница	ЈОШЈЕ	340	7505	0,0051	пашњак	4	Правно и фактичко стање се разликују- на терену није пољопривредно земљиште-прилог Записник комисије за израду програма или Републичког пољопривредног инспектора	ШУМА
Јошаница	ЈОШЈЕ	340	7532/1	0,0016	ливада	4	Правно и фактичко стање се разликују- на терену није пољопривредно земљиште-прилог Записник комисије за израду програма или Републичког пољопривредног инспектора	ОСТАЛО ВЕШТАЧКИ СТВОРЕНО НЕПЛОДНО ЗЕМЉИШТЕ
Јошаница	ЈОШЈЕ	340	7532/2	0,0001	ливада	4	Правно и фактичко стање се разликују- на терену није пољопривредно земљиште-прилог Записник комисије за израду програма или Републичког пољопривредног инспектора	ШУМА
Јошаница	РАВНО КЛЕЊЕ	356	76	0,2945	ливада	5	Правно и фактичко стање се разликују- на терену није пољопривредно земљиште-прилог Записник комисије за израду програма или Републичког пољопривредног инспектора	ШУМА

Јошаница	КНЕЖИ БРЕГ	1359	768	0,0479	врт	6	Враћено селу на коришћење-Закон о враћању утрина и пашњака селу на коришћење-прилог Акт ЈЛС о враћању	461-4/2002-01 од 16.10.2002. године
Јошаница	КНЕЖИ БРЕГ	1359	769	0,3753	њива	6	Враћено селу на коришћење-Закон о враћању утрина и пашњака селу на коришћење-прилог Акт ЈЛС о враћању	461-4/2002-01 од 16.10.2002. године
Јошаница	РАВНО КЛЕЊЕ	356	77	0,3813	ливада	5	Правно и фактичко стање се разликују- на терену није пољопривредно земљиште-прилог Записник комисије за израду програма или Републичког пољопривредног инспектора	ШУМА
Јошаница	КНЕЖИ БРЕГ	1359	783	0,8286	пашњак	6	Враћено селу на коришћење-Закон о враћању утрина и пашњака селу на коришћење-прилог Акт ЈЛС о враћању	461-4/2002-01 од 16.10.2002. године
Јошаница	РАВНО КЛЕЊЕ	356	79	0,2371	ливада	5	Правно и фактичко стање се разликују- на терену није пољопривредно земљиште-прилог Записник комисије за израду програма или Републичког пољопривредног инспектора	ШУМА
Јошаница	РАВНО КЛЕЊЕ	356	81	0,0087	ливада	5	Правно и фактичко стање се разликују- на терену није пољопривредно земљиште-прилог Записник комисије за израду програма или Републичког пољопривредног инспектора	ШУМА
Јошаница	КЛЕНОВАЦ	402	8124/2	0,0604	ливада	3	Правно и фактичко стање се разликују- на терену није пољопривредно земљиште-прилог Записник комисије за израду програма или Републичког пољопривредног инспектора	ШУМА
Јошаница	РАВНО КЛЕЊЕ	356	84	0,5227	ливада	5	Правно и фактичко стање се разликују- на терену није пољопривредно земљиште-прилог Записник комисије за израду програма или Републичког пољопривредног инспектора	ШУМА
Јошаница	СЕЛИШТЕ	128	8496	0,0138	остало природно неплодно земљиште		Правно и фактичко стање се разликују- на терену није пољопривредно земљиште-прилог Записник комисије за израду програма или Републичког пољопривредног инспектора	ОСТАЛО ВЕШТАЧКИ СТВОРЕНО НЕПЛОДНО ЗЕМЉИШТЕ
Јошаница	РАВНО КЛЕЊЕ	356	85	0,0365	ливада	5	Правно и фактичко стање се разликују- на терену није пољопривредно земљиште-прилог Записник комисије за израду програма или Републичког пољопривредног инспектора	ШУМА
Јошаница	СЕЛИШТЕ	128	8509	0,0033	воћњак	4	Правно и фактичко стање се разликују- на терену није пољопривредно земљиште-прилог Записник комисије за израду програма или Републичког пољопривредног инспектора	ЗЕМЉИШТЕ ПОД ЗГРАДОМ И ДРУГИМ ОБЈЕКТОМ

Јошаница	СЕЛИШТЕ	128	8511	0,0121	воћњак	4	Правно и фактичко стање се разликују- на терену није пољопривредно земљиште-прилог Записник комисије за израду програма или Републичког пољопривредног инспектора	ЗЕМЉИШТЕ ПОД ЗГРАДОМ И ДРУГИМ ОБЈЕКТОМ
Јошаница	ИВАЊАЦ	2	8595/1	0,1038	њива	5	Правно и фактичко стање се разликују- на терену није пољопривредно земљиште-прилог Записник комисије за израду програма или Републичког пољопривредног инспектора	ЗЕМЉИШТЕ ПОД ЗГРАДОМ И ДРУГИМ ОБЈЕКТОМ
Јошаница	ИВАЊАЦ	2	8595/2	0,2336	њива	5	Правно и фактичко стање се разликују- на терену није пољопривредно земљиште-прилог Записник комисије за израду програма или Републичког пољопривредног инспектора	ЗЕМЉИШТЕ ПОД ЗГРАДОМ И ДРУГИМ ОБЈЕКТОМ
Јошаница	РАВНО КЛЕЊЕ	356	86	0,0265	ливада	5	Правно и фактичко стање се разликују- на терену није пољопривредно земљиште-прилог Записник комисије за израду програма или Републичког пољопривредног инспектора	ШУМА
Јошаница	СЕЛИШТЕ	2350	8621/1	0,0403	ливада	4	Правно и фактичко стање се разликују- на терену није пољопривредно земљиште-прилог Записник комисије за израду програма или Републичког пољопривредног инспектора	ЗЕМЉИШТЕ УЗ ЗГРАДУ И ДРУГИ ОБЈЕКАТ
Јошаница	СЕЛИШТЕ	2350	8621/2	0,0025	ливада	4	Правно и фактичко стање се разликују- на терену није пољопривредно земљиште-прилог Записник комисије за израду програма или Републичког пољопривредног инспектора	ОСТАЛО ВЕШТАЧКИ СТВОРЕНО НЕПЛОДНО ЗЕМЉИШТЕ
Јошаница	СЕЛИШТЕ	2350	8623	0,0597	ливада	4	Правно и фактичко стање се разликују- на терену није пољопривредно земљиште-прилог Записник комисије за израду програма или Републичког пољопривредног инспектора	ЗЕМЉИШТЕ УЗ ЗГРАДУ И ДРУГИ ОБЈЕКАТ
Јошаница	СЕЛИШТЕ	2350	8624	0,0229	ливада	4	Правно и фактичко стање се разликују- на терену није пољопривредно земљиште-прилог Записник комисије за израду програма или Републичког пољопривредног инспектора	ЗЕМЉИШТЕ ПОД ЗГРАДОМ И ДРУГИМ ОБЈЕКТОМ
Јошаница	ИВАЊАЦ	1359	8650	0,0090	ливада	5	Враћено селу на коришћење-Закон о враћању утрина и пашњака селу на коришћење-прилог Акт ЈЛС о враћању	461-4/2002-01 од 16.10.2002. године
Јошаница	РАВНО КЛЕЊЕ	356	87	0,3587	ливада	5	Правно и фактичко стање се разликују- на терену није пољопривредно земљиште-прилог Записник комисије за израду програма или Републичког пољопривредног инспектора	ШУМА
Јошаница	РАВНО КЛЕЊЕ	356	88	0,0351	ливада	5	Правно и фактичко стање се разликују- на терену није пољопривредно земљиште-прилог Записник комисије за израду програма или Републичког пољопривредног инспектора	ШУМА

Јошаница	ЦРВЕНА	1359	8841	0,0172	ливада	4	Враћено селу на коришћење-Закон о враћању утрина и пашњака селу на коришћење-прилог Акт ЈЛС о враћању	461-4/2002-01 од 16.10.2002. године
Јошаница	ЦРВЕНА	1359	8846	0,0042	ливада	4	Враћено селу на коришћење-Закон о враћању утрина и пашњака селу на коришћење-прилог Акт ЈЛС о враћању	461-4/2002-01 од 16.10.2002. године
Јошаница	ЦРВЕНА	1359	8848	0,0724	ливада	5	Враћено селу на коришћење-Закон о враћању утрина и пашњака селу на коришћење-прилог Акт ЈЛС о враћању	461-4/2002-01 од 16.10.2002. године
Јошаница	ЦРВЕНА	1359	8862	0,0477	ливада	5	Враћено селу на коришћење-Закон о враћању утрина и пашњака селу на коришћење-прилог Акт ЈЛС о враћању	461-4/2002-01 од 16.10.2002. године
Јошаница	ДРВАРСКО БРДО	1359	8863	0,0122	ливада	5	Враћено селу на коришћење-Закон о враћању утрина и пашњака селу на коришћење-прилог Акт ЈЛС о враћању	461-4/2002-01 од 16.10.2002. године
Јошаница	ДРВАРСКО БРДО	356	8864	0,1478	ливада	5	Правно и фактичко стање се разликују- на терену није пољопривредно земљиште-прилог Записник комисије за израду програма или Републичког пољопривредног инспектора	ШУМА
Јошаница	РАВНО КЛЕЊЕ	356	89	0,0421	ливада	5	Правно и фактичко стање се разликују- на терену није пољопривредно земљиште-прилог Записник комисије за израду програма или Републичког пољопривредног инспектора	ШУМА
Јошаница	ДРАЊСКА ЦУКА	402	8932	0,0222	њива	5	Правно и фактичко стање се разликују- на терену није пољопривредно земљиште-прилог Записник комисије за израду програма или Републичког пољопривредног инспектора	ШУМА
Јошаница	РАВНО КЛЕЊЕ	356	90	0,0371	ливада	5	Правно и фактичко стање се разликују- на терену није пољопривредно земљиште-прилог Записник комисије за израду програма или Републичког пољопривредног инспектора	ШУМА
Јошаница	ДРАЊЦИ	402	9019	0,3548	пашњак	5	Правно и фактичко стање се разликују- на терену није пољопривредно земљиште-прилог Записник комисије за израду програма или Републичког пољопривредног инспектора	ШУМА
Јошаница	ДРАЊЦИ	356	9135	0,0055	воћњак	4	Правно и фактичко стање се разликују- на терену није пољопривредно земљиште-прилог Записник комисије за израду програма или Републичког пољопривредног инспектора	ОСТАЛО ВЕШТАЧКИ СТВОРЕНО НЕПЛОДНО ЗЕМЉИШТЕ

Јошаница	ЗАВОЈ	356	92/2	0,6679	пашњак	5	Правно и фактичко стање се разликују- на терену није пољопривредно земљиште-прилог Записник комисије за израду програма или Републичког пољопривредног инспектора	ШУМА
Јошаница	ЗАВОЈ	356	94	0,1480	ливада	5	Правно и фактичко стање се разликују- на терену није пољопривредно земљиште-прилог Записник комисије за израду програма или Републичког пољопривредног инспектора	ШУМА
Јошаница	ЗАВОЈ	356	95	0,2664	ливада	5	Правно и фактичко стање се разликују- на терену није пољопривредно земљиште-прилог Записник комисије за израду програма или Републичког пољопривредног инспектора	ШУМА
Јошаница	КОШЕВО	42	9587/2	0,0973	ливада	4	Правно и фактичко стање се разликују- на терену није пољопривредно земљиште-прилог Записник комисије за израду програма или Републичког пољопривредног инспектора	ШУМА
Јошаница	ЗАВОЈ	356	97	0,1313	ливада	5	Правно и фактичко стање се разликују- на терену није пољопривредно земљиште-прилог Записник комисије за израду програма или Републичког пољопривредног инспектора	ШУМА
Јошаница	ЗАВОЈ	356	98	0,2614	ливада	5	Правно и фактичко стање се разликују- на терену није пољопривредно земљиште-прилог Записник комисије за израду програма или Републичког пољопривредног инспектора	ШУМА
Укупно	Јошаница			185,1122				
Милушинац	ГЛИБОВАЦ	748	1157	0,1049	пашњак	6	Правно и фактичко стање се разликују- на терену није пољопривредно земљиште-прилог Записник комисије за израду програма или Републичког пољопривредног инспектора	ШУМА
Милушинац	КОЛИБИШТЕ	448	1202	1,4114	остало природно неплодно земљиште		Правно и фактичко стање се разликују- на терену није пољопривредно земљиште-прилог Записник комисије за израду програма или Републичког пољопривредног инспектора	КАМЕЊАР
Милушинац	КОЛИБИШТЕ	448	1592	0,0923	остало природно неплодно земљиште		Правно и фактичко стање се разликују- на терену није пољопривредно земљиште-прилог Записник комисије за израду програма или Републичког пољопривредног инспектора	ШУМА
Милушинац	ГРАДИШТЕ	748	1697	0,0254	пашњак	8	Правно и фактичко стање се разликују- на терену није пољопривредно земљиште-прилог Записник комисије за израду програма или Републичког пољопривредног инспектора	ШУМА
Милушинац	ЦРНОБАРАЦ	448	1779	1,0901	остало природно неплодно земљиште		Правно и фактичко стање се разликују- на терену није пољопривредно земљиште-прилог Записник комисије за израду програма или Републичког пољопривредног инспектора	КРШ

Милушинац	СЛЕМЕН	291	1859	0,1258	пашњак	7	Правно и фактичко стање се разликују- на терену није пољопривредно земљиште-прилог Записник комисије за израду програма или Републичког пољопривредног инспектора	ШУМА
Милушинац	ГОРУЊАК	501	196/6	0,0121	пашњак	7	Правно и фактичко стање се разликују- на терену није пољопривредно земљиште-прилог Записник комисије за израду програма или Републичког пољопривредног инспектора	ШУМА
Милушинац	ЦРНОБАРАЦ	748	1967/1	1,0195	ливада	6	Правно и фактичко стање се разликују- на терену није пољопривредно земљиште-прилог Записник комисије за израду програма или Републичког пољопривредног инспектора	ШУМА
Милушинац	ЦРНОБАРАЦ	748	1969	0,5652	ливада	6	Правно и фактичко стање се разликују- на терену није пољопривредно земљиште-прилог Записник комисије за израду програма или Републичког пољопривредног инспектора	ШУМА
Милушинац	СЛЕМЕН	748	2111/2	0,0055	пашњак	7	Правно и фактичко стање се разликују- на терену није пољопривредно земљиште-прилог Записник комисије за израду програма или Републичког пољопривредног инспектора	ШУМА
Милушинац	СРЕДЊИ РТ	748	2278	0,0226	пашњак	7	Правно и фактичко стање се разликују- на терену није пољопривредно земљиште-прилог Записник комисије за израду програма или Републичког пољопривредног инспектора	ШУМА
Милушинац	СРЕДЊИ РТ	748	2296	0,0055	пашњак	8	Правно и фактичко стање се разликују- на терену није пољопривредно земљиште-прилог Записник комисије за израду програма или Републичког пољопривредног инспектора	ОСТАЛО ВЕШТАЧКИ СТВОРЕНО НЕПЛОДНО ЗЕМЉИШТЕ
Милушинац	СРЕДЊИ РТ	291	2355	0,1807	пашњак	7	Правно и фактичко стање се разликују- на терену није пољопривредно земљиште-прилог Записник комисије за израду програма или Републичког пољопривредног инспектора	ШУМА
Милушинац	РАУЛОВЦИ	748	2563	0,0064	пашњак	8	Правно и фактичко стање се разликују- на терену није пољопривредно земљиште-прилог Записник комисије за израду програма или Републичког пољопривредног инспектора	ШУМА
Милушинац	КАЦЕ	748	2593/2	0,0727	пашњак	8	Правно и фактичко стање се разликују- на терену није пољопривредно земљиште-прилог Записник комисије за израду програма или Републичког пољопривредног инспектора	ШУМА
Милушинац	СРЕДЊИ РТ	448	2634	0,3517	остало природно неплодно земљиште		Правно и фактичко стање се разликују- на терену није пољопривредно земљиште-прилог Записник комисије за израду програма или Републичког пољопривредног инспектора	ШУМА

Милушинац	МАНАСТИРИШТЕ	448	2639	0,0172	ливада	5	Правно и фактичко стање се разликују- на терену није пољопривредно земљиште-прилог Записник комисије за израду програма или Републичког пољопривредног инспектора	ЗЕМЉИШТЕ ПОД ЗГРАДОМ И ДРУГИМ ОБЈЕКТОМ
Милушинац	МАНАСТИРИШТЕ	448	2639	0,0047	земљиште под зградом-објектом		Правно и фактичко стање се разликују- на терену није пољопривредно земљиште-прилог Записник комисије за израду програма или Републичког пољопривредног инспектора	ЗЕМЉИШТЕ ПОД ЗГРАДОМ И ДРУГИМ ОБЈЕКТОМ
Милушинац	ВИТАНОВАЦ	748	2721	0,1000	ливада	6	Правно и фактичко стање се разликују- на терену није пољопривредно земљиште-прилог Записник комисије за израду програма или Републичког пољопривредног инспектора	ШУМА
Милушинац	СЕЛО	748	2817	0,0571	остало природно неплодно земљиште		Правно и фактичко стање се разликују- на терену није пољопривредно земљиште-прилог Записник комисије за израду програма или Републичког пољопривредног инспектора	ШУМА
Милушинац	СЕЛО	748	3309/2	0,0529	пашњак	8	Правно и фактичко стање се разликују- на терену није пољопривредно земљиште-прилог Записник комисије за израду програма или Републичког пољопривредног инспектора	ШУМА
Милушинац	МАНАСТИРИШТЕ	748	3321	0,0133	пашњак	8	Правно и фактичко стање се разликују- на терену није пољопривредно земљиште-прилог Записник комисије за израду програма или Републичког пољопривредног инспектора	ШУМА
Милушинац	СЕЛО	748	3322	0,0330	пашњак	8	Правно и фактичко стање се разликују- на терену није пољопривредно земљиште-прилог Записник комисије за израду програма или Републичког пољопривредног инспектора	ШУМА
Милушинац	НЕРЕЗИНА	448	3327	0,0034	остало природно неплодно земљиште		Правно и фактичко стање се разликују- на терену није пољопривредно земљиште-прилог Записник комисије за израду програма или Републичког пољопривредног инспектора	ШУМА
Милушинац	НЕРЕЗИНА	448	3328	0,1700	остало природно неплодно земљиште		Правно и фактичко стање се разликују- на терену није пољопривредно земљиште-прилог Записник комисије за израду програма или Републичког пољопривредног инспектора	ШУМА
Милушинац	НЕРЕЗИНА	448	3331	0,1480	остало природно неплодно земљиште		Правно и фактичко стање се разликују- на терену није пољопривредно земљиште-прилог Записник комисије за израду програма или Републичког пољопривредног инспектора	КАМЕЊАР
Милушинац	НЕРЕЗИНА	448	3332	1,2845	остало природно неплодно земљиште		Правно и фактичко стање се разликују- на терену није пољопривредно земљиште-прилог Записник комисије за израду програма или Републичког пољопривредног инспектора	КАМЕЊАР

Милушинац	НЕРЕЗИНА	448	3333	1,1623	остало природно неплодно земљиште		Правно и фактичко стање се разликују- на терену није пољопривредно земљиште-прилог Записник комисије за израду програма или Републичког пољопривредног инспектора	ШУМА
Милушинац	ЗМИЈАНАЦ	448	3354	0,1684	остало природно неплодно земљиште		Правно и фактичко стање се разликују- на терену није пољопривредно земљиште-прилог Записник комисије за израду програма или Републичког пољопривредног инспектора	ШУМА
Милушинац	ЗМИЈАНАЦ	204	3390	0,0147	њива	6	Правно и фактичко стање се разликују- на терену није пољопривредно земљиште-прилог Записник комисије за израду програма или Републичког пољопривредног инспектора	ЗЕМЉИШТЕ УЗ ЗГРАДУ И ДРУГИ ОБЈЕКАТ
Милушинац	ЗМИЈАНАЦ	748	3453	0,0433	њива	6	Правно и фактичко стање се разликују- на терену није пољопривредно земљиште-прилог Записник комисије за израду програма или Републичког пољопривредног инспектора	ШУМА
Милушинац	СЕЛО	29	4116/2	0,0816	воћњак	3	Правно и фактичко стање се разликују- на терену није пољопривредно земљиште-прилог Записник комисије за израду програма или Републичког пољопривредног инспектора	ЗЕМЉИШТЕ ПОД ЗГРАДОМ И ДРУГИМ ОБЈЕКТОМ
Милушинац	СЕЛО	29	4118	0,0588	њива	5	Правно и фактичко стање се разликују- на терену није пољопривредно земљиште-прилог Записник комисије за израду програма или Републичког пољопривредног инспектора	ЗЕМЉИШТЕ УЗ ЗГРАДУ И ДРУГИ ОБЈЕКАТ
Милушинац	СЕЛО	29	4162	0,0110	остало природно неплодно земљиште		Правно и фактичко стање се разликују- на терену није пољопривредно земљиште-прилог Записник комисије за израду програма или Републичког пољопривредног инспектора	ЗЕМЉИШТЕ ПОД ДЕЛОМ ЗГРАДЕ
Милушинац	СЕЛО	748	4238	0,0039	пашњак	7	Правно и фактичко стање се разликују- на терену није пољопривредно земљиште-прилог Записник комисије за израду програма или Републичког пољопривредног инспектора	ОСТАЛО ВЕШТАЧКИ СТВОРЕНО НЕПЛОДНО ЗЕМЉИШТЕ
Милушинац	СЕЛО	748	4256	0,0017	пашњак	6	Правно и фактичко стање се разликују- на терену није пољопривредно земљиште-прилог Записник комисије за израду програма или Републичког пољопривредног инспектора	ОСТАЛО ВЕШТАЧКИ СТВОРЕНО НЕПЛОДНО ЗЕМЉИШТЕ
Милушинац	СЕЛО	748	4266	0,0251	пашњак	6	Правно и фактичко стање се разликују- на терену није пољопривредно земљиште-прилог Записник комисије за израду програма или Републичког пољопривредног инспектора	ШУМА
Милушинац	СЕЛО	748	4398	0,0026	пашњак	5	Правно и фактичко стање се разликују- на терену није пољопривредно земљиште-прилог Записник комисије за израду програма или Републичког пољопривредног инспектора	ШУМА

Милушинац	СЕЛО	448	4862	0,1255	ливада	4	Правно и фактичко стање се разликују- на терену није пољопривредно земљиште-прилог Записник комисије за израду програма или Републичког пољопривредног инспектора	ШУМА
Милушинац	СЕЛО	448	4862	0,0118	земљиште под зградом-објектом		Правно и фактичко стање се разликују- на терену није пољопривредно земљиште-прилог Записник комисије за израду програма или Републичког пољопривредног инспектора	ШУМА
Милушинац	СЕЛО	748	4870	0,0532	пашњак	5	Правно и фактичко стање се разликују- на терену није пољопривредно земљиште-прилог Записник комисије за израду програма или Републичког пољопривредног инспектора	ШУМА
Милушинац	КУСАК	204	5247	0,0038	врт	6	Правно и фактичко стање се разликују- на терену није пољопривредно земљиште-прилог Записник комисије за израду програма или Републичког пољопривредног инспектора	ШУМА
Милушинац	СТРАЊЕ	751	6094	0,2621	њива	7	Правно и фактичко стање се разликују- на терену није пољопривредно земљиште-прилог Записник комисије за израду програма или Републичког пољопривредног инспектора	Није пољопривредно земљиште_
Милушинац	СТРАЊЕ	751	6094	0,0615	шума	6	Правно и фактичко стање се разликују- на терену није пољопривредно земљиште-прилог Записник комисије за израду програма или Републичког пољопривредног инспектора	Није пољопривредно земљиште_
Милушинац	БАЦВИШТЕ	748	980	0,1823	пашњак	7	Правно и фактичко стање се разликују- на терену није пољопривредно земљиште-прилог Записник комисије за израду програма или Републичког пољопривредног инспектора	ШУМА
Милушинац	БАЦВИШТЕ	748	987	0,0445	пашњак	6	Правно и фактичко стање се разликују- на терену није пољопривредно земљиште-прилог Записник комисије за израду програма или Републичког пољопривредног инспектора	ШУМА
Милушинац	БАЦВИШТЕ	749	990	0,1056	ливада	6	Правно и фактичко стање се разликују- на терену није пољопривредно земљиште-прилог Записник комисије за израду програма или Републичког пољопривредног инспектора	ШУМА
Укупно	Милушинац			9,3996				
Мужинац	ИВАК	589	1026	0,0701	пашњак	6	Правно и фактичко стање се разликују- на терену није пољопривредно земљиште-прилог Записник комисије за израду програма или Републичког пољопривредног инспектора	ШУМА
Мужинац	ИВАК	589	1033	0,0905	пашњак	6	Правно и фактичко стање се разликују- на терену није пољопривредно земљиште-прилог Записник комисије за израду програма или Републичког пољопривредног инспектора	ШУМА

Мужинац	ДОНИНА БУЦИНА	589	104	0,1997	пашњак	7	Правно и фактичко стање се разликују- на терену није пољопривредно земљиште-прилог Записник комисије за израду програма или Републичког пољопривредног инспектора	ШУМА
Мужинац	ДОНИНА БУЦИНА	1004	106	0,2896	пашњак	7	Правно и фактичко стање се разликују- на терену није пољопривредно земљиште-прилог Записник комисије за израду програма или Републичког пољопривредног инспектора	ШУМА
Мужинац	ДОНИНА БУЦИНА	1004	108	0,0804	ливада	6	Правно и фактичко стање се разликују- на терену није пољопривредно земљиште-прилог Записник комисије за израду програма или Републичког пољопривредног инспектора	ШУМА
Мужинац	РУЈКА ПАДИНА	1004	1170	0,0229	ливада	5	Правно и фактичко стање се разликују- на терену није пољопривредно земљиште-прилог Записник комисије за израду програма или Републичког пољопривредног инспектора	ШУМА
Мужинац	РУЈКА ПАДИНА	1004	1172	0,0279	ливада	5	Правно и фактичко стање се разликују- на терену није пољопривредно земљиште-прилог Записник комисије за израду програма или Републичког пољопривредног инспектора	ШУМА
Мужинац	ДОНИНА БУЦИНА	670	122	0,0443	ливада	6	Правно и фактичко стање се разликују- на терену није пољопривредно земљиште-прилог Записник комисије за израду програма или Републичког пољопривредног инспектора	ШУМА
Мужинац	ЛИСАЦ	553	1222	0,0387	ливада	6	Правно и фактичко стање се разликују- на терену није пољопривредно земљиште-прилог Записник комисије за израду програма или Републичког пољопривредног инспектора	ШУМА
Мужинац	ДОНИНА БУЦИНА	553	126	0,0359	ливада	6	Правно и фактичко стање се разликују- на терену није пољопривредно земљиште-прилог Записник комисије за израду програма или Републичког пољопривредног инспектора	ШУМА
Мужинац	ГРАБЦИНА	616	1274	0,0287	пашњак	7	Правно и фактичко стање се разликују- на терену није пољопривредно земљиште-прилог Записник комисије за израду програма или Републичког пољопривредног инспектора	ЗЕМЉИШТЕ ПОД ЗГРАДОМ И ДРУГИМ ОБЈЕКТОМ
Мужинац	ГРАБЦИНА	697	1275	0,0227	ливада	6	Правно и фактичко стање се разликују- на терену није пољопривредно земљиште-прилог Записник комисије за израду програма или Републичког пољопривредног инспектора	ШУМА
Мужинац	РАЈКОВ ОБЛОГ	589	1419	0,0742	ливада	4	Правно и фактичко стање се разликују- на терену није пољопривредно земљиште-прилог Записник комисије за израду програма или Републичког пољопривредног инспектора	ШУМА

Мужинац	РАЈКОВ ОБЛОГ	813	1432	0,0484	ливада	5	Правно и фактичко стање се разликују- на терену није пољопривредно земљиште-прилог Записник комисије за израду програма или Републичког пољопривредног инспектора	ШУМА
Мужинац	БАЗАР	553	153	0,0205	пашњак	6	Правно и фактичко стање се разликују- на терену није пољопривредно земљиште-прилог Записник комисије за израду програма или Републичког пољопривредног инспектора	ШУМА
Мужинац	ГРАНИЦА	1004	1630	0,0953	пашњак	6	Правно и фактичко стање се разликују- на терену није пољопривредно земљиште-прилог Записник комисије за израду програма или Републичког пољопривредног инспектора	ШУМА
Мужинац	ГРАНИЦА	301	1702	0,0963	ливада	5	Правно и фактичко стање се разликују- на терену није пољопривредно земљиште-прилог Записник комисије за израду програма или Републичког пољопривредног инспектора	ШУМА
Мужинац	ГРАНИЦА	1004	1791	0,0723	пашњак	6	Правно и фактичко стање се разликују- на терену није пољопривредно земљиште-прилог Записник комисије за израду програма или Републичког пољопривредног инспектора	ШУМА
Мужинац	ВУЈИЦИНА ЛИВАДА	180	1804	0,0045	врт	5	Правно и фактичко стање се разликују- на терену није пољопривредно земљиште-прилог Записник комисије за израду програма или Републичког пољопривредног инспектора	ШУМА
Мужинац	ВУЈИЦИНА ЛИВАДА	589	1832	0,0205	пашњак	5	Правно и фактичко стање се разликују- на терену није пољопривредно земљиште-прилог Записник комисије за израду програма или Републичког пољопривредног инспектора	ШУМА
Мужинац	ВУЈИЦИНА ЛИВАДА	553	1833/2	0,0836	ливада	4	Правно и фактичко стање се разликују- на терену није пољопривредно земљиште-прилог Записник комисије за израду програма или Републичког пољопривредног инспектора	ШУМА
Мужинац	ОСОЈЕ	461	1867	0,0090	врт	5	Правно и фактичко стање се разликују- на терену није пољопривредно земљиште-прилог Записник комисије за израду програма или Републичког пољопривредног инспектора	ШУМА
Мужинац	ОСОЈЕ	589	1894	0,0235	пашњак	5	Правно и фактичко стање се разликују- на терену није пољопривредно земљиште-прилог Записник комисије за израду програма или Републичког пољопривредног инспектора	ШУМА
Мужинац	КОЛИШТЕ	461	1949	0,0517	пашњак	5	Правно и фактичко стање се разликују- на терену није пољопривредно земљиште-прилог Записник комисије за израду програма или Републичког пољопривредног инспектора	ШУМА

Мужинац	КРУШЕЈ	553	2094	0,0120	ливада	5	Правно и фактичко стање се разликују- на терену није пољопривредно земљиште-прилог Записник комисије за израду програма или Републичког пољопривредног инспектора	ШУМА
Мужинац	ДОБИЖЕВАЦ	589	2185/1	23,8628	пашњак	6	Правно и фактичко стање се разликују- на терену није пољопривредно земљиште-прилог Записник комисије за израду програма или Републичког пољопривредног инспектора	ШУМА
Мужинац	ЛИВАЂЕ	320	2265	0,0166	њива	5	Правно и фактичко стање се разликују- на терену није пољопривредно земљиште-прилог Записник комисије за израду програма или Републичког пољопривредног инспектора	ШУМА
Мужинац	НЕНОВИЦА	589	2376	0,0072	пашњак	5	Правно и фактичко стање се разликују- на терену није пољопривредно земљиште-прилог Записник комисије за израду програма или Републичког пољопривредног инспектора	ШУМА
Мужинац	РАЉЕВИЦА	589	2428/1	1,1688	пашњак	5	Правно и фактичко стање се разликују- на терену није пољопривредно земљиште-прилог Записник комисије за израду програма или Републичког пољопривредног инспектора	ОСТАЛО ВЕШТАЧКИ СТВОРЕНО НЕПЛОДНО ЗЕМЉИШТЕ
Мужинац	РАЉЕВИЦА	589	2428/3	0,2348	пашњак	5	Правно и фактичко стање се разликују- на терену није пољопривредно земљиште-прилог Записник комисије за израду програма или Републичког пољопривредног инспектора	ГРОБЉЕ
Мужинац	ПРАВАЦ	677	249	0,1359	пашњак	7	Правно и фактичко стање се разликују- на терену није пољопривредно земљиште-прилог Записник комисије за израду програма или Републичког пољопривредног инспектора	ШУМА
Мужинац	СЕЛО	589	2492	0,0211	пашњак	5	Правно и фактичко стање се разликују- на терену није пољопривредно земљиште-прилог Записник комисије за израду програма или Републичког пољопривредног инспектора	ЗЕМЉИШТЕ ПОД ЗГРАДОМ И ДРУГИМ ОБЈЕКТОМ
Мужинац	ПРАВАЦ	1004	250	0,2340	пашњак	7	Правно и фактичко стање се разликују- на терену није пољопривредно земљиште-прилог Записник комисије за израду програма или Републичког пољопривредног инспектора	ЗЕМЉИШТЕ ПОД ЗГРАДОМ И ДРУГИМ ОБЈЕКТОМ
Мужинац	СЕЛО	589	2519	0,0177	пашњак	5	Правно и фактичко стање се разликују- на терену није пољопривредно земљиште-прилог Записник комисије за израду програма или Републичког пољопривредног инспектора	ЗЕМЉИШТЕ ПОД ЗГРАДОМ И ДРУГИМ ОБЈЕКТОМ
Мужинац	НЕНОВИЦА	589	2599	0,0492	пашњак	4	Правно и фактичко стање се разликују- на терену није пољопривредно земљиште-прилог Записник комисије за израду програма или Републичког пољопривредног инспектора	ОСТАЛО ВЕШТАЧКИ СТВОРЕНО НЕПЛОДНО ЗЕМЉИШТЕ

Мужинац	НЕНОВИЦА	553	2631	0,1424	пашњак	5	Правно и фактичко стање се разликују- на терену није пољопривредно земљиште-прилог Записник комисије за израду програма или Републичког пољопривредног инспектора	ШУМА
Мужинац	РУЈ	589	2855	0,0174	пашњак	4	Правно и фактичко стање се разликују- на терену није пољопривредно земљиште-прилог Записник комисије за израду програма или Републичког пољопривредног инспектора	ОСТАЛО ВЕШТАЧКИ СТВОРЕНО НЕПЛОДНО ЗЕМЉИШТЕ
Мужинац	ШИРОКА КОСА	1004	301	0,0300	пашњак	7	Правно и фактичко стање се разликују- на терену није пољопривредно земљиште-прилог Записник комисије за израду програма или Републичког пољопривредног инспектора	ШУМА
Мужинац	РУЈ	589	3091	0,0357	пашњак	5	Правно и фактичко стање се разликују- на терену није пољопривредно земљиште-прилог Записник комисије за израду програма или Републичког пољопривредног инспектора	ШУМА
Мужинац	ШИРОКА КОСА	794	310	0,0822	ливада	5	Правно и фактичко стање се разликују- на терену није пољопривредно земљиште-прилог Записник комисије за израду програма или Републичког пољопривредног инспектора	ШУМА
Мужинац	РУЈ	589	3120	0,0839	пашњак	6	Правно и фактичко стање се разликују- на терену није пољопривредно земљиште-прилог Записник комисије за израду програма или Републичког пољопривредног инспектора	ШУМА
Мужинац	ОСОЈЕ	589	3187	0,0142	пашњак	5	Правно и фактичко стање се разликују- на терену није пољопривредно земљиште-прилог Записник комисије за израду програма или Републичког пољопривредног инспектора	ОСТАЛО ВЕШТАЧКИ СТВОРЕНО НЕПЛОДНО ЗЕМЉИШТЕ
Мужинац	ГЛАВЦИНА	589	3336	0,0290	пашњак	6	Правно и фактичко стање се разликују- на терену није пољопривредно земљиште-прилог Записник комисије за израду програма или Републичког пољопривредног инспектора	ШУМА
Мужинац	ГЛАВЦИНА	354	3364	0,1436	ливада	3	Правно и фактичко стање се разликују- на терену није пољопривредно земљиште-прилог Записник комисије за израду програма или Републичког пољопривредног инспектора	ЗЕМЉИШТЕ ПОД ЗГРАДОМ И ДРУГИМ ОБЈЕКТОМ
Мужинац	ГЛАВЦИНА	354	3364	0,0360	земљиште под зградом-објектом		Правно и фактичко стање се разликују- на терену није пољопривредно земљиште-прилог Записник комисије за израду програма или Републичког пољопривредног инспектора	ЗЕМЉИШТЕ ПОД ЗГРАДОМ И ДРУГИМ ОБЈЕКТОМ
Мужинац	ПРАВАЦ	1004	338	0,2867	пашњак	6	Правно и фактичко стање се разликују- на терену није пољопривредно земљиште-прилог Записник комисије за израду програма или Републичког пољопривредног инспектора	ШУМА

Мужинац	СЕЛО	589	3452	0,0095	пашњак	5	Правно и фактичко стање се разликују- на терену није пољопривредно земљиште-прилог Записник комисије за израду програма или Републичког пољопривредног инспектора	ЗЕМЉИШТЕ УЗ ЗГРАДУ И ДРУГИ ОБЈЕКАТ
Мужинац	ПРАВАЦ	1004	349	0,0250	ливада	6	Правно и фактичко стање се разликују- на терену није пољопривредно земљиште-прилог Записник комисије за израду програма или Републичког пољопривредног инспектора	ШУМА
Мужинац	ПРАВАЦ	1004	351	0,0470	ливада	5	Правно и фактичко стање се разликују- на терену није пољопривредно земљиште-прилог Записник комисије за израду програма или Републичког пољопривредног инспектора	ШУМА
Мужинац	СЕЛО	589	3562	0,0056	пашњак	5	Правно и фактичко стање се разликују- на терену није пољопривредно земљиште-прилог Записник комисије за израду програма или Републичког пољопривредног инспектора	ОСТАЛО ВЕШТАЧКИ СТВОРЕНО НЕПЛОДНО ЗЕМЉИШТЕ
Мужинац	СЕЛО	589	3575	0,0393	пашњак	5	Правно и фактичко стање се разликују- на терену није пољопривредно земљиште-прилог Записник комисије за израду програма или Републичког пољопривредног инспектора	ШУМА
Мужинац	РТАЊСКА	554	3591/1	0,0500	земљиште уз зграду - објекат		Правно и фактичко стање се разликују- на терену није пољопривредно земљиште-прилог Записник комисије за израду програма или Републичког пољопривредног инспектора	Није пољопривредно земљиште_
Мужинац	РТАЊСКА	554	3591/1	0,0601	пашњак	5	Правно и фактичко стање се разликују- на терену није пољопривредно земљиште-прилог Записник комисије за израду програма или Републичког пољопривредног инспектора	Није пољопривредно земљиште_
Мужинац	РТАЊСКА	554	3591/1	0,0599	земљиште под зградом-објектом		Правно и фактичко стање се разликују- на терену није пољопривредно земљиште-прилог Записник комисије за израду програма или Републичког пољопривредног инспектора	Није пољопривредно земљиште_
Мужинац	СЕЛО	649	3591/2	0,0088	пашњак	5	Правно и фактичко стање се разликују- на терену није пољопривредно земљиште-прилог Записник комисије за израду програма или Републичког пољопривредног инспектора	ЗЕМЉИШТЕ ПОД ЗГРАДОМ И ДРУГИМ ОБЈЕКТОМ
Мужинац	СЕЛО	649	3591/2	0,0079	земљиште под зградом-објектом		Правно и фактичко стање се разликују- на терену није пољопривредно земљиште-прилог Записник комисије за израду програма или Републичког пољопривредног инспектора	ЗЕМЉИШТЕ ПОД ЗГРАДОМ И ДРУГИМ ОБЈЕКТОМ
Мужинац	СЕЛО	589	3607	0,0431	пашњак	5	Правно и фактичко стање се разликују- на терену није пољопривредно земљиште-прилог Записник комисије за израду програма или Републичког пољопривредног инспектора	ЗЕМЉИШТЕ УЗ ЗГРАДУ И ДРУГИ ОБЈЕКАТ

Мужинац	СЕЛО	354	3616/1	0,0380	пашњак	5	Правно и фактичко стање се разликују- на терену није пољопривредно земљиште-прилог Записник комисије за израду програма или Републичког пољопривредног инспектора	ОСТАЛО ВЕШТАЧКИ СТВОРЕНО НЕПЛОДНО ЗЕМЉИШТЕ
Мужинац	БАЗАР	553	363	0,1190	ливада	6	Правно и фактичко стање се разликују- на терену није пољопривредно земљиште-прилог Записник комисије за израду програма или Републичког пољопривредног инспектора	ШУМА
Мужинац	СЕЛО	354	3671	0,0137	пашњак	5	Правно и фактичко стање се разликују- на терену није пољопривредно земљиште-прилог Записник комисије за израду програма или Републичког пољопривредног инспектора	ОСТАЛО ВЕШТАЧКИ СТВОРЕНО НЕПЛОДНО ЗЕМЉИШТЕ
Мужинац	СЕЛО	589	3693	0,0295	пашњак	5	Правно и фактичко стање се разликују- на терену није пољопривредно земљиште-прилог Записник комисије за израду програма или Републичког пољопривредног инспектора	ШУМА
Мужинац	БАЗАР	589	378	0,0100	ливада	6	Правно и фактичко стање се разликују- на терену није пољопривредно земљиште-прилог Записник комисије за израду програма или Републичког пољопривредног инспектора	ШУМА
Мужинац	СЕЛО	354	3806	0,0102	воћњак	3	Правно и фактичко стање се разликују- на терену није пољопривредно земљиште-прилог Записник комисије за израду програма или Републичког пољопривредног инспектора	ШУМА
Мужинац	СЕЛО	180	3830	0,0224	њива	5	Правно и фактичко стање се разликују- на терену није пољопривредно земљиште-прилог Записник комисије за израду програма или Републичког пољопривредног инспектора	ЗЕМЉИШТЕ ПОД ЗГРАДОМ И ДРУГИМ ОБЈЕКТОМ
Мужинац	СЕЛО	589	3835	0,0311	пашњак	5	Правно и фактичко стање се разликују- на терену није пољопривредно земљиште-прилог Записник комисије за израду програма или Републичког пољопривредног инспектора	ШУМА
Мужинац	ГЛАВЦИНА	354	3909	0,0092	пашњак	5	Правно и фактичко стање се разликују- на терену није пољопривредно земљиште-прилог Записник комисије за израду програма или Републичког пољопривредног инспектора	ШУМА
Мужинац	ГЛАВЦИНА	461	4090	0,0068	врт	3	Правно и фактичко стање се разликују- на терену није пољопривредно земљиште-прилог Записник комисије за израду програма или Републичког пољопривредног инспектора	ШУМА
Мужинац	23.ДИВИЗИЈЕ	592	4229	0,0682	пашњак	4	Правно и фактичко стање се разликују- на терену није пољопривредно земљиште-прилог Записник комисије за израду програма или Републичког пољопривредног инспектора	ЗЕМЉИШТЕ ПОД ЗГРАДОМ И ДРУГИМ ОБЈЕКТОМ

Мужинац	23.ДИВИЗИЈЕ	592	4229	0,0172	земљиште под зградом-објектом		Правно и фактичко стање се разликују- на терену није пољопривредно земљиште-прилог Записник комисије за израду програма или Републичког пољопривредног инспектора	ЗЕМЉИШТЕ ПОД ЗГРАДОМ И ДРУГИМ ОБЈЕКТОМ
Мужинац	ВЕЛИКА КОВИЉАЦА	553	428	0,0030	ливада	6	Правно и фактичко стање се разликују- на терену није пољопривредно земљиште-прилог Записник комисије за израду програма или Републичког пољопривредног инспектора	ШУМА
Мужинац	ПОД СЕЛОМ	589	4337	0,0055	пашњак	5	Правно и фактичко стање се разликују- на терену није пољопривредно земљиште-прилог Записник комисије за израду програма или Републичког пољопривредног инспектора	ШУМА
Мужинац	ВРТАЦЕ	1004	508	0,1035	ливада	6	Правно и фактичко стање се разликују- на терену није пољопривредно земљиште-прилог Записник комисије за израду програма или Републичког пољопривредног инспектора	ЗЕМЉИШТЕ ПОД ЗГРАДОМ И ДРУГИМ ОБЈЕКТОМ
Мужинац	ГОЛЕМИ ЛУГ	218	5217	0,0418	ливада	3	Правно и фактичко стање се разликују- на терену није пољопривредно земљиште-прилог Записник комисије за израду програма или Републичког пољопривредног инспектора	ШУМА
Мужинац	СЕЦИНА	180	5316	0,0096	ливада	4	Правно и фактичко стање се разликују- на терену није пољопривредно земљиште-прилог Записник комисије за израду програма или Републичког пољопривредног инспектора	ШУМА
Мужинац	ЛОЈЗЕ	608	5927	0,0028	ливада	4	Правно и фактичко стање се разликују- на терену није пољопривредно земљиште-прилог Записник комисије за израду програма или Републичког пољопривредног инспектора	ШУМА
Мужинац	ЛИСАЦ	498	597	0,0680	пашњак	7	Правно и фактичко стање се разликују- на терену није пољопривредно земљиште-прилог Записник комисије за израду програма или Републичког пољопривредног инспектора	ШУМА
Мужинац	ЛИСАЦ	589	599	0,0830	пашњак	7	Правно и фактичко стање се разликују- на терену није пољопривредно земљиште-прилог Записник комисије за израду програма или Републичког пољопривредног инспектора	ШУМА
Мужинац	ЛОГОРИШТЕ	670	6	0,0048	пашњак	7	Правно и фактичко стање се разликују- на терену није пољопривредно земљиште-прилог Записник комисије за израду програма или Републичког пољопривредног инспектора	КАМЕЊАР
Мужинац	ПЕТРОВАЦ	180	6308	0,0192	пашњак	4	Правно и фактичко стање се разликују- на терену није пољопривредно земљиште-прилог Записник комисије за израду програма или Републичког пољопривредног инспектора	ШУМА

Мужинац	ЛИСАЦ	589	631	0,3036	пашњак	7	Правно и фактичко стање се разликују- на терену није пољопривредно земљиште-прилог Записник комисије за израду програма или Републичког пољопривредног инспектора	ШУМА
Мужинац	ПЕТРОВАЦ	190	6381	0,0036	ливада	4	Правно и фактичко стање се разликују- на терену није пољопривредно земљиште-прилог Записник комисије за израду програма или Републичког пољопривредног инспектора	ШУМА
Мужинац	ДОНИНА БУЦИНА	681	64	0,0570	пашњак	7	Правно и фактичко стање се разликују- на терену није пољопривредно земљиште-прилог Записник комисије за израду програма или Републичког пољопривредног инспектора	ШУМА
Мужинац	ПЕТРОВАЦ	589	6432	0,1185	њива	4	Правно и фактичко стање се разликују- на терену није пољопривредно земљиште-прилог Записник комисије за израду програма или Републичког пољопривредног инспектора	ШУМА
Мужинац	ПЕТРОВАЦ	354	6495	0,0250	пашњак	4	Правно и фактичко стање се разликују- на терену није пољопривредно земљиште-прилог Записник комисије за израду програма или Републичког пољопривредног инспектора	ШУМА
Мужинац	ПЕТРОВАЦ	553	6507	0,1200	ливада	4	Правно и фактичко стање се разликују- на терену није пољопривредно земљиште-прилог Записник комисије за израду програма или Републичког пољопривредног инспектора	ШУМА
Мужинац	ПЕТРОВАЦ	354	6516	0,0480	њива	4	Правно и фактичко стање се разликују- на терену није пољопривредно земљиште-прилог Записник комисије за израду програма или Републичког пољопривредног инспектора	ШУМА
Мужинац	ПЕТРОВАЦ	553	6517	0,0310	њива	4	Правно и фактичко стање се разликују- на терену није пољопривредно земљиште-прилог Записник комисије за израду програма или Републичког пољопривредног инспектора	ШУМА
Мужинац	ПЕТРОВАЦ	553	6517	0,0440	ливада	3	Правно и фактичко стање се разликују- на терену није пољопривредно земљиште-прилог Записник комисије за израду програма или Републичког пољопривредног инспектора	ШУМА
Мужинац	ЛИСАЦ	553	673	0,0517	пашњак	6	Правно и фактичко стање се разликују- на терену није пољопривредно земљиште-прилог Записник комисије за израду програма или Републичког пољопривредног инспектора	ШУМА
Мужинац	ЛИСАЦ	188	691	0,0694	пашњак	6	Правно и фактичко стање се разликују- на терену није пољопривредно земљиште-прилог Записник комисије за израду програма или Републичког пољопривредног инспектора	ШУМА

Мужинац	ПЕТРОВАЦ	881	7345	0,0113	пашњак	4	Правно и фактичко стање се разликују- на терену није пољопривредно земљиште-прилог Записник комисије за израду програма или Републичког пољопривредног инспектора	ОСТАЛО ВЕШТАЧКИ СТВОРЕНО НЕПЛОДНО ЗЕМЉИШТЕ
Мужинац	ПЕТРОВАЦ	354	7405	0,0150	ливада	4	Правно и фактичко стање се разликују- на терену није пољопривредно земљиште-прилог Записник комисије за израду програма или Републичког пољопривредног инспектора	ШУМА
Мужинац	ПЕТРОВАЦ	354	7417	0,0090	ливада	4	Правно и фактичко стање се разликују- на терену није пољопривредно земљиште-прилог Записник комисије за израду програма или Републичког пољопривредног инспектора	ШУМА
Мужинац	ЛЕДЕНИЦКА СТРАНА	1004	762	0,0761	пашњак	6	Правно и фактичко стање се разликују- на терену није пољопривредно земљиште-прилог Записник комисије за израду програма или Републичког пољопривредног инспектора	ШУМА
Мужинац	ПЕТРОВАЦ	354	7673	0,0320	ливада	4	Правно и фактичко стање се разликују- на терену није пољопривредно земљиште-прилог Записник комисије за израду програма или Републичког пољопривредног инспектора	ШУМА
Мужинац	ЛИСАЦ	589	786	0,3654	пашњак	7	Правно и фактичко стање се разликују- на терену није пољопривредно земљиште-прилог Записник комисије за израду програма или Републичког пољопривредног инспектора	ШУМА
Мужинац	ДОНИНА БУЦИНА	213	82	0,1718	пашњак	7	Правно и фактичко стање се разликују- на терену није пољопривредно земљиште-прилог Записник комисије за израду програма или Републичког пољопривредног инспектора	ШУМА
Мужинац	РУЈКА ПАДИНА	553	845	0,0700	пашњак	6	Правно и фактичко стање се разликују- на терену није пољопривредно земљиште-прилог Записник комисије за израду програма или Републичког пољопривредног инспектора	ШУМА
Мужинац	РУЈКА ПАДИНА	589	877	0,1777	ливада	5	Правно и фактичко стање се разликују- на терену није пољопривредно земљиште-прилог Записник комисије за израду програма или Републичког пољопривредног инспектора	ШУМА
Мужинац	ВРТАЦЕ	736	915	0,1201	ливада	5	Правно и фактичко стање се разликују- на терену није пољопривредно земљиште-прилог Записник комисије за израду програма или Републичког пољопривредног инспектора	ШУМА
Укупно	Мужинац			31,2053				
Николинац	ЈАСЕН	835	10	9,8814	пашњак	6	Враћено селу на коришћење-Закон о враћању утрина и пашњака селу на коришћење-прилог Акт ЈЛС о враћању	461-79/92-02 од 25.12.1998. године

Николинац	МАРКОВИЦА	677	1087	0,0077	врт	6	Правно и фактичко стање се разликују- на терену није пољопривредно земљиште-прилог Записник комисије за израду програма или Републичког пољопривредног инспектора	ШУМА
Николинац	ЗАБЕО	677	1473	0,0827	њива	6	Правно и фактичко стање се разликују- на терену није пољопривредно земљиште-прилог Записник комисије за израду програма или Републичког пољопривредног инспектора	ОСТАЛО ВЕШТАЧКИ СТВОРЕНО НЕПЛОДНО ЗЕМЉИШТЕ
Николинац	ЗАБЕО	677	1526	0,1040	њива	6	Правно и фактичко стање се разликују- на терену није пољопривредно земљиште-прилог Записник комисије за израду програма или Републичког пољопривредног инспектора	ШУМА
Николинац	ЗАБЕО	677	1528	0,0800	њива	5	Правно и фактичко стање се разликују- на терену није пољопривредно земљиште-прилог Записник комисије за израду програма или Републичког пољопривредног инспектора	ШУМА
Николинац	БАРЕ	677	1588	0,0875	пашњак	5	Правно и фактичко стање се разликују- на терену није пољопривредно земљиште-прилог Записник комисије за израду програма или Републичког пољопривредног инспектора	ШУМА
Николинац	БАРЕ	677	160	0,0466	ливада	5	Правно и фактичко стање се разликују- на терену није пољопривредно земљиште-прилог Записник комисије за израду програма или Републичког пољопривредног инспектора	ШУМА
Николинац	БАРЕ	677	160	0,0741	њива	7	Правно и фактичко стање се разликују- на терену није пољопривредно земљиште-прилог Записник комисије за израду програма или Републичког пољопривредног инспектора	ШУМА
Николинац	БАРЕ	296	1603	0,0295	пашњак	5	Правно и фактичко стање се разликују- на терену није пољопривредно земљиште-прилог Записник комисије за израду програма или Републичког пољопривредног инспектора	ШУМА
Николинац	ЗАБЕО	677	1618	0,0560	врт	6	Правно и фактичко стање се разликују- на терену није пољопривредно земљиште-прилог Записник комисије за израду програма или Републичког пољопривредног инспектора	ШУМА
Николинац	ЗАБЕО	677	1618	0,0405	шума	4	Правно и фактичко стање се разликују- на терену није пољопривредно земљиште-прилог Записник комисије за израду програма или Републичког пољопривредног инспектора	ШУМА
Николинац	СЕДЛИЦА	677	1710	0,0856	њива	6	Правно и фактичко стање се разликују- на терену није пољопривредно земљиште-прилог Записник комисије за израду програма или Републичког пољопривредног инспектора	ШУМА

Николинац	СЕДЛИЦА	677	1711	0,1222	пашњак	5	Правно и фактичко стање се разликују- на терену није пољопривредно земљиште-прилог Записник комисије за израду програма или Републичког пољопривредног инспектора	ШУМА
Николинац	СЕДЛИЦА	677	1718	0,3085	пашњак	5	Правно и фактичко стање се разликују- на терену није пољопривредно земљиште-прилог Записник комисије за израду програма или Републичког пољопривредног инспектора	ШУМА
Николинац	СЕДЛИЦА	835	1727	2,3617	пашњак	5	Враћено селу на коришћење-Закон о враћању утрина и пашњака селу на коришћење-прилог Акт ЈЛС о враћању	461-79/92-02 од 25.12.1998. године
Николинац	СЕДЛИЦА	835	1729	0,7806	пашњак	6	Враћено селу на коришћење-Закон о враћању утрина и пашњака селу на коришћење-прилог Акт ЈЛС о враћању	461-79/92-02 од 25.12.1998. године
Николинац	СЕДЛИЦА	835	1730	15,7427	пашњак	7	Враћено селу на коришћење-Закон о враћању утрина и пашњака селу на коришћење-прилог Акт ЈЛС о враћању	461-79/92-02 од 25.12.1998. године
Николинац	СЕДЛИЦА	835	1989/1	10,9602	пашњак	5	Враћено селу на коришћење-Закон о враћању утрина и пашњака селу на коришћење-прилог Акт ЈЛС о враћању	461-79/92-02 од 25.12.1998. године
Николинац	СЕДЛИЦА	835	1989/3	0,5370	пашњак	5	Враћено селу на коришћење-Закон о враћању утрина и пашњака селу на коришћење-прилог Акт ЈЛС о враћању	461-79/92-02 од 25.12.1998. године
Николинац	ЈЕЛОВИ ДЕЛ	835	2	16,8379	пашњак	7	Враћено селу на коришћење-Закон о враћању утрина и пашњака селу на коришћење-прилог Акт ЈЛС о враћању	461-79/92-02 од 25.12.1998. године
Николинац	СЕДЛИЦА	835	2105	0,0080	пашњак	5	Правно и фактичко стање се разликују- на терену није пољопривредно земљиште-прилог Записник комисије за израду програма или Републичког пољопривредног инспектора	ШУМА
Николинац	ЗАБЕО	835	218	0,8137	пашњак	5	Враћено селу на коришћење-Закон о враћању утрина и пашњака селу на коришћење-прилог Акт ЈЛС о враћању	461-79/92-02 од 25.12.1998. године
Николинац	ЗАБЕО	677	247	0,1082	ливада	5	Правно и фактичко стање се разликују- на терену није пољопривредно земљиште-прилог Записник комисије за израду програма или Републичког пољопривредног инспектора	ШУМА

Николинац	ЗАБЕО	677	258	0,2075	њива	6	Правно и фактичко стање се разликују- на терену није пољопривредно земљиште-прилог Записник комисије за израду програма или Републичког пољопривредног инспектора	ШУМА
Николинац	ЈАСЕН	706	2788	0,0840	ливада	4	Правно и фактичко стање се разликују- на терену није пољопривредно земљиште-прилог Записник комисије за израду програма или Републичког пољопривредног инспектора	ШУМА
Николинац	ЗАБЕО	677	279	0,0505	њива	6	Правно и фактичко стање се разликују- на терену није пољопривредно земљиште-прилог Записник комисије за израду програма или Републичког пољопривредног инспектора	ШУМА
Николинац	ЈАСЕН	915	2806	0,0101	њива	5	Правно и фактичко стање се разликују- на терену није пољопривредно земљиште-прилог Записник комисије за израду програма или Републичког пољопривредног инспектора	ШУМА
Николинац	ЈАСЕН	916	2808	0,0430	пашњак	5	Правно и фактичко стање се разликују- на терену није пољопривредно земљиште-прилог Записник комисије за израду програма или Републичког пољопривредног инспектора	ШУМА
Николинац	ЗАБЕО	296	294	0,0314	пашњак	5	Правно и фактичко стање се разликују- на терену није пољопривредно земљиште-прилог Записник комисије за израду програма или Републичког пољопривредног инспектора	ШУМА
Николинац	ДУГА ШИБА	677	301	0,4182	пашњак	4	Правно и фактичко стање се разликују- на терену није пољопривредно земљиште-прилог Записник комисије за израду програма или Републичког пољопривредног инспектора	ШУМА
Николинац	ДУГА ШИБА	835	302/2	0,0840	пашњак	3	Правно и фактичко стање се разликују- на терену није пољопривредно земљиште-прилог Записник комисије за израду програма или Републичког пољопривредног инспектора	ШУМА
Николинац	СЕЛИНА	251	302/3	0,3312	остало природно неплодно земљиште		Правно и фактичко стање се разликују- на терену није пољопривредно земљиште-прилог Записник комисије за израду програма или Републичког пољопривредног инспектора	ШУМА
Николинац	СЕЛИНА	677	311	0,0341	пашњак	5	Правно и фактичко стање се разликују- на терену није пољопривредно земљиште-прилог Записник комисије за израду програма или Републичког пољопривредног инспектора	ШУМА
Николинац	СЕЛО	835	3321	0,0285	пашњак	4	Правно и фактичко стање се разликују- на терену није пољопривредно земљиште-прилог Записник комисије за израду програма или Републичког пољопривредног инспектора	ЗЕМЉИШТЕ ПОД ЗГРАДОМ И ДРУГИМ ОБЈЕКТОМ

Николинац	СЕЛО	677	3502	0,0195	њива	5	Правно и фактичко стање се разликују- на терену није пољопривредно земљиште-прилог Записник комисије за израду програма или Републичког пољопривредног инспектора	ЗЕМЉИШТЕ УЗ ЗГРАДУ И ДРУГИ ОБЈЕКАТ
Николинац	СЕЛО	677	3515	0,0116	пашњак	4	Правно и фактичко стање се разликују- на терену није пољопривредно земљиште-прилог Записник комисије за израду програма или Републичког пољопривредног инспектора	ЗЕМЉИШТЕ УЗ ЗГРАДУ И ДРУГИ ОБЈЕКАТ
Николинац	СЕЛО	296	3546	0,0096	њива	5	Правно и фактичко стање се разликују- на терену није пољопривредно земљиште-прилог Записник комисије за израду програма или Републичког пољопривредног инспектора	ШУМА
Николинац	СЕЛО	677	3560	0,0338	пашњак	4	Правно и фактичко стање се разликују- на терену није пољопривредно земљиште-прилог Записник комисије за израду програма или Републичког пољопривредног инспектора	ОСТАЛО ВЕШТАЧКИ СТВОРЕНО НЕПЛОДНО ЗЕМЉИШТЕ
Николинац	СЕЛО	677	3589	0,0587	воћњак	5	Правно и фактичко стање се разликују- на терену није пољопривредно земљиште-прилог Записник комисије за израду програма или Републичког пољопривредног инспектора	ШУМА
Николинац	СЕЛО	835	3600	0,0062	земљиште под зградом-објектом		Правно и фактичко стање се разликују- на терену није пољопривредно земљиште-прилог Записник комисије за израду програма или Републичког пољопривредног инспектора	ЗЕМЉИШТЕ ПОД ЗГРАДОМ И ДРУГИМ ОБЈЕКТОМ
Николинац	СЕЛО	835	3600	0,0028	земљиште под зградом-објектом		Правно и фактичко стање се разликују- на терену није пољопривредно земљиште-прилог Записник комисије за израду програма или Републичког пољопривредног инспектора	ЗЕМЉИШТЕ ПОД ЗГРАДОМ И ДРУГИМ ОБЈЕКТОМ
Николинац	СЕЛО	835	3600	0,0852	пашњак	5	Правно и фактичко стање се разликују- на терену није пољопривредно земљиште-прилог Записник комисије за израду програма или Републичког пољопривредног инспектора	ЗЕМЉИШТЕ ПОД ЗГРАДОМ И ДРУГИМ ОБЈЕКТОМ
Николинац	ОЗРЕНСКА	617	3620	0,0100	земљиште под зградом-објектом		Ни правно ни фактички није пољопривредно земљиште	Није пољопривредно земљиште
Николинац	ОЗРЕНСКА	617	3620	0,1529	земљиште уз зграду - објекат		Ни правно ни фактички није пољопривредно земљиште	Није пољопривредно земљиште
Николинац	ОЗРЕНСКА	617	3620	0,0097	земљиште под зградом-објектом		Ни правно ни фактички није пољопривредно земљиште	Није пољопривредно земљиште

Николинац	ОЗРЕНСКА	617	3620	0,0022	земљиште под зградом-објектом		Ни правно ни фактички није пољопривредно земљиште	Није пољопривредно земљиште
Николинац	СЕЛО	61	3639/1	0,0076	земљиште под зградом-објектом		Правно и фактичко стање се разликују- на терену није пољопривредно земљиште-прилог Записник комисије за израду програма или Републичког пољопривредног инспектора	ЗЕМЉИШТЕ ПОД ЗГРАДОМ И ДРУГИМ ОБЈЕКТОМ
Николинац	СЕЛО	61	3639/1	0,0241	воћњак	3	Правно и фактичко стање се разликују- на терену није пољопривредно земљиште-прилог Записник комисије за израду програма или Републичког пољопривредног инспектора	ЗЕМЉИШТЕ ПОД ЗГРАДОМ И ДРУГИМ ОБЈЕКТОМ
Николинац	СЕЛО	677	3672	0,0185	њива	5	Правно и фактичко стање се разликују- на терену није пољопривредно земљиште-прилог Записник комисије за израду програма или Републичког пољопривредног инспектора	ШУМА
Николинац	ЈАСЕН	61	37	0,1539	њива	7	Правно и фактичко стање се разликују- на терену није пољопривредно земљиште-прилог Записник комисије за израду програма или Републичког пољопривредног инспектора	ЗЕМЉИШТЕ ПОД ЗГРАДОМ И ДРУГИМ ОБЈЕКТОМ
Николинац	СЕЛИНА	254	399	0,0123	пашњак	5	Правно и фактичко стање се разликују- на терену није пољопривредно земљиште-прилог Записник комисије за израду програма или Републичког пољопривредног инспектора	ШУМА
Николинац	ТУРСКА ЛИВАДА	677	4072	0,0349	ливада	4	Правно и фактичко стање се разликују- на терену није пољопривредно земљиште-прилог Записник комисије за израду програма или Републичког пољопривредног инспектора	ШУМА
Николинац	ЛИПАР	835	4153	0,1507	остало природно неплодно земљиште		Правно и фактичко стање се разликују- на терену није пољопривредно земљиште-прилог Записник комисије за израду програма или Републичког пољопривредног инспектора	ШУМА
Николинац	ЛИПАР	835	4154	3,2128	пашњак	4	Враћено селу на коришћење-Закон о враћању утринa и пашњака селу на коришћење-прилог Акт ЈЛС о враћању	461-79/92-02 од 25.12.1998. године
Николинац	КРИВА КРУШКА	677	4156/1	4,1774	пашњак	4	Правно и фактичко стање се разликују- на терену није пољопривредно земљиште-прилог Записник комисије за израду програма или Републичког пољопривредног инспектора	ШУМА
Николинац	КРИВА КРУШКА	677	4157/2	1,3440	пашњак	4	Правно и фактичко стање се разликују- на терену није пољопривредно земљиште-прилог Записник комисије за израду програма или Републичког пољопривредног инспектора	ШУМА

Николинац	ПЛАНДИШТЕ	835	42	2,4833	пашњак	6	Враћено селу на коришћење-Закон о враћању утрина и пашњака селу на коришћење-прилог Акт ЈЛС о враћању	461-79/92-02 од 25.12.1998. године
Николинац	ЛИПАР	61	4245	0,1736	њива	6	Правно и фактичко стање се разликују- на терену није пољопривредно земљиште-прилог Записник комисије за израду програма или Републичког пољопривредног инспектора	ШУМА
Николинац	СЕЛО	835	4264	0,0513	пашњак	6	Правно и фактичко стање се разликују- на терену није пољопривредно земљиште-прилог Записник комисије за израду програма или Републичког пољопривредног инспектора	ШУМА
Николинац	ЉУЉАШКА	835	43	0,3408	пашњак	6	Враћено селу на коришћење-Закон о враћању утрина и пашњака селу на коришћење-прилог Акт ЈЛС о враћању	461-79/92-02 од 25.12.1998. године
Николинац	ЉУЉАШКА	835	45	2,2490	пашњак	6	Враћено селу на коришћење-Закон о враћању утрина и пашњака селу на коришћење-прилог Акт ЈЛС о враћању	461-79/92-02 од 25.12.1998. године
Николинац	СЕЛО	875	4581	0,1007	воћњак	3	Правно и фактичко стање се разликују- на терену није пољопривредно земљиште-прилог Записник комисије за израду програма или Републичког пољопривредног инспектора	Није пољопривредно земљиште_
Николинац	СЕЛО	875	4581	0,0038	земљиште под зградом-објектом		Правно и фактичко стање се разликују- на терену није пољопривредно земљиште-прилог Записник комисије за израду програма или Републичког пољопривредног инспектора	Није пољопривредно земљиште_
Николинац	СЕЛО	875	4581	0,0359	земљиште уз зграду - објекат		Правно и фактичко стање се разликују- на терену није пољопривредно земљиште-прилог Записник комисије за израду програма или Републичког пољопривредног инспектора	Није пољопривредно земљиште_
Николинац	РЕКА	677	4602	0,0269	пашњак	6	Правно и фактичко стање се разликују- на терену није пољопривредно земљиште-прилог Записник комисије за израду програма или Републичког пољопривредног инспектора	ШУМА
Николинац	СЕЛИШТЕ	677	4625	0,0308	врт	6	Правно и фактичко стање се разликују- на терену није пољопривредно земљиште-прилог Записник комисије за израду програма или Републичког пољопривредног инспектора	ШУМА
Николинац	РАСКРСЈЕ	284	4857	0,0015	пашњак	5	Правно и фактичко стање се разликују- на терену није пољопривредно земљиште-прилог Записник комисије за израду програма или Републичког пољопривредног инспектора	ШУМА

Николинац	РАСКРСЈЕ	284	4857	0,0000	земљиште под зградом-објектом		Правно и фактичко стање се разликују- на терену није пољопривредно земљиште-прилог Записник комисије за израду програма или Републичког пољопривредног инспектора	ШУМА
Николинац	РАСКРСЈЕ	284	4858	0,0049	пашњак	5	Правно и фактичко стање се разликују- на терену није пољопривредно земљиште-прилог Записник комисије за израду програма или Републичког пољопривредног инспектора	ШУМА
Николинац	РАСКРСЈЕ	284	4859	0,0001	земљиште под зградом-објектом		Правно и фактичко стање се разликују- на терену није пољопривредно земљиште-прилог Записник комисије за израду програма или Републичког пољопривредног инспектора	ЗЕМЉИШТЕ УЗ ЗГРАДУ И ДРУГИ ОБЈЕКАТ
Николинац	РАСКРСЈЕ	284	4859	0,0011	пашњак	5	Правно и фактичко стање се разликују- на терену није пољопривредно земљиште-прилог Записник комисије за израду програма или Републичког пољопривредног инспектора	ЗЕМЉИШТЕ УЗ ЗГРАДУ И ДРУГИ ОБЈЕКАТ
Николинац	РАСКРСЈЕ	284	4860	0,0026	пашњак	5	Правно и фактичко стање се разликују- на терену није пољопривредно земљиште-прилог Записник комисије за израду програма или Републичког пољопривредног инспектора	ШУМА
Николинац	НЕРЕЗИНА	677	5158	0,0894	пашњак	4	Правно и фактичко стање се разликују- на терену није пољопривредно земљиште-прилог Записник комисије за израду програма или Републичког пољопривредног инспектора	ШУМА
Николинац	ЛУКА	212	5706	0,0044	њива	6	Правно и фактичко стање се разликују- на терену није пољопривредно земљиште-прилог Записник комисије за израду програма или Републичког пољопривредног инспектора	ШУМА
Николинац	ЛАГУШЕВАЦ	333	5948	0,0856	ливада	5	Правно и фактичко стање се разликују- на терену није пољопривредно земљиште-прилог Записник комисије за израду програма или Републичког пољопривредног инспектора	ШУМА
Николинац	ЛАГУШЕВАЦ	333	5953	0,0249	пашњак	5	Правно и фактичко стање се разликују- на терену није пољопривредно земљиште-прилог Записник комисије за израду програма или Републичког пољопривредног инспектора	ШУМА
Николинац	ЛАГУШЕВАЦ	333	5954	0,0453	пашњак	5	Правно и фактичко стање се разликују- на терену није пољопривредно земљиште-прилог Записник комисије за израду програма или Републичког пољопривредног инспектора	ШУМА
Николинац	ЛАГУШЕВАЦ	333	5997	0,0349	њива	6	Правно и фактичко стање се разликују- на терену није пољопривредно земљиште-прилог Записник комисије за израду програма или Републичког пољопривредног инспектора	ШУМА

Николинац	ПРЕКИ ПОТОК	677	6028	0,2534	њива	6	Правно и фактичко стање се разликују- на терену није пољопривредно земљиште-прилог Записник комисије за израду програма или Републичког пољопривредног инспектора	ШУМА
Николинац	ПРЕКИ ПОТОК	704	6029	0,1442	пашњак	5	Правно и фактичко стање се разликују- на терену није пољопривредно земљиште-прилог Записник комисије за израду програма или Републичког пољопривредног инспектора	ШУМА
Николинац	ПРЕКИ ПОТОК	677	6032	0,0686	њива	6	Правно и фактичко стање се разликују- на терену није пољопривредно земљиште-прилог Записник комисије за израду програма или Републичког пољопривредног инспектора	ШУМА
Николинац	ПРЕКИ ПОТОК	704	6033	0,0258	ливада	5	Правно и фактичко стање се разликују- на терену није пољопривредно земљиште-прилог Записник комисије за израду програма или Републичког пољопривредног инспектора	ШУМА
Николинац	ДЕБЕЛА МЕДИНА	677	6457	0,0877	њива	6	Правно и фактичко стање се разликују- на терену није пољопривредно земљиште-прилог Записник комисије за израду програма или Републичког пољопривредног инспектора	ШУМА
Николинац	ПРЕКИ ПОТОК	704	6682	0,0008	њива	6	Правно и фактичко стање се разликују- на терену није пољопривредно земљиште-прилог Записник комисије за израду програма или Републичког пољопривредног инспектора	ШУМА
Николинац	ПРЕКИ ПОТОК	704	6688	0,0207	ливада	4	Правно и фактичко стање се разликују- на терену није пољопривредно земљиште-прилог Записник комисије за израду програма или Републичког пољопривредног инспектора	ШУМА
Николинац	ПРЕКИ ПОТОК	704	6688	0,0415	њива	6	Правно и фактичко стање се разликују- на терену није пољопривредно земљиште-прилог Записник комисије за израду програма или Републичког пољопривредног инспектора	ШУМА
Николинац	РАСОВАЦА	677	6904	0,0388	виноград	3	Правно и фактичко стање се разликују- на терену није пољопривредно земљиште-прилог Записник комисије за израду програма или Републичког пољопривредног инспектора	ШУМА
Николинац	БРЗАКОВИЦА	61	7096	0,1300	њива	5	Правно и фактичко стање се разликују- на терену није пољопривредно земљиште-прилог Записник комисије за израду програма или Републичког пољопривредног инспектора	ГРОБЉЕ
Николинац	БРЗАКОВИЦА	677	7150	0,0250	њива	6	Правно и фактичко стање се разликују- на терену није пољопривредно земљиште-прилог Записник комисије за израду програма или Републичког пољопривредног инспектора	ШУМА

Николинац	КОСОВЦИ	677	7157/1	0,0839	њива	6	Правно и фактичко стање се разликују- на терену није пољопривредно земљиште-прилог Записник комисије за израду програма или Републичког пољопривредног инспектора	ШУМА
Николинац	КОСОВЦИ	677	7157/2	0,0517	њива	6	Правно и фактичко стање се разликују- на терену није пољопривредно земљиште-прилог Записник комисије за израду програма или Републичког пољопривредног инспектора	ШУМА
Николинац	БРЗАКОВИЦА	677	7185/1	0,2052	њива	5	Правно и фактичко стање се разликују- на терену није пољопривредно земљиште-прилог Записник комисије за израду програма или Републичког пољопривредног инспектора	ШУМА
Николинац	БРЗАКОВИЦА	677	7185/2	0,0235	њива	5	Правно и фактичко стање се разликују- на терену није пољопривредно земљиште-прилог Записник комисије за израду програма или Републичког пољопривредног инспектора	ШУМА
Николинац	БРЗАКОВИЦА	677	7199	0,1252	њива	6	Правно и фактичко стање се разликују- на терену није пољопривредно земљиште-прилог Записник комисије за израду програма или Републичког пољопривредног инспектора	ШУМА
Николинац	ОСОЈЕ	677	7249	0,0455	шума	2	Правно и фактичко стање се разликују- на терену није пољопривредно земљиште-прилог Записник комисије за израду програма или Републичког пољопривредног инспектора	ШУМА
Николинац	БРЗАКОВИЦА	677	7249	0,2769	њива	5	Правно и фактичко стање се разликују- на терену није пољопривредно земљиште-прилог Записник комисије за израду програма или Републичког пољопривредног инспектора	ШУМА
Николинац	ТОЦАК	677	7571	0,2395	пашњак	5	Правно и фактичко стање се разликују- на терену није пољопривредно земљиште-прилог Записник комисије за израду програма или Републичког пољопривредног инспектора	ШУМА
Николинац	ТОЦАК	677	7777	0,0439	њива	6	Правно и фактичко стање се разликују- на терену није пољопривредно земљиште-прилог Записник комисије за израду програма или Републичког пољопривредног инспектора	ШУМА
Николинац	БАЦВИШТЕ	677	7803	0,2035	воћњак	4	Правно и фактичко стање се разликују- на терену није пољопривредно земљиште-прилог Записник комисије за израду програма или Републичког пољопривредног инспектора	ШУМА
Николинац	ОСОЈЕ	677	7803	0,0389	шума	2	Правно и фактичко стање се разликују- на терену није пољопривредно земљиште-прилог Записник комисије за израду програма или Републичког пољопривредног инспектора	ШУМА

Николинац	БРЗАКОВИЦА	677	7872	0,3315	њива	6	Правно и фактичко стање се разликују- на терену није пољопривредно земљиште-прилог Записник комисије за израду програма или Републичког пољопривредног инспектора	ШУМА
Николинац	КОСОВЦИ	677	7884	0,2059	пашњак	5	Правно и фактичко стање се разликују- на терену није пољопривредно земљиште-прилог Записник комисије за израду програма или Републичког пољопривредног инспектора	ШУМА
Николинац	БРЗАКОВИЦА	677	7981	0,0428	њива	6	Правно и фактичко стање се разликују- на терену није пољопривредно земљиште-прилог Записник комисије за израду програма или Републичког пољопривредног инспектора	ШУМА
Николинац	БРЗАКОВИЦА	677	7981	0,0672	виноград	3	Правно и фактичко стање се разликују- на терену није пољопривредно земљиште-прилог Записник комисије за израду програма или Републичког пољопривредног инспектора	ШУМА
Николинац	МАРКОВИЦА	677	802	0,1032	пашњак	5	Правно и фактичко стање се разликују- на терену није пољопривредно земљиште-прилог Записник комисије за израду програма или Републичког пољопривредног инспектора	ШУМА
Николинац	МАРКОВИЦА	677	805	0,1021	пашњак	5	Правно и фактичко стање се разликују- на терену није пољопривредно земљиште-прилог Записник комисије за израду програма или Републичког пољопривредног инспектора	ШУМА
Николинац	РАСОВАЦА	677	8091	0,1376	ливада	4	Правно и фактичко стање се разликују- на терену није пољопривредно земљиште-прилог Записник комисије за израду програма или Републичког пољопривредног инспектора	ШУМА
Николинац	ПЛАНДИШТЕ	835	9	1,0740	пашњак	6	Враћено селу на коришћење-Закон о враћању утринa и пашњака селу на коришћење-прилог Акт ЈЛС о враћању	461-79/92-02 од 25.12.1998. године
Николинац	СЕЛИНА	268	906	0,0115	пашњак	5	Правно и фактичко стање се разликују- на терену није пољопривредно земљиште-прилог Записник комисије за израду програма или Републичког пољопривредног инспектора	ШУМА
Укупно	Николинац			80,0580				
Ново Село	КИТКЕ	160	1016/1	0,0880	пашњак	6	Правно и фактичко стање се разликују- на терену није пољопривредно земљиште-прилог Записник комисије за израду програма или Републичког пољопривредног инспектора	ШУМА
Ново Село	КИТКЕ У ПАДИНУ	199	1044	0,1070	њива	7	Правно и фактичко стање се разликују- на терену није пољопривредно земљиште-прилог Записник комисије за израду програма или Републичког пољопривредног инспектора	ШУМА

Ново Село	СЕЛО ВЕЉКОВА СЛАМА	160	1154	1,7229	пашњак	8	Правно и фактичко стање се разликују- на терену није пољопривредно земљиште-прилог Записник комисије за израду програма или Републичког пољопривредног инспектора	ШУМА
Ново Село	СЕЛО ПЛАЦ	28	1185	0,0006	земљиште под зградом-објектом		Правно и фактичко стање се разликују- на терену није пољопривредно земљиште-прилог Записник комисије за израду програма или Републичког пољопривредног инспектора	ЗЕМЉИШТЕ УЗ ЗГРАДУ И ДРУГИ ОБЈЕКАТ
Ново Село	СЕЛО ПЛАЦ	28	1185	0,0512	воћњак	6	Правно и фактичко стање се разликују- на терену није пољопривредно земљиште-прилог Записник комисије за израду програма или Републичког пољопривредног инспектора	ЗЕМЉИШТЕ УЗ ЗГРАДУ И ДРУГИ ОБЈЕКАТ
Ново Село	СЕЛО	160	1195/2	0,0011	пашњак	6	Правно и фактичко стање се разликују- на терену није пољопривредно земљиште-прилог Записник комисије за израду програма или Републичког пољопривредног инспектора	ШУМА
Ново Село	СЕЛО	160	1236	0,1541	пашњак	6	Правно и фактичко стање се разликују- на терену није пољопривредно земљиште-прилог Записник комисије за израду програма или Републичког пољопривредног инспектора	ОСТАЛО ВЕШТАЧКИ СТВОРЕНО НЕПЛОДНО ЗЕМЉИШТЕ
Ново Село	КЉУЦ БРЕГ	160	1319	0,0250	ливада	5	Правно и фактичко стање се разликују- на терену није пољопривредно земљиште-прилог Записник комисије за израду програма или Републичког пољопривредног инспектора	ШУМА
Ново Село	КЉУЦ ТРЕПЕТЉИКА	160	1320	0,0175	њива	6	Правно и фактичко стање се разликују- на терену није пољопривредно земљиште-прилог Записник комисије за израду програма или Републичког пољопривредног инспектора	ШУМА
Ново Село	КЉУЦ РЕКА	160	1351	0,0184	ливада	4	Правно и фактичко стање се разликују- на терену није пољопривредно земљиште-прилог Записник комисије за израду програма или Републичког пољопривредног инспектора	ШУМА
Ново Село	КЉУЦ РЕКА	39	1359	0,0005	земљиште под делом зграде		Правно и фактичко стање се разликују- на терену није пољопривредно земљиште-прилог Записник комисије за израду програма или Републичког пољопривредног инспектора	ШУМА
Ново Село	КЉУЦ РЕКА	39	1359	0,0015	воћњак	5	Правно и фактичко стање се разликују- на терену није пољопривредно земљиште-прилог Записник комисије за израду програма или Републичког пољопривредног инспектора	ШУМА
Ново Село	КЉУЦ РЕКА	39	1360	0,0091	воћњак	5	Правно и фактичко стање се разликују- на терену није пољопривредно земљиште-прилог Записник комисије за израду програма или Републичког пољопривредног инспектора	ШУМА

Ново Село	КЉУЦ РЕКА	39	1360	0,0005	земљиште под зградом-објектом		Правно и фактичко стање се разликују- на терену није пољопривредно земљиште-прилог Записник комисије за израду програма или Републичког пољопривредног инспектора	ШУМА
Ново Село	КЉУЦ РЕКА	39	1361	0,0410	јаз		Правно и фактичко стање се разликују- на терену није пољопривредно земљиште-прилог Записник комисије за израду програма или Републичког пољопривредног инспектора	ЗЕМЉИШТЕ УЗ ЗГРАДУ И ДРУГИ ОБЈЕКАТ
Ново Село	КЉУЦ РЕКА	39	1361	0,0004	земљиште под делом зграде		Правно и фактичко стање се разликују- на терену није пољопривредно земљиште-прилог Записник комисије за израду програма или Републичког пољопривредног инспектора	ЗЕМЉИШТЕ УЗ ЗГРАДУ И ДРУГИ ОБЈЕКАТ
Ново Село	КЉУЦ РЕКА	252	1371	0,0290	ливада	4	Правно и фактичко стање се разликују- на терену није пољопривредно земљиште-прилог Записник комисије за израду програма или Републичког пољопривредног инспектора	ШУМА
Ново Село	КЉУЦ КРУШЈЕ	160	1375	0,0085	њива	6	Правно и фактичко стање се разликују- на терену није пољопривредно земљиште-прилог Записник комисије за израду програма или Републичког пољопривредног инспектора	ШУМА
Ново Село	СЕЛО КРУШЈЕ	102	1426	0,0088	њива	5	Правно и фактичко стање се разликују- на терену није пољопривредно земљиште-прилог Записник комисије за израду програма или Републичког пољопривредног инспектора	ШУМА
Ново Село	КЉУЦ РЕКА	160	1521/1	0,0401	њива	4	Правно и фактичко стање се разликују- на терену није пољопривредно земљиште-прилог Записник комисије за израду програма или Републичког пољопривредног инспектора	ШУМА
Ново Село	КЉУЦ ТЕРЗИН ДЕЛ	4	1582	0,0042	ливада	5	Правно и фактичко стање се разликују- на терену није пољопривредно земљиште-прилог Записник комисије за израду програма или Републичког пољопривредног инспектора	ОСТАЛО ВЕШТАЧКИ СТВОРЕНО НЕПЛОДНО ЗЕМЉИШТЕ
Ново Село	КЉУЦ КОВАНЛУК	28	1780	0,0091	њива	7	Правно и фактичко стање се разликују- на терену није пољопривредно земљиште-прилог Записник комисије за израду програма или Републичког пољопривредног инспектора	ОСТАЛО ВЕШТАЧКИ СТВОРЕНО НЕПЛОДНО ЗЕМЉИШТЕ
Ново Село	ГОЛЕМИ ДЕЛ БЛАТО	4	20	0,0336	остало природно неплодно земљиште		Правно и фактичко стање се разликују- на терену није пољопривредно земљиште-прилог Записник комисије за израду програма или Републичког пољопривредног инспектора	КАМЕЊАР
Ново Село	ГОЛЕМИ ДЕЛ	4	21	0,1651	остало природно неплодно земљиште		Правно и фактичко стање се разликују- на терену није пољопривредно земљиште-прилог Записник комисије за израду програма или Републичког пољопривредног инспектора	ШУМА

Ново Село	ДЕВИЦА	105	210	0,1327	ливада	6	Правно и фактичко стање се разликују- на терену није пољопривредно земљиште-прилог Записник комисије за израду програма или Републичког пољопривредног инспектора	ШУМА
Ново Село	ДЕВИЦА	28	212	0,0201	ливада	6	Правно и фактичко стање се разликују- на терену није пољопривредно земљиште-прилог Записник комисије за израду програма или Републичког пољопривредног инспектора	КАМЕЊАР
Ново Село	ДЕВИЦА	59	213	0,0574	ливада	6	Правно и фактичко стање се разликују- на терену није пољопривредно земљиште-прилог Записник комисије за израду програма или Републичког пољопривредног инспектора	КАМЕЊАР
Ново Село	ДЕВИЦА	28	214	0,0089	ливада	6	Правно и фактичко стање се разликују- на терену није пољопривредно земљиште-прилог Записник комисије за израду програма или Републичког пољопривредног инспектора	ШУМА
Ново Село	ДЕВИЦА ЛЕШЈЕ	163	233/1	0,0996	пашњак	7	Правно и фактичко стање се разликују- на терену није пољопривредно земљиште-прилог Записник комисије за израду програма или Републичког пољопривредног инспектора	КАМЕЊАР
Ново Село	ДЕВИЦА ЛЕШЈЕ	163	233/2	0,0365	ливада	6	Правно и фактичко стање се разликују- на терену није пољопривредно земљиште-прилог Записник комисије за израду програма или Републичког пољопривредног инспектора	КАМЕЊАР
Ново Село	ДЕВИЦА	160	240	0,1920	ливада	6	Правно и фактичко стање се разликују- на терену није пољопривредно земљиште-прилог Записник комисије за израду програма или Републичког пољопривредног инспектора	ШУМА
Ново Село	ДЕВИЦА ОРЛОВИЦА	4	245	0,1120	ливада	6	Правно и фактичко стање се разликују- на терену није пољопривредно земљиште-прилог Записник комисије за израду програма или Републичког пољопривредног инспектора	КАМЕЊАР
Ново Село	ДЕВИЦА ОРЛОВИЦА	4	246	0,1320	пашњак	7	Правно и фактичко стање се разликују- на терену није пољопривредно земљиште-прилог Записник комисије за израду програма или Републичког пољопривредног инспектора	КАМЕЊАР
Ново Село	ДЕВИЦА МАЛИ МЕДНИК	4	285	0,1643	ливада	6	Правно и фактичко стање се разликују- на терену није пољопривредно земљиште-прилог Записник комисије за израду програма или Републичког пољопривредног инспектора	ШУМА
Ново Село	ДЕВИЦА	160	289	0,1682	пашњак	7	Правно и фактичко стање се разликују- на терену није пољопривредно земљиште-прилог Записник комисије за израду програма или Републичког пољопривредног инспектора	ШУМА

Ново Село	ДЕВИЦА	160	290	0,1241	пашњак	7	Правно и фактичко стање се разликују- на терену није пољопривредно земљиште-прилог Записник комисије за израду програма или Републичког пољопривредног инспектора	ШУМА
Ново Село	ДЕВИЦА КРЕЦАНА	163	298	0,0841	ливада	6	Правно и фактичко стање се разликују- на терену није пољопривредно земљиште-прилог Записник комисије за израду програма или Републичког пољопривредног инспектора	ШУМА
Ново Село	ДЕВИЦА КОД ПОЈАТЕ	4	303	0,1201	ливада	6	Правно и фактичко стање се разликују- на терену није пољопривредно земљиште-прилог Записник комисије за израду програма или Републичког пољопривредног инспектора	ШУМА
Ново Село	ДЕВИЦА	4	304	0,0991	ливада	6	Правно и фактичко стање се разликују- на терену није пољопривредно земљиште-прилог Записник комисије за израду програма или Републичког пољопривредног инспектора	ШУМА
Ново Село	ДЕВИЦА	4	305	0,0921	ливада	6	Правно и фактичко стање се разликују- на терену није пољопривредно земљиште-прилог Записник комисије за израду програма или Републичког пољопривредног инспектора	ШУМА
Ново Село	ДЕВИЦА	4	306	0,1452	ливада	6	Правно и фактичко стање се разликују- на терену није пољопривредно земљиште-прилог Записник комисије за израду програма или Републичког пољопривредног инспектора	ШУМА
Ново Село	ДЕВИЦА	4	307	0,1862	ливада	6	Правно и фактичко стање се разликују- на терену није пољопривредно земљиште-прилог Записник комисије за израду програма или Републичког пољопривредног инспектора	ШУМА
Ново Село	ДЕВИЦА ЛЕШЈЕ	160	350	10,6395	пашњак	8	Правно и фактичко стање се разликују- на терену није пољопривредно земљиште-прилог Записник комисије за израду програма или Републичког пољопривредног инспектора	КАМЕЊАР
Ново Село	ДЕВИЦА ЛЕШЈЕ	160	350	1,1822	камењар		Правно и фактичко стање се разликују- на терену није пољопривредно земљиште-прилог Записник комисије за израду програма или Републичког пољопривредног инспектора	КАМЕЊАР
Ново Село	ОРЛОВ КАМЕН	160	353	0,2772	пашњак	8	Правно и фактичко стање се разликују- на терену није пољопривредно земљиште-прилог Записник комисије за израду програма или Републичког пољопривредног инспектора	ШУМА
Ново Село	СЕЛО ПОТОК	160	392	0,0074	њива	4	Правно и фактичко стање се разликују- на терену није пољопривредно земљиште-прилог Записник комисије за израду програма или Републичког пољопривредног инспектора	ШУМА

Ново Село	СЕЛО	4	409	0,0130	ливада	5	Правно и фактичко стање се разликују- на терену није пољопривредно земљиште-прилог Записник комисије за израду програма или Републичког пољопривредног инспектора	ЗЕМЉИШТЕ УЗ ЗГРАДУ И ДРУГИ ОБЈЕКАТ
Ново Село	КИТКЕ	4	42	0,1714	пашњак	7	Правно и фактичко стање се разликују- на терену није пољопривредно земљиште-прилог Записник комисије за израду програма или Републичког пољопривредног инспектора	ШУМА
Ново Село	СЕЛО КРАВЈЕ	252	427/2	0,0344	ливада	5	Правно и фактичко стање се разликују- на терену није пољопривредно земљиште-прилог Записник комисије за израду програма или Републичког пољопривредног инспектора	ШУМА
Ново Село	КИТКЕ ВРХ	160	474	0,7373	пашњак	7	Правно и фактичко стање се разликују- на терену није пољопривредно земљиште-прилог Записник комисије за израду програма или Републичког пољопривредног инспектора	ШУМА
Ново Село	КИТКЕ ВРХ	160	475	0,4356	пашњак	7	Правно и фактичко стање се разликују- на терену није пољопривредно земљиште-прилог Записник комисије за израду програма или Републичког пољопривредног инспектора	ШУМА
Ново Село	ДВК	160	681/4	0,1063	ливада	6	Правно и фактичко стање се разликују- на терену није пољопривредно земљиште-прилог Записник комисије за израду програма или Републичког пољопривредног инспектора	ШУМА
Ново Село	КИТКЕ СЕЛИШТЕ	102	802	0,0171	пашњак	7	Правно и фактичко стање се разликују- на терену није пољопривредно земљиште-прилог Записник комисије за израду програма или Републичког пољопривредног инспектора	КАМЕЊАР
Ново Село	КИТКЕ СЕЛИШТЕ	18	828	0,0305	ливада	6	Правно и фактичко стање се разликују- на терену није пољопривредно земљиште-прилог Записник комисије за израду програма или Републичког пољопривредног инспектора	Није пољопривредно земљиште_
Ново Село	КИТКЕ СЕЛИШТЕ	18	828	0,0330	шума	6	Правно и фактичко стање се разликују- на терену није пољопривредно земљиште-прилог Записник комисије за израду програма или Републичког пољопривредног инспектора	Није пољопривредно земљиште_
Ново Село	КИТКЕ ЛИЦЕ	223	890	0,0268	пашњак	7	Правно и фактичко стање се разликују- на терену није пољопривредно земљиште-прилог Записник комисије за израду програма или Републичког пољопривредног инспектора	ШУМА
Ново Село	КИТКЕ ПАДИНА	4	986	0,0784	ливада	6	Правно и фактичко стање се разликују- на терену није пољопривредно земљиште-прилог Записник комисије за израду програма или Републичког пољопривредног инспектора	ШУМА
Укупно	Ново Село			18,3019				

Поружница	СЕЛО	45	1502/3	0,1965	њива	4	Правно и фактичко стање се разликују- на терену није пољопривредно земљиште-прилог Записник комисије за израду програма или Републичког пољопривредног инспектора	ОСТАЛО ВЕШТАЧКИ СТВОРЕНО НЕПЛОДНО ЗЕМЉИШТЕ
Поружница	МАРШАЛА ТИТА	45	2099	0,0500	земљиште уз зграду - објекат		Правно и фактичко стање се разликују- на терену није пољопривредно земљиште-прилог Записник комисије за израду програма или Републичког пољопривредног инспектора	Није пољопривредно земљиште_
Поружница	МАРШАЛА ТИТА	45	2099	0,0048	земљиште под зградом-објектом		Правно и фактичко стање се разликују- на терену није пољопривредно земљиште-прилог Записник комисије за израду програма или Републичког пољопривредног инспектора	Није пољопривредно земљиште_
Поружница	МАРШАЛА ТИТА	45	2099	0,0066	земљиште под зградом-објектом		Правно и фактичко стање се разликују- на терену није пољопривредно земљиште-прилог Записник комисије за израду програма или Републичког пољопривредног инспектора	Није пољопривредно земљиште_
Поружница	МАРШАЛА ТИТА	45	2099	0,0548	пашњак	4	Правно и фактичко стање се разликују- на терену није пољопривредно земљиште-прилог Записник комисије за израду програма или Републичког пољопривредног инспектора	Није пољопривредно земљиште_
Поружница	ПУЗАЉКА	358	2256	0,0188	воћњак	3	Правно и фактичко стање се разликују- на терену није пољопривредно земљиште-прилог Записник комисије за израду програма или Републичког пољопривредног инспектора	ШУМА
Поружница	ШУГАВА СТРАНА	146	2335	0,0489	пашњак	6	Правно и фактичко стање се разликују- на терену није пољопривредно земљиште-прилог Записник комисије за израду програма или Републичког пољопривредног инспектора	ОСТАЛО ВЕШТАЧКИ СТВОРЕНО НЕПЛОДНО ЗЕМЉИШТЕ
Поружница	ПОД ОСОВИ	146	2413	0,1725	ливада	5	Правно и фактичко стање се разликују- на терену није пољопривредно земљиште-прилог Записник комисије за израду програма или Републичког пољопривредног инспектора	ШУМА
Поружница	ПОД ОСОВИ	146	2414	0,2347	њива	5	Правно и фактичко стање се разликују- на терену није пољопривредно земљиште-прилог Записник комисије за израду програма или Републичког пољопривредног инспектора	ШУМА
Поружница	ПОД ОСОВИ	146	2422	0,9075	пашњак	5	Правно и фактичко стање се разликују- на терену није пољопривредно земљиште-прилог Записник комисије за израду програма или Републичког пољопривредног инспектора	ШУМА
Поружница	ОСОВИ	146	2438	0,1244	њива	6	Правно и фактичко стање се разликују- на терену није пољопривредно земљиште-прилог Записник комисије за израду програма или Републичког пољопривредног инспектора	ШУМА

Поружница	ОСОВИ	146	2439	0,1946	пашњак	6	Правно и фактичко стање се разликују- на терену није пољопривредно земљиште-прилог Записник комисије за израду програма или Републичког пољопривредног инспектора	ШУМА
Поружница	ОСОВИ	146	2441	1,7554	пашњак	6	Правно и фактичко стање се разликују- на терену није пољопривредно земљиште-прилог Записник комисије за израду програма или Републичког пољопривредног инспектора	ШУМА
Поружница	ШУГАВА СТРАНА	146	2532	1,0574	пашњак	8	Правно и фактичко стање се разликују- на терену није пољопривредно земљиште-прилог Записник комисије за израду програма или Републичког пољопривредног инспектора	ШУМА
Поружница	ШУГАВА СТРАНА	146	2541	0,0670	пашњак	8	Правно и фактичко стање се разликују- на терену није пољопривредно земљиште-прилог Записник комисије за израду програма или Републичког пољопривредног инспектора	ШУМА
Поружница	БРЕСТАНСКО	146	2631	0,1987	пашњак	6	Правно и фактичко стање се разликују- на терену није пољопривредно земљиште-прилог Записник комисије за израду програма или Републичког пољопривредног инспектора	ШУМА
Поружница	ДРЕНОВ ПАЊ	146	2718	0,2602	њива	5	Правно и фактичко стање се разликују- на терену није пољопривредно земљиште-прилог Записник комисије за израду програма или Републичког пољопривредног инспектора	ШУМА
Поружница	ДРЕНОВ ПАЊ	146	2719	0,1722	ливада	5	Правно и фактичко стање се разликују- на терену није пољопривредно земљиште-прилог Записник комисије за израду програма или Републичког пољопривредног инспектора	ШУМА
Поружница	ДРЕНОВ ПАЊ	146	2720	0,3363	пашњак	5	Правно и фактичко стање се разликују- на терену није пољопривредно земљиште-прилог Записник комисије за израду програма или Републичког пољопривредног инспектора	ШУМА
Поружница	ДРЕНОВ ПАЊ	146	2731	0,1406	њива	7	Правно и фактичко стање се разликују- на терену није пољопривредно земљиште-прилог Записник комисије за израду програма или Републичког пољопривредног инспектора	ШУМА
Поружница	ДРЕНОВ ПАЊ	146	2732	0,0911	пашњак	6	Правно и фактичко стање се разликују- на терену није пољопривредно земљиште-прилог Записник комисије за израду програма или Републичког пољопривредног инспектора	ШУМА
Поружница	ДРЕНОВ ПАЊ	146	2732	0,0751	њива	7	Правно и фактичко стање се разликују- на терену није пољопривредно земљиште-прилог Записник комисије за израду програма или Републичког пољопривредног инспектора	ШУМА

Поружница	ДРЕНОВ ПАЊ	146	2734	0,5486	пашњак	6	Правно и фактичко стање се разликују- на терену није пољопривредно земљиште-прилог Записник комисије за израду програма или Републичког пољопривредног инспектора	ШУМА
Поружница	ДРЕНОВ ПАЊ	146	2735	0,2202	пашњак	6	Правно и фактичко стање се разликују- на терену није пољопривредно земљиште-прилог Записник комисије за израду програма или Републичког пољопривредног инспектора	ШУМА
Поружница	ЦУРГАНОВИЦА	146	2759	0,1721	пашњак	6	Правно и фактичко стање се разликују- на терену није пољопривредно земљиште-прилог Записник комисије за израду програма или Републичког пољопривредног инспектора	ШУМА
Поружница	ПРЕСЛАП	146	2781	0,1001	њива	7	Правно и фактичко стање се разликују- на терену није пољопривредно земљиште-прилог Записник комисије за израду програма или Републичког пољопривредног инспектора	ШУМА
Поружница	ПРЕСЛАП	146	2782	0,2282	ливада	5	Правно и фактичко стање се разликују- на терену није пољопривредно земљиште-прилог Записник комисије за израду програма или Републичког пољопривредног инспектора	ШУМА
Поружница	ЦУМУРУИНИЦА	146	2784	0,3432	пашњак	6	Правно и фактичко стање се разликују- на терену није пољопривредно земљиште-прилог Записник комисије за израду програма или Републичког пољопривредног инспектора	ШУМА
Поружница	ПРЕСЛАП	146	2799	0,3551	пашњак	5	Правно и фактичко стање се разликују- на терену није пољопривредно земљиште-прилог Записник комисије за израду програма или Републичког пољопривредног инспектора	ШУМА
Поружница	ПРЕСЛАП	146	2800	0,2295	пашњак	6	Правно и фактичко стање се разликују- на терену није пољопривредно земљиште-прилог Записник комисије за израду програма или Републичког пољопривредног инспектора	ШУМА
Поружница	ПРЕСЛАП	146	2801	1,6761	пашњак	6	Правно и фактичко стање се разликују- на терену није пољопривредно земљиште-прилог Записник комисије за израду програма или Републичког пољопривредног инспектора	ШУМА
Поружница	ПРЕСЛАП	146	2803	0,1632	пашњак	6	Правно и фактичко стање се разликују- на терену није пољопривредно земљиште-прилог Записник комисије за израду програма или Републичког пољопривредног инспектора	ШУМА
Поружница	СТУДЕНИ КЛАДЕНАЦ	146	2812	0,4093	пашњак	6	Правно и фактичко стање се разликују- на терену није пољопривредно земљиште-прилог Записник комисије за израду програма или Републичког пољопривредног инспектора	ШУМА

Поружница	ШИЉИНА ЊИВА	146	2836	0,4315	пашњак	5	Правно и фактичко стање се разликују- на терену није пољопривредно земљиште-прилог Записник комисије за израду програма или Републичког пољопривредног инспектора	ШУМА
Поружница	ШИЉИНА ЊИВА	146	2837	0,1478	пашњак	5	Правно и фактичко стање се разликују- на терену није пољопривредно земљиште-прилог Записник комисије за израду програма или Републичког пољопривредног инспектора	ШУМА
Поружница	ШИЉИНА ЊИВА	146	2838/1	0,4360	пашњак	5	Правно и фактичко стање се разликују- на терену није пољопривредно земљиште-прилог Записник комисије за израду програма или Републичког пољопривредног инспектора	ШУМА
Поружница	КРШИНА	146	2841	0,5520	пашњак	5	Правно и фактичко стање се разликују- на терену није пољопривредно земљиште-прилог Записник комисије за израду програма или Републичког пољопривредног инспектора	ШУМА
Поружница	ПОЉАНА	146	2846	0,5655	пашњак	4	Правно и фактичко стање се разликују- на терену није пољопривредно земљиште-прилог Записник комисије за израду програма или Републичког пољопривредног инспектора	ОСТАЛО ВЕШТАЧКИ СТВОРЕНО НЕПЛОДНО ЗЕМЉИШТЕ
Поружница	КРШИНА	146	2847	0,4148	пашњак	6	Правно и фактичко стање се разликују- на терену није пољопривредно земљиште-прилог Записник комисије за израду програма или Републичког пољопривредног инспектора	ШУМА
Поружница	ПОЉАНА	146	2849	0,3276	пашњак	6	Правно и фактичко стање се разликују- на терену није пољопривредно земљиште-прилог Записник комисије за израду програма или Републичког пољопривредног инспектора	ШУМА
Поружница	КРШИНА	146	2859	0,9571	пашњак	5	Правно и фактичко стање се разликују- на терену није пољопривредно земљиште-прилог Записник комисије за израду програма или Републичког пољопривредног инспектора	ШУМА
Поружница	КРШИНА	146	2861	0,0230	њива	2	Правно и фактичко стање се разликују- на терену није пољопривредно земљиште-прилог Записник комисије за израду програма или Републичког пољопривредног инспектора	ШУМА
Поружница	КРШИНА	146	2862	0,0484	пашњак	5	Правно и фактичко стање се разликују- на терену није пољопривредно земљиште-прилог Записник комисије за израду програма или Републичког пољопривредног инспектора	ШУМА
Поружница	КРШИНА	146	2863	0,0200	пашњак	5	Правно и фактичко стање се разликују- на терену није пољопривредно земљиште-прилог Записник комисије за израду програма или Републичког пољопривредног инспектора	ШУМА

Поружница	КРШИНА	146	2864	1,8990	пашњак	5	Правно и фактичко стање се разликују- на терену није пољопривредно земљиште-прилог Записник комисије за израду програма или Републичког пољопривредног инспектора	ШУМА
Поружница	ЈОШЈЕ	148	29	0,0036	ливада	3	Правно и фактичко стање се разликују- на терену није пољопривредно земљиште-прилог Записник комисије за израду програма или Републичког пољопривредног инспектора	ШУМА
Поружница	КОЗАРНИК	146	2951	0,3362	пашњак	5	Правно и фактичко стање се разликују- на терену није пољопривредно земљиште-прилог Записник комисије за израду програма или Републичког пољопривредног инспектора	ШУМА
Поружница	КОЗАРНИК	146	2953	0,0368	пашњак	5	Правно и фактичко стање се разликују- на терену није пољопривредно земљиште-прилог Записник комисије за израду програма или Републичког пољопривредног инспектора	ШУМА
Поружница	КОЗАРНИК	146	2967	0,0120	пашњак	6	Правно и фактичко стање се разликују- на терену није пољопривредно земљиште-прилог Записник комисије за израду програма или Републичког пољопривредног инспектора	ШУМА
Поружница	КОЗАРНИК	146	2974	0,0380	пашњак	6	Правно и фактичко стање се разликују- на терену није пољопривредно земљиште-прилог Записник комисије за израду програма или Републичког пољопривредног инспектора	ШУМА
Поружница	КОЗАРНИК	146	2975	0,0233	пашњак	6	Правно и фактичко стање се разликују- на терену није пољопривредно земљиште-прилог Записник комисије за израду програма или Републичког пољопривредног инспектора	ШУМА
Поружница	КОЗАРНИК	146	2984	0,2055	пашњак	5	Правно и фактичко стање се разликују- на терену није пољопривредно земљиште-прилог Записник комисије за израду програма или Републичког пољопривредног инспектора	ШУМА
Поружница	ЈОШЈЕ	240	30	0,0067	ливада	3	Правно и фактичко стање се разликују- на терену није пољопривредно земљиште-прилог Записник комисије за израду програма или Републичког пољопривредног инспектора	ШУМА
Поружница	КУЊЕ	146	3048	0,8725	пашњак	5	Правно и фактичко стање се разликују- на терену није пољопривредно земљиште-прилог Записник комисије за израду програма или Републичког пољопривредног инспектора	ШУМА
Поружница	ШИЉИНА ЊИВА	146	3049	0,0847	пашњак	5	Правно и фактичко стање се разликују- на терену није пољопривредно земљиште-прилог Записник комисије за израду програма или Републичког пољопривредног инспектора	ШУМА

Поружница	ШИЉИНА ЊИВА	146	3067	0,9405	пашњак	5	Правно и фактичко стање се разликују- на терену није пољопривредно земљиште-прилог Записник комисије за израду програма или Републичког пољопривредног инспектора	ШУМА
Поружница	ЈОШЈЕ	240	31	0,0115	ливада	3	Правно и фактичко стање се разликују- на терену није пољопривредно земљиште-прилог Записник комисије за израду програма или Републичког пољопривредног инспектора	ШУМА
Поружница	ШИЉИНА ЊИВА	146	3121	0,0705	пашњак	5	Правно и фактичко стање се разликују- на терену није пољопривредно земљиште-прилог Записник комисије за израду програма или Републичког пољопривредног инспектора	ШУМА
Поружница	ВЕЛИКО БИЛО	146	3135	0,0075	пашњак	6	Правно и фактичко стање се разликују- на терену није пољопривредно земљиште-прилог Записник комисије за израду програма или Републичког пољопривредног инспектора	ШУМА
Поружница	ВЕЛИКО БИЛО	146	3168	0,2700	пашњак	5	Правно и фактичко стање се разликују- на терену није пољопривредно земљиште-прилог Записник комисије за израду програма или Републичког пољопривредног инспектора	ШУМА
Поружница	СРЕДЊЕ БИЛО	146	3249	0,0039	пашњак	6	Правно и фактичко стање се разликују- на терену није пољопривредно земљиште-прилог Записник комисије за израду програма или Републичког пољопривредног инспектора	ШУМА
Поружница	СРЕДЊЕ БИЛО	146	3262	0,2411	пашњак	7	Правно и фактичко стање се разликују- на терену није пољопривредно земљиште-прилог Записник комисије за израду програма или Републичког пољопривредног инспектора	ШУМА
Поружница	СРЕДЊЕ БИЛО	146	3299	0,1739	пашњак	7	Правно и фактичко стање се разликују- на терену није пољопривредно земљиште-прилог Записник комисије за израду програма или Републичког пољопривредног инспектора	ШУМА
Поружница	РАВЊАК	146	3653	0,4450	пашњак	5	Правно и фактичко стање се разликују- на терену није пољопривредно земљиште-прилог Записник комисије за израду програма или Републичког пољопривредног инспектора	ШУМА
Поружница	РАВЊАК	146	3663	0,3192	пашњак	5	Правно и фактичко стање се разликују- на терену није пољопривредно земљиште-прилог Записник комисије за израду програма или Републичког пољопривредног инспектора	ШУМА
Поружница	РАВЊАК	146	3716	0,4089	њива	7	Правно и фактичко стање се разликују- на терену није пољопривредно земљиште-прилог Записник комисије за израду програма или Републичког пољопривредног инспектора	ШУМА

Поружница	РАВЊАК	146	3717	6,9885	пашњак	6	Правно и фактичко стање се разликују- на терену није пољопривредно земљиште-прилог Записник комисије за израду програма или Републичког пољопривредног инспектора	ШУМА
Поружница	РАВЊАК	146	3722	0,2114	пашњак	6	Правно и фактичко стање се разликују- на терену није пољопривредно земљиште-прилог Записник комисије за израду програма или Републичког пољопривредног инспектора	ШУМА
Поружница	СРЕДЊЕ БИЛО	146	3731	0,9071	пашњак	6	Правно и фактичко стање се разликују- на терену није пољопривредно земљиште-прилог Записник комисије за израду програма или Републичког пољопривредног инспектора	ШУМА
Поружница	ЛЕВА РЕКА	146	3754	0,6845	пашњак	6	Правно и фактичко стање се разликују- на терену није пољопривредно земљиште-прилог Записник комисије за израду програма или Републичког пољопривредног инспектора	ШУМА
Поружница	ЛЕВА РЕКА	146	3757	0,9053	пашњак	6	Правно и фактичко стање се разликују- на терену није пољопривредно земљиште-прилог Записник комисије за израду програма или Републичког пољопривредног инспектора	ШУМА
Поружница	ЛЕВА РЕКА	146	3759	0,5651	пашњак	6	Правно и фактичко стање се разликују- на терену није пољопривредно земљиште-прилог Записник комисије за израду програма или Републичког пољопривредног инспектора	ШУМА
Поружница	НАД ЛЕВОМ РЕКОМ	146	3762	0,6701	пашњак	6	Правно и фактичко стање се разликују- на терену није пољопривредно земљиште-прилог Записник комисије за израду програма или Републичког пољопривредног инспектора	ШУМА
Поружница	НАД ЛЕВОМ РЕКОМ	146	3764	0,9462	пашњак	6	Правно и фактичко стање се разликују- на терену није пољопривредно земљиште-прилог Записник комисије за израду програма или Републичког пољопривредног инспектора	ШУМА
Поружница	НАД ЛЕВОМ РЕКОМ	146	3765	2,3764	пашњак	6	Правно и фактичко стање се разликују- на терену није пољопривредно земљиште-прилог Записник комисије за израду програма или Републичког пољопривредног инспектора	ШУМА
Поружница	НАД ЛЕВОМ РЕКОМ	146	3766	1,0582	пашњак	6	Правно и фактичко стање се разликују- на терену није пољопривредно земљиште-прилог Записник комисије за израду програма или Републичког пољопривредног инспектора	ШУМА
Поружница	ЈЕЗЕРО	146	3770	0,5788	пашњак	6	Правно и фактичко стање се разликују- на терену није пољопривредно земљиште-прилог Записник комисије за израду програма или Републичког пољопривредног инспектора	ШУМА

Поружница	НАД ЛЕВОМ РЕКОМ	146	3772	0,0672	остало природно неплодно земљиште		Правно и фактичко стање се разликују- на терену није пољопривредно земљиште-прилог Записник комисије за израду програма или Републичког пољопривредног инспектора	ШУМА
Поружница	НАД ЛЕВОМ РЕКОМ	146	3777	0,0276	остало природно неплодно земљиште		Правно и фактичко стање се разликују- на терену није пољопривредно земљиште-прилог Записник комисије за израду програма или Републичког пољопривредног инспектора	ШУМА
Поружница	НАД ЛЕВОМ РЕКОМ	146	3779	1,1185	пашњак	6	Правно и фактичко стање се разликују- на терену није пољопривредно земљиште-прилог Записник комисије за израду програма или Републичког пољопривредног инспектора	ШУМА
Поружница	НАД ЛЕВОМ РЕКОМ	146	3780	0,3688	ливада	5	Правно и фактичко стање се разликују- на терену није пољопривредно земљиште-прилог Записник комисије за израду програма или Републичког пољопривредног инспектора	ШУМА
Поружница	НАД ЛЕВОМ РЕКОМ	146	3790	0,2430	пашњак	6	Правно и фактичко стање се разликују- на терену није пољопривредно земљиште-прилог Записник комисије за израду програма или Републичког пољопривредног инспектора	ШУМА
Поружница	НАД ЛЕВОМ РЕКОМ	146	3792	0,2258	пашњак	6	Правно и фактичко стање се разликују- на терену није пољопривредно земљиште-прилог Записник комисије за израду програма или Републичког пољопривредног инспектора	ШУМА
Поружница	НАД ЛЕВОМ РЕКОМ	146	3793	0,6354	пашњак	6	Правно и фактичко стање се разликују- на терену није пољопривредно земљиште-прилог Записник комисије за израду програма или Републичког пољопривредног инспектора	ШУМА
Поружница	НАД ЛЕВОМ РЕКОМ	146	3795	0,2058	пашњак	5	Правно и фактичко стање се разликују- на терену није пољопривредно земљиште-прилог Записник комисије за израду програма или Републичког пољопривредног инспектора	ШУМА
Поружница	НАД ЛЕВОМ РЕКОМ	146	3796	0,1615	пашњак	5	Правно и фактичко стање се разликују- на терену није пољопривредно земљиште-прилог Записник комисије за израду програма или Републичког пољопривредног инспектора	ШУМА
Поружница	НАД ЛЕВОМ РЕКОМ	146	3797	0,2937	пашњак	5	Правно и фактичко стање се разликују- на терену није пољопривредно земљиште-прилог Записник комисије за израду програма или Републичког пољопривредног инспектора	ШУМА
Поружница	ПОЉАНА	146	3798	0,5097	пашњак	5	Правно и фактичко стање се разликују- на терену није пољопривредно земљиште-прилог Записник комисије за израду програма или Републичког пољопривредног инспектора	ШУМА
Укупно	Поружница			46,0836				

Раденковац	ШИРИНА	106	1040	0,1421	ливада	6	Правно и фактичко стање се разликују- на терену није пољопривредно земљиште-прилог Записник комисије за израду програма или Републичког пољопривредног инспектора	ШУМА
Раденковац	ШИРИНА	106	1053	0,0400	ливада	6	Правно и фактичко стање се разликују- на терену није пољопривредно земљиште-прилог Записник комисије за израду програма или Републичког пољопривредног инспектора	ШУМА
Раденковац	ШИРИНА	106	1066	0,0400	ливада	6	Правно и фактичко стање се разликују- на терену није пољопривредно земљиште-прилог Записник комисије за израду програма или Републичког пољопривредног инспектора	ШУМА
Раденковац	ШИРИНА	305	1075	0,0931	њива	7	Правно и фактичко стање се разликују- на терену није пољопривредно земљиште-прилог Записник комисије за израду програма или Републичког пољопривредног инспектора	КРШ
Раденковац	ШИРИНА	305	1095	0,0661	ливада	6	Правно и фактичко стање се разликују- на терену није пољопривредно земљиште-прилог Записник комисије за израду програма или Републичког пољопривредног инспектора	ШУМА
Раденковац	ШИРИНА	106	1112	0,0561	ливада	6	Правно и фактичко стање се разликују- на терену није пољопривредно земљиште-прилог Записник комисије за израду програма или Републичког пољопривредног инспектора	ШУМА
Раденковац	ШИРИНА	418	1127	0,0551	њива	7	Правно и фактичко стање се разликују- на терену није пољопривредно земљиште-прилог Записник комисије за израду програма или Републичког пољопривредног инспектора	ЗЕМЉИШТЕ УЗ ЗГРАДУ И ДРУГИ ОБЈЕКАТ
Раденковац	ШИРИНА	418	1127	0,0009	земљиште под зградом-објектом		Правно и фактичко стање се разликују- на терену није пољопривредно земљиште-прилог Записник комисије за израду програма или Републичког пољопривредног инспектора	ЗЕМЉИШТЕ УЗ ЗГРАДУ И ДРУГИ ОБЈЕКАТ
Раденковац	ШИРИНА	418	1144	0,0320	њива	7	Правно и фактичко стање се разликују- на терену није пољопривредно земљиште-прилог Записник комисије за израду програма или Републичког пољопривредног инспектора	ШУМА
Раденковац	ШИРИНА	235	1156	0,0265	њива	7	Правно и фактичко стање се разликују- на терену није пољопривредно земљиште-прилог Записник комисије за израду програма или Републичког пољопривредног инспектора	ШУМА
Раденковац	ШИРИНА	421	1197	0,0472	ливада	6	Правно и фактичко стање се разликују- на терену није пољопривредно земљиште-прилог Записник комисије за израду програма или Републичког пољопривредног инспектора	ШУМА

Раденковац	ШИРИНА	305	1198	0,1465	пашњак	6	Правно и фактичко стање се разликују- на терену није пољопривредно земљиште-прилог Записник комисије за израду програма или Републичког пољопривредног инспектора	ШУМА
Раденковац	ШИРИНА	353	1203	0,0373	њива	7	Правно и фактичко стање се разликују- на терену није пољопривредно земљиште-прилог Записник комисије за израду програма или Републичког пољопривредног инспектора	ШУМА
Раденковац	ШИРИНА	106	1205	0,0041	пашњак	7	Правно и фактичко стање се разликују- на терену није пољопривредно земљиште-прилог Записник комисије за израду програма или Републичког пољопривредног инспектора	ОСТАЛО ВЕШТАЧКИ СТВОРЕНО НЕПЛОДНО ЗЕМЉИШТЕ
Раденковац	ГОЛЕМИ ВРХ	106	1211	0,0039	њива	5	Правно и фактичко стање се разликују- на терену није пољопривредно земљиште-прилог Записник комисије за израду програма или Републичког пољопривредног инспектора	ШУМА
Раденковац	ГОЛЕМИ ВРХ	106	1212	0,0060	њива	6	Правно и фактичко стање се разликују- на терену није пољопривредно земљиште-прилог Записник комисије за израду програма или Републичког пољопривредног инспектора	ШУМА
Раденковац	СУВИ КЛАДЕНАЦ	106	122	0,0181	њива	7	Правно и фактичко стање се разликују- на терену није пољопривредно земљиште-прилог Записник комисије за израду програма или Републичког пољопривредног инспектора	ШУМА
Раденковац	ГОЛЕМИ ВРХ	106	1226	0,0330	воћњак	6	Правно и фактичко стање се разликују- на терену није пољопривредно земљиште-прилог Записник комисије за израду програма или Републичког пољопривредног инспектора	ШУМА
Раденковац	ГОЛЕМИ ВРХ	422	1243	0,0134	воћњак	6	Правно и фактичко стање се разликују- на терену није пољопривредно земљиште-прилог Записник комисије за израду програма или Републичког пољопривредног инспектора	ШУМА
Раденковац	ГОЛЕМИ ВРХ	418	1247	0,0075	њива	7	Правно и фактичко стање се разликују- на терену није пољопривредно земљиште-прилог Записник комисије за израду програма или Републичког пољопривредног инспектора	ШУМА
Раденковац	ГОЛЕМИ ВРХ	106	1328	0,0680	пашњак	6	Правно и фактичко стање се разликују- на терену није пољопривредно земљиште-прилог Записник комисије за израду програма или Републичког пољопривредног инспектора	ШУМА
Раденковац	СУВИ КЛАДЕНАЦ	395	133	0,1710	њива	8	Правно и фактичко стање се разликују- на терену није пољопривредно земљиште-прилог Записник комисије за израду програма или Републичког пољопривредног инспектора	ШУМА

Раденковац	ЈОВАНОВА КАПА	400	1365	0,0536	њива	7	Правно и фактичко стање се разликују- на терену није пољопривредно земљиште-прилог Записник комисије за израду програма или Републичког пољопривредног инспектора	ШУМА
Раденковац	СЕЛО	106	1396	0,0563	пашњак	6	Правно и фактичко стање се разликују- на терену није пољопривредно земљиште-прилог Записник комисије за израду програма или Републичког пољопривредног инспектора	ШУМА
Раденковац	СЕЛО	106	1397	0,0221	воћњак	5	Правно и фактичко стање се разликују- на терену није пољопривредно земљиште-прилог Записник комисије за израду програма или Републичког пољопривредног инспектора	ШУМА
Раденковац	СЕЛО	106	1404	0,0347	воћњак	5	Правно и фактичко стање се разликују- на терену није пољопривредно земљиште-прилог Записник комисије за израду програма или Републичког пољопривредног инспектора	ШУМА
Раденковац	СЕЛО БУЦАРКЕ	305	1419	0,0452	пашњак	6	Правно и фактичко стање се разликују- на терену није пољопривредно земљиште-прилог Записник комисије за израду програма или Републичког пољопривредног инспектора	ШУМА
Раденковац	СЕЛО БУЦАРКЕ	305	1433	0,0714	шума	6	Правно и фактичко стање се разликују- на терену није пољопривредно земљиште-прилог Записник комисије за израду програма или Републичког пољопривредног инспектора	Није пољопривредно земљиште_
Раденковац	СЕЛО БУЦАРКЕ	305	1433	0,0533	њива	7	Правно и фактичко стање се разликују- на терену није пољопривредно земљиште-прилог Записник комисије за израду програма или Републичког пољопривредног инспектора	Није пољопривредно земљиште_
Раденковац	СЕЛО	106	1447	0,1638	њива	7	Правно и фактичко стање се разликују- на терену није пољопривредно земљиште-прилог Записник комисије за израду програма или Републичког пољопривредног инспектора	ШУМА
Раденковац	ШИРИНА	402	1451	0,0535	пашњак	6	Правно и фактичко стање се разликују- на терену није пољопривредно земљиште-прилог Записник комисије за израду програма или Републичког пољопривредног инспектора	ШУМА
Раденковац	ШИРИНА	305	1452	0,1209	њива	8	Правно и фактичко стање се разликују- на терену није пољопривредно земљиште-прилог Записник комисије за израду програма или Републичког пољопривредног инспектора	ШУМА
Раденковац	ГОЛЕМИ ВРХ	106	1483	0,0669	њива	7	Правно и фактичко стање се разликују- на терену није пољопривредно земљиште-прилог Записник комисије за израду програма или Републичког пољопривредног инспектора	ШУМА

Раденковац	СЕЛО	305	1486	0,4478	њива	7	Правно и фактичко стање се разликују- на терену није пољопривредно земљиште-прилог Записник комисије за израду програма или Републичког пољопривредног инспектора	ШУМА
Раденковац	ГОЛЕМИ ВРХ	395	1524	0,2370	пашњак	6	Правно и фактичко стање се разликују- на терену није пољопривредно земљиште-прилог Записник комисије за израду програма или Републичког пољопривредног инспектора	ШУМА
Раденковац	ГОЛЕМИ ВРХ	305	1528	0,0760	пашњак	6	Правно и фактичко стање се разликују- на терену није пољопривредно земљиште-прилог Записник комисије за израду програма или Републичког пољопривредног инспектора	ШУМА
Раденковац	ГОЛЕМИ ВРХ	371	1531	0,0270	ливада	6	Правно и фактичко стање се разликују- на терену није пољопривредно земљиште-прилог Записник комисије за израду програма или Републичког пољопривредног инспектора	ШУМА
Раденковац	ГОЛЕМИ ВРХ	305	1532	0,2005	пашњак	6	Правно и фактичко стање се разликују- на терену није пољопривредно земљиште-прилог Записник комисије за израду програма или Републичког пољопривредног инспектора	ШУМА
Раденковац	ГОЛЕМИ ВРХ	106	1561	0,1065	њива	8	Правно и фактичко стање се разликују- на терену није пољопривредно земљиште-прилог Записник комисије за израду програма или Републичког пољопривредног инспектора	ШУМА
Раденковац	ГОЛЕМИ ВРХ	428	1597	0,0490	њива	6	Правно и фактичко стање се разликују- на терену није пољопривредно земљиште-прилог Записник комисије за израду програма или Републичког пољопривредног инспектора	ШУМА
Раденковац	ГОЛЕМИ ВРХ	389	1613/1	0,0085	њива	7	Правно и фактичко стање се разликују- на терену није пољопривредно земљиште-прилог Записник комисије за израду програма или Републичког пољопривредног инспектора	ШУМА
Раденковац	ГОЛЕМИ ВРХ	395	1643	0,1150	њива	7	Правно и фактичко стање се разликују- на терену није пољопривредно земљиште-прилог Записник комисије за израду програма или Републичког пољопривредног инспектора	ШУМА
Раденковац	ГОЛЕМИ ВРХ	106	1653	0,0710	њива	7	Правно и фактичко стање се разликују- на терену није пољопривредно земљиште-прилог Записник комисије за израду програма или Републичког пољопривредног инспектора	ШУМА
Раденковац	ШИРИНА	416	1660	0,1027	ливада	6	Правно и фактичко стање се разликују- на терену није пољопривредно земљиште-прилог Записник комисије за израду програма или Републичког пољопривредног инспектора	ШУМА

Раденковац	ШИРИНА	305	1673	0,0961	њива	6	Правно и фактичко стање се разликују- на терену није пољопривредно земљиште-прилог Записник комисије за израду програма или Републичког пољопривредног инспектора	ШУМА
Раденковац	ШИРИНА	395	1674	0,2322	ливада	6	Правно и фактичко стање се разликују- на терену није пољопривредно земљиште-прилог Записник комисије за израду програма или Републичког пољопривредног инспектора	ШУМА
Раденковац	СУВИ КЛАДЕНАЦ	106	170	0,2088	ливада	6	Правно и фактичко стање се разликују- на терену није пољопривредно земљиште-прилог Записник комисије за израду програма или Републичког пољопривредног инспектора	ШУМА
Раденковац	СУВИ КЛАДЕНАЦ	156	172	0,0668	ливада	6	Правно и фактичко стање се разликују- на терену није пољопривредно земљиште-прилог Записник комисије за израду програма или Републичког пољопривредног инспектора	ШУМА
Раденковац	ШИРИНА	305	1729	1,7344	шума	6	Ни правно ни фактички није пољопривредно земљиште	Није пољопривредно земљиште
Раденковац	ШИРИНА	305	1729	0,0204	земљиште под зградом-објектом		Ни правно ни фактички није пољопривредно земљиште	Није пољопривредно земљиште
Раденковац	РЕДАК	305	1741	0,0876	пашњак	6	Правно и фактичко стање се разликују- на терену није пољопривредно земљиште-прилог Записник комисије за израду програма или Републичког пољопривредног инспектора	ШУМА
Раденковац	РЕДАК ВРТАЦА	416	1744	0,0844	њива	7	Правно и фактичко стање се разликују- на терену није пољопривредно земљиште-прилог Записник комисије за израду програма или Републичког пољопривредног инспектора	ШУМА
Раденковац	РЕДАК ЈАВОР	305	1754	0,1101	пашњак	6	Правно и фактичко стање се разликују- на терену није пољопривредно земљиште-прилог Записник комисије за израду програма или Републичког пољопривредног инспектора	ШУМА
Раденковац	ГОЛЕМИ ВРХ	305	1780	0,0875	пашњак	6	Правно и фактичко стање се разликују- на терену није пољопривредно земљиште-прилог Записник комисије за израду програма или Републичког пољопривредног инспектора	ШУМА
Раденковац	ГОЛЕМИ ВРХ	353	1781	0,1584	пашњак	6	Правно и фактичко стање се разликују- на терену није пољопривредно земљиште-прилог Записник комисије за израду програма или Републичког пољопривредног инспектора	ШУМА

Раденковац	ГОЛЕМИ ВРХ	106	1782	0,2880	пашњак	6	Правно и фактичко стање се разликују- на терену није пољопривредно земљиште-прилог Записник комисије за израду програма или Републичког пољопривредног инспектора	ШУМА
Раденковац	ГОЛЕМИ ВРХ	402	1783	0,2665	пашњак	6	Правно и фактичко стање се разликују- на терену није пољопривредно земљиште-прилог Записник комисије за израду програма или Републичког пољопривредног инспектора	ШУМА
Раденковац	ГОЛЕМИ ВРХ	305	1785	0,4380	њива	8	Правно и фактичко стање се разликују- на терену није пољопривредно земљиште-прилог Записник комисије за израду програма или Републичког пољопривредног инспектора	ШУМА
Раденковац	ГОЛЕМИ ВРХ	106	1786	0,2300	њива	8	Правно и фактичко стање се разликују- на терену није пољопривредно земљиште-прилог Записник комисије за израду програма или Републичког пољопривредног инспектора	ШУМА
Раденковац	ГОЛЕМИ ВРХ	305	1787	0,2825	њива	8	Правно и фактичко стање се разликују- на терену није пољопривредно земљиште-прилог Записник комисије за израду програма или Републичког пољопривредног инспектора	ШУМА
Раденковац	ГОЛЕМИ ВРХ	416	1815	0,0859	ливада	6	Правно и фактичко стање се разликују- на терену није пољопривредно земљиште-прилог Записник комисије за израду програма или Републичког пољопривредног инспектора	ШУМА
Раденковац	ГОЛЕМИ ВРХ	133	1816	0,0228	пашњак	7	Правно и фактичко стање се разликују- на терену није пољопривредно земљиште-прилог Записник комисије за израду програма или Републичког пољопривредног инспектора	ШУМА
Раденковац	ГОЛЕМИ ВРХ	305	1819	0,0420	њива	8	Правно и фактичко стање се разликују- на терену није пољопривредно земљиште-прилог Записник комисије за израду програма или Републичког пољопривредног инспектора	ШУМА
Раденковац	ГОЛЕМИ ВРХ	398	1825	0,0354	пашњак	6	Правно и фактичко стање се разликују- на терену није пољопривредно земљиште-прилог Записник комисије за израду програма или Републичког пољопривредног инспектора	ШУМА
Раденковац	ГОЛЕМИ ВРХ	305	1833	0,0901	пашњак	6	Правно и фактичко стање се разликују- на терену није пољопривредно земљиште-прилог Записник комисије за израду програма или Републичког пољопривредног инспектора	ШУМА
Раденковац	ГОЛЕМИ ВРХ	395	1835	0,1082	пашњак	7	Правно и фактичко стање се разликују- на терену није пољопривредно земљиште-прилог Записник комисије за израду програма или Републичког пољопривредног инспектора	ШУМА

Раденковац	ГОЛЕМИ ВРХ	356	1873	0,0467	пашњак	8	Правно и фактичко стање се разликују- на терену није пољопривредно земљиште-прилог Записник комисије за израду програма или Републичког пољопривредног инспектора	ШУМА
Раденковац	ГОЛЕМИ ВРХ	399	1877	0,1102	пашњак	8	Правно и фактичко стање се разликују- на терену није пољопривредно земљиште-прилог Записник комисије за израду програма или Републичког пољопривредног инспектора	ШУМА
Раденковац	ГОЛЕМИ ВРХ	395	1878	0,0472	пашњак	8	Правно и фактичко стање се разликују- на терену није пољопривредно земљиште-прилог Записник комисије за израду програма или Републичког пољопривредног инспектора	ШУМА
Раденковац	ГОЛЕМИ ВРХ	106	1885	0,0280	пашњак	8	Правно и фактичко стање се разликују- на терену није пољопривредно земљиште-прилог Записник комисије за израду програма или Републичког пољопривредног инспектора	ШУМА
Раденковац	ГОЛЕМИ ВРХ	305	1887	0,1602	пашњак	8	Правно и фактичко стање се разликују- на терену није пољопривредно земљиште-прилог Записник комисије за израду програма или Републичког пољопривредног инспектора	ШУМА
Раденковац	ГОЛЕМИ ВРХ	106	1888	0,1563	пашњак	7	Правно и фактичко стање се разликују- на терену није пољопривредно земљиште-прилог Записник комисије за израду програма или Републичког пољопривредног инспектора	ШУМА
Раденковац	ГОЛЕМИ ВРХ	395	1890	0,0962	пашњак	8	Правно и фактичко стање се разликују- на терену није пољопривредно земљиште-прилог Записник комисије за израду програма или Републичког пољопривредног инспектора	ШУМА
Раденковац	ГОЛЕМИ ВРХ	305	1896	0,1323	пашњак	8	Правно и фактичко стање се разликују- на терену није пољопривредно земљиште-прилог Записник комисије за израду програма или Републичког пољопривредног инспектора	ШУМА
Раденковац	ГОЛЕМИ ВРХ	106	1897	0,2224	пашњак	8	Правно и фактичко стање се разликују- на терену није пољопривредно земљиште-прилог Записник комисије за израду програма или Републичког пољопривредног инспектора	ШУМА
Раденковац	ГОЛЕМИ ВРХ	305	1898	0,1559	пашњак	7	Правно и фактичко стање се разликују- на терену није пољопривредно земљиште-прилог Записник комисије за израду програма или Републичког пољопривредног инспектора	ШУМА
Раденковац	ЈОВАНОВА КАПА	371	190	0,0291	ливада	6	Правно и фактичко стање се разликују- на терену није пољопривредно земљиште-прилог Записник комисије за израду програма или Републичког пољопривредног инспектора	Није пољопривредно земљиште_

Раденковац	ЈОВАНОВА КАПА	371	190	0,0382	шума	6	Правно и фактичко стање се разликују- на терену није пољопривредно земљиште-прилог Записник комисије за израду програма или Републичког пољопривредног инспектора	Није пољопривредно земљиште_
Раденковац	ГОЛЕМИ ВРХ	305	1900	0,1262	пашњак	7	Правно и фактичко стање се разликују- на терену није пољопривредно земљиште-прилог Записник комисије за израду програма или Републичког пољопривредног инспектора	ШУМА
Раденковац	ЈОВАНОВА КАПА	371	191	0,0281	шума	6	Правно и фактичко стање се разликују- на терену није пољопривредно земљиште-прилог Записник комисије за израду програма или Републичког пољопривредног инспектора	Није пољопривредно земљиште_
Раденковац	ЈОВАНОВА КАПА	371	191	0,0632	пашњак	7	Правно и фактичко стање се разликују- на терену није пољопривредно земљиште-прилог Записник комисије за израду програма или Републичког пољопривредног инспектора	Није пољопривредно земљиште_
Раденковац	ГОЛЕМИ ВРХ	305	1935	0,3335	њива	8	Правно и фактичко стање се разликују- на терену није пољопривредно земљиште-прилог Записник комисије за израду програма или Републичког пољопривредног инспектора	ШУМА
Раденковац	ГОЛЕМИ ВРХ	106	1940	0,1306	пашњак	8	Правно и фактичко стање се разликују- на терену није пољопривредно земљиште-прилог Записник комисије за израду програма или Републичког пољопривредног инспектора	ШУМА
Раденковац	ГОЛЕМИ ВРХ	305	1949	0,1677	пашњак	7	Правно и фактичко стање се разликују- на терену није пољопривредно земљиште-прилог Записник комисије за израду програма или Републичког пољопривредног инспектора	ШУМА
Раденковац	ГОЛЕМИ ВРХ	106	1967	0,0050	земљиште под зградом-објектом		Правно и фактичко стање се разликују- на терену није пољопривредно земљиште-прилог Записник комисије за израду програма или Републичког пољопривредног инспектора	ЗЕМЉИШТЕ УЗ ЗГРАДУ И ДРУГИ ОБЈЕКАТ
Раденковац	ГОЛЕМИ ВРХ	106	1967	0,2521	пашњак	6	Правно и фактичко стање се разликују- на терену није пољопривредно земљиште-прилог Записник комисије за израду програма или Републичког пољопривредног инспектора	ЗЕМЉИШТЕ УЗ ЗГРАДУ И ДРУГИ ОБЈЕКАТ
Раденковац	ГОЛЕМИ ВРХ	398	1977	0,1938	пашњак	7	Правно и фактичко стање се разликују- на терену није пољопривредно земљиште-прилог Записник комисије за израду програма или Републичког пољопривредног инспектора	ШУМА
Раденковац	ГОЛЕМИ ВРХ	305	1978	0,2276	пашњак	6	Правно и фактичко стање се разликују- на терену није пољопривредно земљиште-прилог Записник комисије за израду програма или Републичког пољопривредног инспектора	ШУМА

Раденковац	ГОЛЕМИ ВРХ	106	1987	0,0941	пашњак	6	Правно и фактичко стање се разликују- на терену није пољопривредно земљиште-прилог Записник комисије за израду програма или Републичког пољопривредног инспектора	ШУМА
Раденковац	ГОЛЕМИ ВРХ	106	1988	0,0420	пашњак	8	Правно и фактичко стање се разликују- на терену није пољопривредно земљиште-прилог Записник комисије за израду програма или Републичког пољопривредног инспектора	ШУМА
Раденковац	ГОЛЕМИ ВРХ	305	1990	0,1586	њива	6	Правно и фактичко стање се разликују- на терену није пољопривредно земљиште-прилог Записник комисије за израду програма или Републичког пољопривредног инспектора	ШУМА
Раденковац	ГОЛЕМИ ВРХ	305	1993	0,0460	њива	7	Правно и фактичко стање се разликују- на терену није пољопривредно земљиште-прилог Записник комисије за израду програма или Републичког пољопривредног инспектора	ШУМА
Раденковац	ГОЛЕМИ ВРХ	305	2001/2	0,4469	пашњак	6	Правно и фактичко стање се разликују- на терену није пољопривредно земљиште-прилог Записник комисије за израду програма или Републичког пољопривредног инспектора	ШУМА
Раденковац	ГОЛЕМИ ВРХ	395	2002	0,3130	њива	7	Правно и фактичко стање се разликују- на терену није пољопривредно земљиште-прилог Записник комисије за израду програма или Републичког пољопривредног инспектора	ШУМА
Раденковац	ГОЛЕМИ ВРХ	305	2003	0,0671	њива	7	Правно и фактичко стање се разликују- на терену није пољопривредно земљиште-прилог Записник комисије за израду програма или Републичког пољопривредног инспектора	ШУМА
Раденковац	ГОЛЕМИ ВРХ	305	2007	0,1732	пашњак	7	Правно и фактичко стање се разликују- на терену није пољопривредно земљиште-прилог Записник комисије за израду програма или Републичког пољопривредног инспектора	ШУМА
Раденковац	ГОЛЕМИ ВРХ	375	2008	0,0907	пашњак	6	Правно и фактичко стање се разликују- на терену није пољопривредно земљиште-прилог Записник комисије за израду програма или Републичког пољопривредног инспектора	ШУМА
Раденковац	ГОЛЕМИ ВРХ	305	2009	0,3084	њива	7	Правно и фактичко стање се разликују- на терену није пољопривредно земљиште-прилог Записник комисије за израду програма или Републичког пољопривредног инспектора	ШУМА
Раденковац	ГОЛЕМИ ВРХ	305	2010	0,1000	њива	7	Правно и фактичко стање се разликују- на терену није пољопривредно земљиште-прилог Записник комисије за израду програма или Републичког пољопривредног инспектора	ШУМА

Раденковац	ГОЛЕМИ ВРХ	305	2010	0,0242	пашњак	6	Правно и фактичко стање се разликују- на терену није пољопривредно земљиште-прилог Записник комисије за израду програма или Републичког пољопривредног инспектора	ШУМА
Раденковац	ГОЛЕМИ ВРХ	416	2011	0,1081	пашњак	7	Правно и фактичко стање се разликују- на терену није пољопривредно земљиште-прилог Записник комисије за израду програма или Републичког пољопривредног инспектора	ШУМА
Раденковац	ГОЛЕМИ ВРХ	305	2012	0,2023	њива	7	Правно и фактичко стање се разликују- на терену није пољопривредно земљиште-прилог Записник комисије за израду програма или Републичког пољопривредног инспектора	ШУМА
Раденковац	ГОЛЕМИ ВРХ	305	2015	0,3568	пашњак	6	Правно и фактичко стање се разликују- на терену није пољопривредно земљиште-прилог Записник комисије за израду програма или Републичког пољопривредног инспектора	ШУМА
Раденковац	ГОЛЕМИ ВРХ	305	2016	0,0626	њива	7	Правно и фактичко стање се разликују- на терену није пољопривредно земљиште-прилог Записник комисије за израду програма или Републичког пољопривредног инспектора	ШУМА
Раденковац	ГОЛЕМИ ВРХ	305	2018	1,0570	пашњак	7	Правно и фактичко стање се разликују- на терену није пољопривредно земљиште-прилог Записник комисије за израду програма или Републичког пољопривредног инспектора	ШУМА
Раденковац	ЈОВАНОВА КАПА	106	203	0,1179	ливада	6	Правно и фактичко стање се разликују- на терену није пољопривредно земљиште-прилог Записник комисије за израду програма или Републичког пољопривредног инспектора	ШУМА
Раденковац	ГОЛЕМИ ВРХ	106	2040	0,0350	пашњак	8	Правно и фактичко стање се разликују- на терену није пољопривредно земљиште-прилог Записник комисије за израду програма или Републичког пољопривредног инспектора	ШУМА
Раденковац	ЈОВАНОВА КАПА	106	205	0,0799	ливада	6	Правно и фактичко стање се разликују- на терену није пољопривредно земљиште-прилог Записник комисије за израду програма или Републичког пољопривредног инспектора	ШУМА
Раденковац	СЕЛО БУЦАРКЕ	107	2062	0,0563	ливада	5	Правно и фактичко стање се разликују- на терену није пољопривредно земљиште-прилог Записник комисије за израду програма или Републичког пољопривредног инспектора	ШУМА
Раденковац	СЕЛО	400	2100	0,0061	ливада	5	Правно и фактичко стање се разликују- на терену није пољопривредно земљиште-прилог Записник комисије за израду програма или Републичког пољопривредног инспектора	ШУМА

Раденковац	СЕЛО	400	2127	0,0899	пашњак	6	Правно и фактичко стање се разликују- на терену није пољопривредно земљиште-прилог Записник комисије за израду програма или Републичког пољопривредног инспектора	ШУМА
Раденковац	СЕЛО	401	2128	0,0177	земљиште уз зграду - објекат		Правно и фактичко стање се разликују- на терену није пољопривредно земљиште-прилог Записник комисије за израду програма или Републичког пољопривредног инспектора	Није пољопривредно земљиште_
Раденковац	СЕЛО	401	2128	0,0178	воћњак	6	Правно и фактичко стање се разликују- на терену није пољопривредно земљиште-прилог Записник комисије за израду програма или Републичког пољопривредног инспектора	Није пољопривредно земљиште_
Раденковац	СЕЛО	401	2128	0,0010	земљиште под зградом-објектом		Правно и фактичко стање се разликују- на терену није пољопривредно земљиште-прилог Записник комисије за израду програма или Републичког пољопривредног инспектора	Није пољопривредно земљиште_
Раденковац	СЕЛО	401	2128	0,0007	земљиште под зградом-објектом		Правно и фактичко стање се разликују- на терену није пољопривредно земљиште-прилог Записник комисије за израду програма или Републичког пољопривредног инспектора	Није пољопривредно земљиште_
Раденковац	СЕЛО	401	2128	0,0019	земљиште под зградом-објектом		Правно и фактичко стање се разликују- на терену није пољопривредно земљиште-прилог Записник комисије за израду програма или Републичког пољопривредног инспектора	Није пољопривредно земљиште_
Раденковац	СЕЛО	353	2134	0,0446	њива	6	Правно и фактичко стање се разликују- на терену није пољопривредно земљиште-прилог Записник комисије за израду програма или Републичког пољопривредног инспектора	ШУМА
Раденковац	СЕЛО	106	2145	0,0863	воћњак	5	Правно и фактичко стање се разликују- на терену није пољопривредно земљиште-прилог Записник комисије за израду програма или Републичког пољопривредног инспектора	ЗЕМЉИШТЕ УЗ ЗГРАДУ И ДРУГИ ОБЈЕКАТ
Раденковац	СЕЛО	106	2146	0,1606	воћњак	6	Правно и фактичко стање се разликују- на терену није пољопривредно земљиште-прилог Записник комисије за израду програма или Републичког пољопривредног инспектора	ШУМА
Раденковац	СЕЛО	106	2148	0,1064	воћњак	6	Правно и фактичко стање се разликују- на терену није пољопривредно земљиште-прилог Записник комисије за израду програма или Републичког пољопривредног инспектора	ШУМА
Раденковац	СЕЛО	305	2149	0,0472	воћњак	6	Правно и фактичко стање се разликују- на терену није пољопривредно земљиште-прилог Записник комисије за израду програма или Републичког пољопривредног инспектора	ШУМА

Раденковац	СЕЛО	106	2151	0,0311	пашњак	6	Правно и фактичко стање се разликују- на терену није пољопривредно земљиште-прилог Записник комисије за израду програма или Републичког пољопривредног инспектора	ШУМА
Раденковац	ЈОВАНОВА КАПА	106	2181	0,0954	њива	8	Правно и фактичко стање се разликују- на терену није пољопривредно земљиште-прилог Записник комисије за израду програма или Републичког пољопривредног инспектора	ШУМА
Раденковац	ЈОВАНОВА КАПА	156	2184	0,0497	њива	8	Правно и фактичко стање се разликују- на терену није пољопривредно земљиште-прилог Записник комисије за израду програма или Републичког пољопривредног инспектора	ШУМА
Раденковац	ЈОВАНОВА КАПА	305	2185	0,2762	њива	6	Правно и фактичко стање се разликују- на терену није пољопривредно земљиште-прилог Записник комисије за израду програма или Републичког пољопривредног инспектора	ШУМА
Раденковац	ЈОВАНОВА КАПА	353	219	0,0456	пашњак	7	Правно и фактичко стање се разликују- на терену није пољопривредно земљиште-прилог Записник комисије за израду програма или Републичког пољопривредног инспектора	ШУМА
Раденковац	ВАКЛИНОВ ВРХ	371	22	0,0391	ливада	6	Правно и фактичко стање се разликују- на терену није пољопривредно земљиште-прилог Записник комисије за израду програма или Републичког пољопривредног инспектора	ШУМА
Раденковац	ЈОВАНОВА КАПА	305	2209	0,2133	њива	6	Правно и фактичко стање се разликују- на терену није пољопривредно земљиште-прилог Записник комисије за израду програма или Републичког пољопривредног инспектора	ШУМА
Раденковац	ЈОВАНОВА КАПА	106	2212	0,1122	пашњак	6	Правно и фактичко стање се разликују- на терену није пољопривредно земљиште-прилог Записник комисије за израду програма или Републичког пољопривредног инспектора	ШУМА
Раденковац	ЈОВАНОВА КАПА	106	2214	0,0340	пашњак	6	Правно и фактичко стање се разликују- на терену није пољопривредно земљиште-прилог Записник комисије за израду програма или Републичког пољопривредног инспектора	ШУМА
Раденковац	СЕЛО	371	2225	0,0178	воћњак	5	Правно и фактичко стање се разликују- на терену није пољопривредно земљиште-прилог Записник комисије за израду програма или Републичког пољопривредног инспектора	ШУМА
Раденковац	СЕЛО	327	2226	0,0296	пашњак	6	Правно и фактичко стање се разликују- на терену није пољопривредно земљиште-прилог Записник комисије за израду програма или Републичког пољопривредног инспектора	ШУМА

Раденковац	СЕЛО РАВНИШТЕ	433	2239	0,0401	ливада	6	Правно и фактичко стање се разликују- на терену није пољопривредно земљиште-прилог Записник комисије за израду програма или Републичког пољопривредног инспектора	ШУМА
Раденковац	СЕЛО РАВНИШТЕ	433	2249	0,0211	воћњак	5	Правно и фактичко стање се разликују- на терену није пољопривредно земљиште-прилог Записник комисије за израду програма или Републичког пољопривредног инспектора	ЗЕМЉИШТЕ УЗ ЗГРАДУ И ДРУГИ ОБЈЕКАТ
Раденковац	СЕЛО	389	2251	0,0616	ливада	6	Правно и фактичко стање се разликују- на терену није пољопривредно земљиште-прилог Записник комисије за израду програма или Републичког пољопривредног инспектора	ШУМА
Раденковац	СЕЛО	371	2252	0,0591	воћњак	5	Правно и фактичко стање се разликују- на терену није пољопривредно земљиште-прилог Записник комисије за израду програма или Републичког пољопривредног инспектора	ШУМА
Раденковац	СЕЛО РУДИНА	305	2300	0,0024	земљиште под зградом-објектом		Правно и фактичко стање се разликују- на терену није пољопривредно земљиште-прилог Записник комисије за израду програма или Републичког пољопривредног инспектора	ЗЕМЉИШТЕ ПОД ЗГРАДОМ И ДРУГИМ ОБЈЕКТОМ
Раденковац	СЕЛО РУДИНА	305	2300	0,0881	ливада	5	Правно и фактичко стање се разликују- на терену није пољопривредно земљиште-прилог Записник комисије за израду програма или Републичког пољопривредног инспектора	ЗЕМЉИШТЕ ПОД ЗГРАДОМ И ДРУГИМ ОБЈЕКТОМ
Раденковац	СЕЛО РУДИНА	434	2302	0,0012	земљиште под зградом-објектом		Правно и фактичко стање се разликују- на терену није пољопривредно земљиште-прилог Записник комисије за израду програма или Републичког пољопривредног инспектора	ЗЕМЉИШТЕ УЗ ЗГРАДУ И ДРУГИ ОБЈЕКАТ
Раденковац	СЕЛО РУДИНА	434	2302	0,0313	ливада	5	Правно и фактичко стање се разликују- на терену није пољопривредно земљиште-прилог Записник комисије за израду програма или Републичког пољопривредног инспектора	ЗЕМЉИШТЕ УЗ ЗГРАДУ И ДРУГИ ОБЈЕКАТ
Раденковац	СЕЛО РУДИНА	502	2305	0,0024	земљиште под зградом-објектом		Правно и фактичко стање се разликују- на терену није пољопривредно земљиште-прилог Записник комисије за израду програма или Републичког пољопривредног инспектора	ЗЕМЉИШТЕ УЗ ЗГРАДУ И ДРУГИ ОБЈЕКАТ
Раденковац	СЕЛО РУДИНА	502	2305	0,9341	пашњак	7	Правно и фактичко стање се разликују- на терену није пољопривредно земљиште-прилог Записник комисије за израду програма или Републичког пољопривредног инспектора	ЗЕМЉИШТЕ УЗ ЗГРАДУ И ДРУГИ ОБЈЕКАТ
Раденковац	СЕЛО РУДИНА	106	2352	0,0025	пашњак	8	Правно и фактичко стање се разликују- на терену није пољопривредно земљиште-прилог Записник комисије за израду програма или Републичког пољопривредног инспектора	ШУМА

Раденковац	ВАКЛИНОВ ВРХ	106	2399	0,0035	земљиште под зградом-објектом		Правно и фактичко стање се разликују- на терену није пољопривредно земљиште-прилог Записник комисије за израду програма или Републичког пољопривредног инспектора	ЗЕМЉИШТЕ УЗ ЗГРАДУ И ДРУГИ ОБЈЕКАТ
Раденковац	ВАКЛИНОВ ВРХ	106	2399	0,0553	ливада	6	Правно и фактичко стање се разликују- на терену није пољопривредно земљиште-прилог Записник комисије за израду програма или Републичког пољопривредног инспектора	ЗЕМЉИШТЕ УЗ ЗГРАДУ И ДРУГИ ОБЈЕКАТ
Раденковац	ВАКЛИНОВ ВРХ	106	2399	0,0055	земљиште под зградом-објектом		Правно и фактичко стање се разликују- на терену није пољопривредно земљиште-прилог Записник комисије за израду програма или Републичког пољопривредног инспектора	ЗЕМЉИШТЕ УЗ ЗГРАДУ И ДРУГИ ОБЈЕКАТ
Раденковац	ВАКЛИНОВ ВРХ	371	2417	0,0216	њива	7	Правно и фактичко стање се разликују- на терену није пољопривредно земљиште-прилог Записник комисије за израду програма или Републичког пољопривредног инспектора	ШУМА
Раденковац	ВАКЛИНОВ ВРХ	106	2420	0,0583	њива	7	Правно и фактичко стање се разликују- на терену није пољопривредно земљиште-прилог Записник комисије за израду програма или Републичког пољопривредног инспектора	ШУМА
Раденковац	ЈОВАНОВА КАПА	106	247	0,1722	ливада	6	Правно и фактичко стање се разликују- на терену није пољопривредно земљиште-прилог Записник комисије за израду програма или Републичког пољопривредног инспектора	ШУМА
Раденковац	ПРАГОВИ	106	2475	0,0411	пашњак	6	Правно и фактичко стање се разликују- на терену није пољопривредно земљиште-прилог Записник комисије за израду програма или Републичког пољопривредног инспектора	ШУМА
Раденковац	ПРАГОВИ	106	2485	0,0301	њива	6	Правно и фактичко стање се разликују- на терену није пољопривредно земљиште-прилог Записник комисије за израду програма или Републичког пољопривредног инспектора	ШУМА
Раденковац	ЈОВАНОВА КАПА	156	249	0,0596	ливада	6	Правно и фактичко стање се разликују- на терену није пољопривредно земљиште-прилог Записник комисије за израду програма или Републичког пољопривредног инспектора	ШУМА
Раденковац	ПРАГОВИ БУКВА	106	2513	0,0345	њива	7	Правно и фактичко стање се разликују- на терену није пољопривредно земљиште-прилог Записник комисије за израду програма или Републичког пољопривредног инспектора	ШУМА
Раденковац	ПРАГОВИ	371	2536	0,0621	њива	6	Правно и фактичко стање се разликују- на терену није пољопривредно земљиште-прилог Записник комисије за израду програма или Републичког пољопривредног инспектора	Није пољопривредно земљиште_

Раденковац	ПРАГОВИ	371	2536	0,0381	шума	6	Правно и фактичко стање се разликују- на терену није пољопривредно земљиште-прилог Записник комисије за израду програма или Републичког пољопривредног инспектора	Није пољопривредно земљиште_
Раденковац	ПРАГОВИ ВИРОВИ	371	2537	0,0271	њива	6	Правно и фактичко стање се разликују- на терену није пољопривредно земљиште-прилог Записник комисије за израду програма или Републичког пољопривредног инспектора	Није пољопривредно земљиште_
Раденковац	ПРАГОВИ ВИРОВИ	371	2537	0,0351	шума	6	Правно и фактичко стање се разликују- на терену није пољопривредно земљиште-прилог Записник комисије за израду програма или Републичког пољопривредног инспектора	Није пољопривредно земљиште_
Раденковац	ПРАГОВИ	106	2562	0,0583	ливада	6	Правно и фактичко стање се разликују- на терену није пољопривредно земљиште-прилог Записник комисије за израду програма или Републичког пољопривредног инспектора	ШУМА
Раденковац	ПРАГОВИ	106	2596	0,1598	ливада	5	Правно и фактичко стање се разликују- на терену није пољопривредно земљиште-прилог Записник комисије за израду програма или Републичког пољопривредног инспектора	ШУМА
Раденковац	ПРАГОВИ БУКВА	106	2611	0,1236	њива	6	Правно и фактичко стање се разликују- на терену није пољопривредно земљиште-прилог Записник комисије за израду програма или Републичког пољопривредног инспектора	ШУМА
Раденковац	ПРАГОВИ	106	2612	0,0362	ливада	5	Правно и фактичко стање се разликују- на терену није пољопривредно земљиште-прилог Записник комисије за израду програма или Републичког пољопривредног инспектора	ШУМА
Раденковац	ПРАГОВИ	371	2687	0,0343	њива	6	Правно и фактичко стање се разликују- на терену није пољопривредно земљиште-прилог Записник комисије за израду програма или Републичког пољопривредног инспектора	ШУМА
Раденковац	ПРАГОВИ	305	2694/3	0,0221	ливада	4	Правно и фактичко стање се разликују- на терену није пољопривредно земљиште-прилог Записник комисије за израду програма или Републичког пољопривредног инспектора	ШУМА
Раденковац	ПРАГОВИ	106	2718	0,2012	ливада	5	Правно и фактичко стање се разликују- на терену није пољопривредно земљиште-прилог Записник комисије за израду програма или Републичког пољопривредног инспектора	ШУМА
Раденковац	ПРАГОВИ	353	2731	0,1259	њива	7	Правно и фактичко стање се разликују- на терену није пољопривредно земљиште-прилог Записник комисије за израду програма или Републичког пољопривредног инспектора	ШУМА

Раденковац	ПРАГОВИ	106	2743	0,0432	њива	6	Правно и фактичко стање се разликују- на терену није пољопривредно земљиште-прилог Записник комисије за израду програма или Републичког пољопривредног инспектора	ШУМА
Раденковац	ПРАГОВИ РЕКА	444	2802	0,1000	њива	5	Правно и фактичко стање се разликују- на терену није пољопривредно земљиште-прилог Записник комисије за израду програма или Републичког пољопривредног инспектора	ШУМА
Раденковац	ПРАГОВИ	305	2803/1	0,1522	ливада	4	Правно и фактичко стање се разликују- на терену није пољопривредно земљиште-прилог Записник комисије за израду програма или Републичког пољопривредног инспектора	ШУМА
Раденковац	ПРАГОВИ	235	2834	0,0626	ливада	4	Правно и фактичко стање се разликују- на терену није пољопривредно земљиште-прилог Записник комисије за израду програма или Републичког пољопривредног инспектора	ШУМА
Раденковац	ПРАГОВИ	208	2859	0,0121	њива	6	Правно и фактичко стање се разликују- на терену није пољопривредно земљиште-прилог Записник комисије за израду програма или Републичког пољопривредног инспектора	ОСТАЛО ВЕШТАЧКИ СТВОРЕНО НЕПЛОДНО ЗЕМЉИШТЕ
Раденковац	РУДИНА	106	2913	0,0141	пашњак	6	Правно и фактичко стање се разликују- на терену није пољопривредно земљиште-прилог Записник комисије за израду програма или Републичког пољопривредног инспектора	ШУМА
Раденковац	РУДИНА	106	2926	0,1652	пашњак	6	Правно и фактичко стање се разликују- на терену није пољопривредно земљиште-прилог Записник комисије за израду програма или Републичког пољопривредног инспектора	ШУМА
Раденковац	РУДИНА	488	2936	0,0001	земљиште под зградом-објектом		Правно и фактичко стање се разликују- на терену није пољопривредно земљиште-прилог Записник комисије за израду програма или Републичког пољопривредног инспектора	ЗЕМЉИШТЕ УЗ ЗГРАДУ И ДРУГИ ОБЈЕКАТ
Раденковац	РУДИНА	488	2936	0,0049	пашњак	6	Правно и фактичко стање се разликују- на терену није пољопривредно земљиште-прилог Записник комисије за израду програма или Републичког пољопривредног инспектора	ЗЕМЉИШТЕ УЗ ЗГРАДУ И ДРУГИ ОБЈЕКАТ
Раденковац	РУДИНА	67	2949	0,0136	њива	6	Правно и фактичко стање се разликују- на терену није пољопривредно земљиште-прилог Записник комисије за израду програма или Републичког пољопривредног инспектора	ШУМА
Раденковац	РУДИНА	67	2950	0,0009	земљиште под зградом-објектом		Правно и фактичко стање се разликују- на терену није пољопривредно земљиште-прилог Записник комисије за израду програма или Републичког пољопривредног инспектора	ЗЕМЉИШТЕ ПОД ЗГРАДОМ И ДРУГИМ ОБЈЕКТОМ

Раденковац	РУДИНА	67	2950	0,1542	пашњак	5	Правно и фактичко стање се разликују- на терену није пољопривредно земљиште-прилог Записник комисије за израду програма или Републичког пољопривредног инспектора	ЗЕМЉИШТЕ ПОД ЗГРАДОМ И ДРУГИМ ОБЈЕКТОМ
Раденковац	РУДИНА	145	2954	0,0096	воћњак	5	Правно и фактичко стање се разликују- на терену није пољопривредно земљиште-прилог Записник комисије за израду програма или Републичког пољопривредног инспектора	ШУМА
Раденковац	РУДИНА	145	2954	0,0319	ливада	5	Правно и фактичко стање се разликују- на терену није пољопривредно земљиште-прилог Записник комисије за израду програма или Републичког пољопривредног инспектора	ШУМА
Раденковац	ГЛАДНИ ДЕЛ	505	2966	0,0115	њива	6	Правно и фактичко стање се разликују- на терену није пољопривредно земљиште-прилог Записник комисије за израду програма или Републичког пољопривредног инспектора	ШУМА
Раденковац	ЈОВАНОВА КАПА	395	300	0,0294	ливада	6	Правно и фактичко стање се разликују- на терену није пољопривредно земљиште-прилог Записник комисије за израду програма или Републичког пољопривредног инспектора	ШУМА
Раденковац	ПРАГОВИ	106	3001	0,0133	ливада	5	Правно и фактичко стање се разликују- на терену није пољопривредно земљиште-прилог Записник комисије за израду програма или Републичког пољопривредног инспектора	ШУМА
Раденковац	ПРАГОВИ	305	3003	0,0342	њива	6	Правно и фактичко стање се разликују- на терену није пољопривредно земљиште-прилог Записник комисије за израду програма или Републичког пољопривредног инспектора	ШУМА
Раденковац	РУДИНА	106	3011	0,2071	ливада	6	Правно и фактичко стање се разликују- на терену није пољопривредно земљиште-прилог Записник комисије за израду програма или Републичког пољопривредног инспектора	ШУМА
Раденковац	ПРАГОВИ	106	3015	0,0161	ливада	6	Правно и фактичко стање се разликују- на терену није пољопривредно земљиште-прилог Записник комисије за израду програма или Републичког пољопривредног инспектора	ШУМА
Раденковац	ПРАГОВИ	156	3016	0,0443	ливада	6	Правно и фактичко стање се разликују- на терену није пољопривредно земљиште-прилог Записник комисије за израду програма или Републичког пољопривредног инспектора	ШУМА
Раденковац	ПРАГОВИ	106	3018	0,1649	ливада	6	Правно и фактичко стање се разликују- на терену није пољопривредно земљиште-прилог Записник комисије за израду програма или Републичког пољопривредног инспектора	ШУМА

Раденковац	ПРАГОВИ	106	3022	0,0161	њива	6	Правно и фактичко стање се разликују- на терену није пољопривредно земљиште-прилог Записник комисије за израду програма или Републичког пољопривредног инспектора	ШУМА
Раденковац	ПРАГОВИ	147	3038	0,0387	шума	6	Правно и фактичко стање се разликују- на терену није пољопривредно земљиште-прилог Записник комисије за израду програма или Републичког пољопривредног инспектора	Није пољопривредно земљиште_
Раденковац	ПРАГОВИ	147	3038	0,0413	њива	6	Правно и фактичко стање се разликују- на терену није пољопривредно земљиште-прилог Записник комисије за израду програма или Републичког пољопривредног инспектора	Није пољопривредно земљиште_
Раденковац	РУДИНА	106	3056	0,1378	пашњак	7	Правно и фактичко стање се разликују- на терену није пољопривредно земљиште-прилог Записник комисије за израду програма или Републичког пољопривредног инспектора	ЗЕМЉИШТЕ УЗ ЗГРАДУ И ДРУГИ ОБЈЕКАТ
Раденковац	СЕЛО	305	3065	0,1283	пашњак	6	Правно и фактичко стање се разликују- на терену није пољопривредно земљиште-прилог Записник комисије за израду програма или Републичког пољопривредног инспектора	ШУМА
Раденковац	СЕЛО РАВНИШТЕ	416	3070	0,0731	пашњак	6	Правно и фактичко стање се разликују- на терену није пољопривредно земљиште-прилог Записник комисије за израду програма или Републичког пољопривредног инспектора	ШУМА
Раденковац	СЕЛО	428	3075	0,0259	воћњак	5	Правно и фактичко стање се разликују- на терену није пољопривредно земљиште-прилог Записник комисије за израду програма или Републичког пољопривредног инспектора	ШУМА
Раденковац	ОЗРЕНСКА	389	3076	0,0018	земљиште под зградом-објектом		Правно и фактичко стање се разликују- на терену није пољопривредно земљиште-прилог Записник комисије за израду програма или Републичког пољопривредног инспектора	Није пољопривредно земљиште_
Раденковац	ОЗРЕНСКА	389	3076	0,0028	земљиште под зградом-објектом		Правно и фактичко стање се разликују- на терену није пољопривредно земљиште-прилог Записник комисије за израду програма или Републичког пољопривредног инспектора	Није пољопривредно земљиште_
Раденковац	ОЗРЕНСКА	389	3076	0,0250	земљиште уз зграду - објекат		Правно и фактичко стање се разликују- на терену није пољопривредно земљиште-прилог Записник комисије за израду програма или Републичког пољопривредног инспектора	Није пољопривредно земљиште_
Раденковац	ОЗРЕНСКА	389	3076	0,0134	пашњак	6	Правно и фактичко стање се разликују- на терену није пољопривредно земљиште-прилог Записник комисије за израду програма или Републичког пољопривредног инспектора	Није пољопривредно земљиште_

Раденковац	ОЗРЕНСКА	389	3076	0,0042	воћњак	5	Правно и фактичко стање се разликују- на терену није пољопривредно земљиште-прилог Записник комисије за израду програма или Републичког пољопривредног инспектора	Није пољопривредно земљиште_
Раденковац	БОРА УЦА	106	3088	0,0500	земљиште уз зграду - објекат		Правно и фактичко стање се разликују- на терену није пољопривредно земљиште-прилог Записник комисије за израду програма или Републичког пољопривредног инспектора	Није пољопривредно земљиште_
Раденковац	БОРА УЦА	106	3088	0,0203	њива	6	Правно и фактичко стање се разликују- на терену није пољопривредно земљиште-прилог Записник комисије за израду програма или Републичког пољопривредног инспектора	Није пољопривредно земљиште_
Раденковац	БОРА УЦА	106	3088	0,0037	земљиште под зградом-објектом		Правно и фактичко стање се разликују- на терену није пољопривредно земљиште-прилог Записник комисије за израду програма или Републичког пољопривредног инспектора	Није пољопривредно земљиште_
Раденковац	СЕЛО	505	3089	0,1308	пашњак	6	Правно и фактичко стање се разликују- на терену није пољопривредно земљиште-прилог Записник комисије за израду програма или Републичког пољопривредног инспектора	ШУМА
Раденковац	СЕЛО	106	3098	0,0255	пашњак	6	Правно и фактичко стање се разликују- на терену није пољопривредно земљиште-прилог Записник комисије за израду програма или Републичког пољопривредног инспектора	ОСТАЛО ВЕШТАЧКИ СТВОРЕНО НЕПЛОДНО ЗЕМЉИШТЕ
Раденковац	ОЗРЕНСКА	38	3099	0,0025	земљиште под зградом-објектом		Правно и фактичко стање се разликују- на терену није пољопривредно земљиште-прилог Записник комисије за израду програма или Републичког пољопривредног инспектора	Није пољопривредно земљиште_
Раденковац	ОЗРЕНСКА	38	3099	0,0067	земљиште под зградом-објектом		Правно и фактичко стање се разликују- на терену није пољопривредно земљиште-прилог Записник комисије за израду програма или Републичког пољопривредног инспектора	Није пољопривредно земљиште_
Раденковац	ОЗРЕНСКА	38	3099	0,0500	земљиште уз зграду - објекат		Правно и фактичко стање се разликују- на терену није пољопривредно земљиште-прилог Записник комисије за израду програма или Републичког пољопривредног инспектора	Није пољопривредно земљиште_
Раденковац	ОЗРЕНСКА	38	3099	0,0048	земљиште под зградом-објектом		Правно и фактичко стање се разликују- на терену није пољопривредно земљиште-прилог Записник комисије за израду програма или Републичког пољопривредног инспектора	Није пољопривредно земљиште_
Раденковац	ОЗРЕНСКА	38	3099	0,0190	воћњак	5	Правно и фактичко стање се разликују- на терену није пољопривредно земљиште-прилог Записник комисије за израду програма или Републичког пољопривредног инспектора	Није пољопривредно земљиште_

Раденковац	СЕЛО	106	3100	0,0223	пашњак	6	Правно и фактичко стање се разликују- на терену није пољопривредно земљиште-прилог Записник комисије за израду програма или Републичког пољопривредног инспектора	ЗЕМЉИШТЕ УЗ ЗГРАДУ И ДРУГИ ОБЈЕКАТ
Раденковац	СЕЛО	433	3103	0,0063	њива	5	Правно и фактичко стање се разликују- на терену није пољопривредно земљиште-прилог Записник комисије за израду програма или Републичког пољопривредног инспектора	ШУМА
Раденковац	СЕЛО	305	3105	0,0058	њива	5	Правно и фактичко стање се разликују- на терену није пољопривредно земљиште-прилог Записник комисије за израду програма или Републичког пољопривредног инспектора	ШУМА
Раденковац	СЕЛО	389	3106	0,0114	воћњак	5	Правно и фактичко стање се разликују- на терену није пољопривредно земљиште-прилог Записник комисије за израду програма или Републичког пољопривредног инспектора	ШУМА
Раденковац	СЕЛО	156	3117	0,0068	њива	5	Правно и фактичко стање се разликују- на терену није пољопривредно земљиште-прилог Записник комисије за израду програма или Републичког пољопривредног инспектора	ШУМА
Раденковац	СЕЛО	156	3118	0,0239	воћњак	5	Правно и фактичко стање се разликују- на терену није пољопривредно земљиште-прилог Записник комисије за израду програма или Републичког пољопривредног инспектора	ШУМА
Раденковац	СЕЛО	305	3124	0,0060	пашњак	6	Правно и фактичко стање се разликују- на терену није пољопривредно земљиште-прилог Записник комисије за израду програма или Републичког пољопривредног инспектора	ОСТАЛО ВЕШТАЧКИ СТВОРЕНО НЕПЛОДНО ЗЕМЉИШТЕ
Раденковац	СЕЛО	389	3149	0,0268	ливада	5	Правно и фактичко стање се разликују- на терену није пољопривредно земљиште-прилог Записник комисије за израду програма или Републичког пољопривредног инспектора	ШУМА
Раденковац	СЕЛО	106	3153	0,0256	ливада	5	Правно и фактичко стање се разликују- на терену није пољопривредно земљиште-прилог Записник комисије за израду програма или Републичког пољопривредног инспектора	ШУМА
Раденковац	СЕЛО	451	3157	0,0252	воћњак	6	Правно и фактичко стање се разликују- на терену није пољопривредно земљиште-прилог Записник комисије за израду програма или Републичког пољопривредног инспектора	ШУМА
Раденковац	СЕЛО	106	3161	0,0593	воћњак	6	Правно и фактичко стање се разликују- на терену није пољопривредно земљиште-прилог Записник комисије за израду програма или Републичког пољопривредног инспектора	ШУМА

Раденковац	СЕЛО БУЦАРКЕ	208	3179	0,0283	ливада	5	Правно и фактичко стање се разликују- на терену није пољопривредно земљиште-прилог Записник комисије за израду програма или Републичког пољопривредног инспектора	ШУМА
Раденковац	СЕЛО БОБАРНИК	106	3183	0,0258	ливада	5	Правно и фактичко стање се разликују- на терену није пољопривредно земљиште-прилог Записник комисије за израду програма или Републичког пољопривредног инспектора	ШУМА
Раденковац	СЕЛО	106	3187	0,0658	ливада	5	Правно и фактичко стање се разликују- на терену није пољопривредно земљиште-прилог Записник комисије за израду програма или Републичког пољопривредног инспектора	ШУМА
Раденковац	СЕЛО	147	3188	0,1380	њива	6	Правно и фактичко стање се разликују- на терену није пољопривредно земљиште-прилог Записник комисије за израду програма или Републичког пољопривредног инспектора	Није пољопривредно земљиште_
Раденковац	СЕЛО	147	3188	0,0322	шума	5	Правно и фактичко стање се разликују- на терену није пољопривредно земљиште-прилог Записник комисије за израду програма или Републичког пољопривредног инспектора	Није пољопривредно земљиште_
Раденковац	ПРВИ МАЈ	67	3206	0,0006	земљиште под зградом-објектом		Правно и фактичко стање се разликују- на терену није пољопривредно земљиште-прилог Записник комисије за израду програма или Републичког пољопривредног инспектора	Није пољопривредно земљиште_
Раденковац	ПРВИ МАЈ	67	3206	0,0010	земљиште под зградом-објектом		Правно и фактичко стање се разликују- на терену није пољопривредно земљиште-прилог Записник комисије за израду програма или Републичког пољопривредног инспектора	Није пољопривредно земљиште_
Раденковац	ПРВИ МАЈ	67	3206	0,0145	воћњак	5	Правно и фактичко стање се разликују- на терену није пољопривредно земљиште-прилог Записник комисије за израду програма или Републичког пољопривредног инспектора	Није пољопривредно земљиште_
Раденковац	ПРВИ МАЈ	67	3206	0,0006	земљиште под зградом-објектом		Правно и фактичко стање се разликују- на терену није пољопривредно земљиште-прилог Записник комисије за израду програма или Републичког пољопривредног инспектора	Није пољопривредно земљиште_
Раденковац	ПРВИ МАЈ	67	3206	0,0125	земљиште уз зграду - објекат		Правно и фактичко стање се разликују- на терену није пољопривредно земљиште-прилог Записник комисије за израду програма или Републичког пољопривредног инспектора	Није пољопривредно земљиште_
Раденковац	СЕЛО	106	3232	0,0072	пашњак	6	Правно и фактичко стање се разликују- на терену није пољопривредно земљиште-прилог Записник комисије за израду програма или Републичког пољопривредног инспектора	ОСТАЛО ВЕШТАЧКИ СТВОРЕНО НЕПЛОДНО ЗЕМЉИШТЕ

Раденковац	СЕЛО РЕДАК	106	3249	0,0636	ливада	5	Правно и фактичко стање се разликују- на терену није пољопривредно земљиште-прилог Записник комисије за израду програма или Републичког пољопривредног инспектора	ШУМА
Раденковац	СЕЛО	305	3251	0,0936	ливада	5	Правно и фактичко стање се разликују- на терену није пољопривредно земљиште-прилог Записник комисије за израду програма или Републичког пољопривредног инспектора	ЗЕМЉИШТЕ УЗ ЗГРАДУ И ДРУГИ ОБЈЕКАТ
Раденковац	СЕЛО РЕДАН	416	3253	0,0661	ливада	5	Правно и фактичко стање се разликују- на терену није пољопривредно земљиште-прилог Записник комисије за израду програма или Републичког пољопривредног инспектора	ШУМА
Раденковац	СЕЛО	305	3255	0,0726	њива	6	Правно и фактичко стање се разликују- на терену није пољопривредно земљиште-прилог Записник комисије за израду програма или Републичког пољопривредног инспектора	ШУМА
Раденковац	СЕЛО ГРАДИНА	106	3358	0,0070	њива	5	Правно и фактичко стање се разликују- на терену није пољопривредно земљиште-прилог Записник комисије за израду програма или Републичког пољопривредног инспектора	ШУМА
Раденковац	СЕЛО	147	3365	0,0040	њива	5	Правно и фактичко стање се разликују- на терену није пољопривредно земљиште-прилог Записник комисије за израду програма или Републичког пољопривредног инспектора	ШУМА
Раденковац	СЕЛО ПОТОК	389	3367	0,0068	њива	5	Правно и фактичко стање се разликују- на терену није пољопривредно земљиште-прилог Записник комисије за израду програма или Републичког пољопривредног инспектора	ШУМА
Раденковац	СЕЛО	454	3369	0,0118	њива	5	Правно и фактичко стање се разликују- на терену није пољопривредно земљиште-прилог Записник комисије за израду програма или Републичког пољопривредног инспектора	ШУМА
Раденковац	СЕЛО	106	3375	0,0100	њива	5	Правно и фактичко стање се разликују- на терену није пољопривредно земљиште-прилог Записник комисије за израду програма или Републичког пољопривредног инспектора	ШУМА
Раденковац	СЕЛО ГРАДИНА	120	3379	0,0234	пашњак	5	Правно и фактичко стање се разликују- на терену није пољопривредно земљиште-прилог Записник комисије за израду програма или Републичког пољопривредног инспектора	ШУМА
Раденковац	СЕЛО	106	3381	0,0096	пашњак	6	Правно и фактичко стање се разликују- на терену није пољопривредно земљиште-прилог Записник комисије за израду програма или Републичког пољопривредног инспектора	ОСТАЛО ВЕШТАЧКИ СТВОРЕНО НЕПЛОДНО ЗЕМЉИШТЕ

Раденковац	СЕЛО	106	3396	0,0116	пашњак	6	Правно и фактичко стање се разликују- на терену није пољопривредно земљиште-прилог Записник комисије за израду програма или Републичког пољопривредног инспектора	ШУМА
Раденковац	СЕЛО	106	3403	0,0081	воћњак	5	Правно и фактичко стање се разликују- на терену није пољопривредно земљиште-прилог Записник комисије за израду програма или Републичког пољопривредног инспектора	ШУМА
Раденковац	СЕЛО	87	3408	0,0076	њива	6	Правно и фактичко стање се разликују- на терену није пољопривредно земљиште-прилог Записник комисије за израду програма или Републичког пољопривредног инспектора	ЗЕМЉИШТЕ УЗ ЗГРАДУ И ДРУГИ ОБЈЕКАТ
Раденковац	СЕЛО	106	3427	0,0175	пашњак	6	Правно и фактичко стање се разликују- на терену није пољопривредно земљиште-прилог Записник комисије за израду програма или Републичког пољопривредног инспектора	ШУМА
Раденковац	ОЗРЕНСКА	389	3430	0,0036	земљиште под зградом-објектом		Правно и фактичко стање се разликују- на терену није пољопривредно земљиште-прилог Записник комисије за израду програма или Републичког пољопривредног инспектора	ЗЕМЉИШТЕ УЗ ЗГРАДУ И ДРУГИ ОБЈЕКАТ
Раденковац	ОЗРЕНСКА	389	3430	0,0235	воћњак	5	Правно и фактичко стање се разликују- на терену није пољопривредно земљиште-прилог Записник комисије за израду програма или Републичког пољопривредног инспектора	ЗЕМЉИШТЕ УЗ ЗГРАДУ И ДРУГИ ОБЈЕКАТ
Раденковац	СЕЛО	106	3437	0,0411	воћњак	5	Правно и фактичко стање се разликују- на терену није пољопривредно земљиште-прилог Записник комисије за израду програма или Републичког пољопривредног инспектора	ЗЕМЉИШТЕ УЗ ЗГРАДУ И ДРУГИ ОБЈЕКАТ
Раденковац	СЕЛО	455	3446	0,0281	њива	5	Правно и фактичко стање се разликују- на терену није пољопривредно земљиште-прилог Записник комисије за израду програма или Републичког пољопривредног инспектора	ШУМА
Раденковац	СЕЛО	106	3447	0,0536	њива	5	Правно и фактичко стање се разликују- на терену није пољопривредно земљиште-прилог Записник комисије за израду програма или Републичког пољопривредног инспектора	ШУМА
Раденковац	СЕЛО	106	3465	0,2294	пашњак	6	Правно и фактичко стање се разликују- на терену није пољопривредно земљиште-прилог Записник комисије за израду програма или Републичког пољопривредног инспектора	ЗЕМЉИШТЕ УЗ ЗГРАДУ И ДРУГИ ОБЈЕКАТ
Раденковац	СЕЛО	389	3483	0,0038	њива	5	Правно и фактичко стање се разликују- на терену није пољопривредно земљиште-прилог Записник комисије за израду програма или Републичког пољопривредног инспектора	ШУМА

Раденковац	СЕЛО	106	3484	0,0045	њива	5	Правно и фактичко стање се разликују- на терену није пољопривредно земљиште-прилог Записник комисије за израду програма или Републичког пољопривредног инспектора	ШУМА
Раденковац	СЕЛО	448	3500	0,0010	њива	5	Правно и фактичко стање се разликују- на терену није пољопривредно земљиште-прилог Записник комисије за израду програма или Републичког пољопривредног инспектора	ШУМА
Раденковац	СЕЛО	448	3505	0,0009	њива	5	Правно и фактичко стање се разликују- на терену није пољопривредно земљиште-прилог Записник комисије за израду програма или Републичког пољопривредног инспектора	ШУМА
Раденковац	РУДИНА	235	3533	0,0366	воћњак	5	Правно и фактичко стање се разликују- на терену није пољопривредно земљиште-прилог Записник комисије за израду програма или Републичког пољопривредног инспектора	ШУМА
Раденковац	ЈОВАНОВА КАПА	106	354	0,8457	ливада	6	Правно и фактичко стање се разликују- на терену није пољопривредно земљиште-прилог Записник комисије за израду програма или Републичког пољопривредног инспектора	ШУМА
Раденковац	РУДИНА	106	3579	0,0855	њива	6	Правно и фактичко стање се разликују- на терену није пољопривредно земљиште-прилог Записник комисије за израду програма или Републичког пољопривредног инспектора	ШУМА
Раденковац	РУДИНА	106	3601	0,1000	ливада	4	Правно и фактичко стање се разликују- на терену није пољопривредно земљиште-прилог Записник комисије за израду програма или Републичког пољопривредног инспектора	ШУМА
Раденковац	ГЛАДНИ ДЕЛ	305	3671	0,0909	ливада	5	Правно и фактичко стање се разликују- на терену није пољопривредно земљиште-прилог Записник комисије за израду програма или Републичког пољопривредног инспектора	ШУМА
Раденковац	ГЛАДНИ ДЕЛ	106	3702	0,3346	пашњак	6	Правно и фактичко стање се разликују- на терену није пољопривредно земљиште-прилог Записник комисије за израду програма или Републичког пољопривредног инспектора	КАМЕЊАР
Раденковац	ГЛАДНИ ДЕЛ	305	3711	0,0171	њива	6	Правно и фактичко стање се разликују- на терену није пољопривредно земљиште-прилог Записник комисије за израду програма или Републичког пољопривредног инспектора	КАМЕЊАР
Раденковац	ГЛАДНИ ДЕЛ	106	3750	0,0106	пашњак	6	Правно и фактичко стање се разликују- на терену није пољопривредно земљиште-прилог Записник комисије за израду програма или Републичког пољопривредног инспектора	ШУМА

Раденковац	ГЛАДНИ ДЕЛ	305	3815	0,0864	њива	6	Правно и фактичко стање се разликују- на терену није пољопривредно земљиште-прилог Записник комисије за израду програма или Републичког пољопривредног инспектора	ШУМА
Раденковац	ГЛАДНИ ДЕЛ	156	3817	0,0131	ливада	5	Правно и фактичко стање се разликују- на терену није пољопривредно земљиште-прилог Записник комисије за израду програма или Републичког пољопривредног инспектора	ШУМА
Раденковац	ГЛАДНИ ДЕЛ	305	3819	0,0864	њива	6	Правно и фактичко стање се разликују- на терену није пољопривредно земљиште-прилог Записник комисије за израду програма или Републичког пољопривредног инспектора	ШУМА
Раденковац	ГЛАДНИ ДЕЛ	106	3849	0,0131	њива	6	Правно и фактичко стање се разликују- на терену није пољопривредно земљиште-прилог Записник комисије за израду програма или Републичког пољопривредног инспектора	ШУМА
Раденковац	ГЛАДНИ ДЕЛ	106	3851	0,0714	њива	6	Правно и фактичко стање се разликују- на терену није пољопривредно земљиште-прилог Записник комисије за израду програма или Републичког пољопривредног инспектора	ШУМА
Раденковац	ГЛАДНИ ДЕЛ	106	3881	0,0712	ливада	5	Правно и фактичко стање се разликују- на терену није пољопривредно земљиште-прилог Записник комисије за израду програма или Републичког пољопривредног инспектора	ШУМА
Раденковац	ГЛАДНИ ДЕЛ	106	3884	0,0671	ливада	5	Правно и фактичко стање се разликују- на терену није пољопривредно земљиште-прилог Записник комисије за израду програма или Републичког пољопривредног инспектора	ШУМА
Раденковац	ГЛАДНИ ДЕЛ	106	3905	0,1531	њива	7	Правно и фактичко стање се разликују- на терену није пољопривредно земљиште-прилог Записник комисије за израду програма или Републичког пољопривредног инспектора	ШУМА
Раденковац	ГЛАДНИ ДЕЛ	305	3944	0,1620	пашњак	6	Правно и фактичко стање се разликују- на терену није пољопривредно земљиште-прилог Записник комисије за израду програма или Републичког пољопривредног инспектора	ШУМА
Раденковац	ГЛАДНИ ДЕЛ	106	4020	0,0655	њива	7	Правно и фактичко стање се разликују- на терену није пољопривредно земљиште-прилог Записник комисије за израду програма или Републичког пољопривредног инспектора	ОСТАЛО ВЕШТАЧКИ СТВОРЕНО НЕПЛОДНО ЗЕМЉИШТЕ
Раденковац	ГЛАДНИ ДЕЛ	462	4022	0,0664	њива	7	Правно и фактичко стање се разликују- на терену није пољопривредно земљиште-прилог Записник комисије за израду програма или Републичког пољопривредног инспектора	ШУМА

Раденковац	ГЛАДНИ ДЕЛ	106	4027	0,2539	њива	7	Правно и фактичко стање се разликују- на терену није пољопривредно земљиште-прилог Записник комисије за израду програма или Републичког пољопривредног инспектора	ШУМА
Раденковац	ГЛАДНИ ДЕЛ	402	4062	0,0364	њива	7	Правно и фактичко стање се разликују- на терену није пољопривредно земљиште-прилог Записник комисије за израду програма или Републичког пољопривредног инспектора	ШУМА
Раденковац	ГОЛЕМИ ДЕЛ	106	4074	0,1547	њива	7	Правно и фактичко стање се разликују- на терену није пољопривредно земљиште-прилог Записник комисије за израду програма или Републичког пољопривредног инспектора	ШУМА
Раденковац	ГЛАДНИ ДЕЛ	51	4076	0,0155	њива	7	Правно и фактичко стање се разликују- на терену није пољопривредно земљиште-прилог Записник комисије за израду програма или Републичког пољопривредног инспектора	ШУМА
Раденковац	ГЛАДНИ ДЕЛ	106	4165	0,0070	ливада	5	Правно и фактичко стање се разликују- на терену није пољопривредно земљиште-прилог Записник комисије за израду програма или Републичког пољопривредног инспектора	ШУМА
Раденковац	ГЛАДНИ ДЕЛ	106	4171	0,0219	ливада	5	Правно и фактичко стање се разликују- на терену није пољопривредно земљиште-прилог Записник комисије за израду програма или Републичког пољопривредног инспектора	ШУМА
Раденковац	ГЛАДНИ ДЕЛ	106	4192	0,0179	ливада	5	Правно и фактичко стање се разликују- на терену није пољопривредно земљиште-прилог Записник комисије за израду програма или Републичког пољопривредног инспектора	ШУМА
Раденковац	ГЛАДНИ ДЕЛ	305	4195	0,0578	остало природно неплодно земљиште		Правно и фактичко стање се разликују- на терену није пољопривредно земљиште-прилог Записник комисије за израду програма или Републичког пољопривредног инспектора	КАМЕЊАР
Раденковац	СЕЛО РЕДАК	305	4386	0,0031	пашњак	6	Правно и фактичко стање се разликују- на терену није пољопривредно земљиште-прилог Записник комисије за израду програма или Републичког пољопривредног инспектора	ШУМА
Раденковац	ГОЛЕМИ ВРХ	305	4438	0,0190	пашњак	6	Правно и фактичко стање се разликују- на терену није пољопривредно земљиште-прилог Записник комисије за израду програма или Републичког пољопривредног инспектора	ШУМА
Раденковац	ДУБОКИ ДО	408	445	0,1514	њива	7	Правно и фактичко стање се разликују- на терену није пољопривредно земљиште-прилог Записник комисије за израду програма или Републичког пољопривредног инспектора	ШУМА

Раденковац	ЛАТИНСКИ ВРХ	468	4467	0,2507	пашњак	7	Правно и фактичко стање се разликују- на терену није пољопривредно земљиште-прилог Записник комисије за израду програма или Републичког пољопривредног инспектора	ШУМА
Раденковац	ГОЛЕМИ ВРХ	305	4468	0,7032	пашњак	7	Правно и фактичко стање се разликују- на терену није пољопривредно земљиште-прилог Записник комисије за израду програма или Републичког пољопривредног инспектора	ШУМА
Раденковац	ГОЛЕМИ ВРХ	395	4472	0,1650	ливада	6	Правно и фактичко стање се разликују- на терену није пољопривредно земљиште-прилог Записник комисије за израду програма или Републичког пољопривредног инспектора	ШУМА
Раденковац	ГОЛЕМИ ВРХ	305	4478	0,2195	пашњак	6	Правно и фактичко стање се разликују- на терену није пољопривредно земљиште-прилог Записник комисије за израду програма или Републичког пољопривредног инспектора	ШУМА
Раденковац	ГОЛЕМИ ВРХ	305	4482	0,0140	пашњак	6	Правно и фактичко стање се разликују- на терену није пољопривредно земљиште-прилог Записник комисије за израду програма или Републичког пољопривредног инспектора	ШУМА
Раденковац	ГОЛЕМИ ВРХ	123	4487	0,0986	пашњак	6	Правно и фактичко стање се разликују- на терену није пољопривредно земљиште-прилог Записник комисије за израду програма или Републичког пољопривредног инспектора	ШУМА
Раденковац	ДУБОКИ ДО	410	455	0,0500	ливада	6	Правно и фактичко стање се разликују- на терену није пољопривредно земљиште-прилог Записник комисије за израду програма или Републичког пољопривредног инспектора	ШУМА
Раденковац	ДУБОКИ ДО	305	456	0,3019	пашњак	6	Правно и фактичко стање се разликују- на терену није пољопривредно земљиште-прилог Записник комисије за израду програма или Републичког пољопривредног инспектора	ШУМА
Раденковац	ДУБОКИ ДО	106	459	0,2013	ливада	6	Правно и фактичко стање се разликују- на терену није пољопривредно земљиште-прилог Записник комисије за израду програма или Републичког пољопривредног инспектора	ШУМА
Раденковац	ЛЕСКОВИК	106	4592	0,0229	пашњак	6	Правно и фактичко стање се разликују- на терену није пољопривредно земљиште-прилог Записник комисије за израду програма или Републичког пољопривредног инспектора	ШУМА
Раденковац	ЛАТИНСКИ ВРХ	305	4731	0,0898	њива	6	Правно и фактичко стање се разликују- на терену није пољопривредно земљиште-прилог Записник комисије за израду програма или Републичког пољопривредног инспектора	ШУМА

Раденковац	ДУБОКИ ДО	106	477	0,2403	ливада	6	Правно и фактичко стање се разликују- на терену није пољопривредно земљиште-прилог Записник комисије за израду програма или Републичког пољопривредног инспектора	ШУМА
Раденковац	ЛАТИНСКИ ВРХ	106	4773	0,0180	ливада	4	Правно и фактичко стање се разликују- на терену није пољопривредно земљиште-прилог Записник комисије за израду програма или Републичког пољопривредног инспектора	ШУМА
Раденковац	ЛАТИНСКИ ВРХ	106	4783	0,0527	ливада	5	Правно и фактичко стање се разликују- на терену није пољопривредно земљиште-прилог Записник комисије за израду програма или Републичког пољопривредног инспектора	ШУМА
Раденковац	ЛАТИНСКИ ВРХ	106	4787	0,0080	ливада	4	Правно и фактичко стање се разликују- на терену није пољопривредно земљиште-прилог Записник комисије за израду програма или Републичког пољопривредног инспектора	ШУМА
Раденковац	ГЛАДНИ ДЕЛ	106	4810	0,0066	ливада	5	Правно и фактичко стање се разликују- на терену није пољопривредно земљиште-прилог Записник комисије за израду програма или Републичког пољопривредног инспектора	ШУМА
Раденковац	ГЛАДНИ ДЕЛ	416	4857	0,0171	ливада	4	Правно и фактичко стање се разликују- на терену није пољопривредно земљиште-прилог Записник комисије за израду програма или Републичког пољопривредног инспектора	ШУМА
Раденковац	ГЛАДНИ ДЕЛ	106	4864	0,0160	ливада	4	Правно и фактичко стање се разликују- на терену није пољопривредно земљиште-прилог Записник комисије за израду програма или Републичког пољопривредног инспектора	ШУМА
Раденковац	ГЛАДНИ ДЕЛ	235	4890	0,0881	пашњак	6	Правно и фактичко стање се разликују- на терену није пољопривредно земљиште-прилог Записник комисије за израду програма или Републичког пољопривредног инспектора	ШУМА
Раденковац	ГЛАДНИ ДЕЛ	375	4903	0,1291	пашњак	6	Правно и фактичко стање се разликују- на терену није пољопривредно земљиште-прилог Записник комисије за израду програма или Републичког пољопривредног инспектора	ШУМА
Раденковац	ДУБОКИ ДО	305	493	0,0644	ливада	6	Правно и фактичко стање се разликују- на терену није пољопривредно земљиште-прилог Записник комисије за израду програма или Републичког пољопривредног инспектора	ШУМА
Раденковац	ЛАТИНСКИ ВРХ	305	4946	0,0640	њива	8	Правно и фактичко стање се разликују- на терену није пољопривредно земљиште-прилог Записник комисије за израду програма или Републичког пољопривредног инспектора	ШУМА

Раденковац	ЛАТИНСКИ ВРХ	305	4968	0,0060	ливада	4	Правно и фактичко стање се разликују- на терену није пољопривредно земљиште-прилог Записник комисије за израду програма или Републичког пољопривредног инспектора	ШУМА
Раденковац	ЛАТИНСКИ ВРХ	106	4983	0,0180	ливада	5	Правно и фактичко стање се разликују- на терену није пољопривредно земљиште-прилог Записник комисије за израду програма или Републичког пољопривредног инспектора	ШУМА
Раденковац	ЛАТИНСКИ ВРХ	106	5016	0,0523	ливада	5	Правно и фактичко стање се разликују- на терену није пољопривредно земљиште-прилог Записник комисије за израду програма или Републичког пољопривредног инспектора	ШУМА
Раденковац	ЛАТИНСКИ ВРХ	305	5135	0,0660	њива	6	Правно и фактичко стање се разликују- на терену није пољопривредно земљиште-прилог Записник комисије за израду програма или Републичког пољопривредног инспектора	ШУМА
Раденковац	ДУБОКИ ДО	106	520	0,0476	шума	7	Правно и фактичко стање се разликују- на терену није пољопривредно земљиште-прилог Записник комисије за израду програма или Републичког пољопривредног инспектора	Није пољопривредно земљиште_
Раденковац	ДУБОКИ ДО	106	520	0,0801	ливада	6	Правно и фактичко стање се разликују- на терену није пољопривредно земљиште-прилог Записник комисије за израду програма или Републичког пољопривредног инспектора	Није пољопривредно земљиште_
Раденковац	ГОЛЕМИ ВРХ	106	5285	0,0260	њива	6	Правно и фактичко стање се разликују- на терену није пољопривредно земљиште-прилог Записник комисије за израду програма или Републичког пољопривредног инспектора	ШУМА
Раденковац	ГОЛЕМИ ВРХ	106	5301	0,0401	њива	6	Правно и фактичко стање се разликују- на терену није пољопривредно земљиште-прилог Записник комисије за израду програма или Републичког пољопривредног инспектора	ШУМА
Раденковац	ГОЛЕМИ ВРХ	305	5314/1	0,0767	њива	6	Правно и фактичко стање се разликују- на терену није пољопривредно земљиште-прилог Записник комисије за израду програма или Републичког пољопривредног инспектора	ШУМА
Раденковац	ШИРИНА	305	5385	0,2715	пашњак	7	Правно и фактичко стање се разликују- на терену није пољопривредно земљиште-прилог Записник комисије за израду програма или Републичког пољопривредног инспектора	ШУМА
Раденковац	РЕДАК	399	5400	0,0015	земљиште под зградом-објектом		Правно и фактичко стање се разликују- на терену није пољопривредно земљиште-прилог Записник комисије за израду програма или Републичког пољопривредног инспектора	ЗЕМЉИШТЕ УЗ ЗГРАДУ И ДРУГИ ОБЈЕКАТ

Раденковац	РЕДАК	399	5400	0,3592	шума	6	Правно и фактичко стање се разликују- на терену није пољопривредно земљиште-прилог Записник комисије за израду програма или Републичког пољопривредног инспектора	ЗЕМЉИШТЕ УЗ ЗГРАДУ И ДРУГИ ОБЈЕКАТ
Раденковац	РЕДАН	106	5402	0,0761	ливада	6	Правно и фактичко стање се разликују- на терену није пољопривредно земљиште-прилог Записник комисије за израду програма или Републичког пољопривредног инспектора	ШУМА
Раденковац	РЕДАК ЛИПАРЈЕ	106	5408	0,1047	ливада	6	Правно и фактичко стање се разликују- на терену није пољопривредно земљиште-прилог Записник комисије за израду програма или Републичког пољопривредног инспектора	ШУМА
Раденковац	РЕДАК ЛИПАРЈЕ	106	5419	0,1067	ливада	6	Правно и фактичко стање се разликују- на терену није пољопривредно земљиште-прилог Записник комисије за израду програма или Републичког пољопривредног инспектора	Није пољопривредно земљиште_
Раденковац	РЕДАК ЛИПАРЈЕ	106	5419	0,0566	шума	6	Правно и фактичко стање се разликују- на терену није пољопривредно земљиште-прилог Записник комисије за израду програма или Републичког пољопривредног инспектора	Није пољопривредно земљиште_
Раденковац	РЕДАК ЛИПАРЈЕ	416	5420	0,0788	ливада	6	Правно и фактичко стање се разликују- на терену није пољопривредно земљиште-прилог Записник комисије за израду програма или Републичког пољопривредног инспектора	ШУМА
Раденковац	РЕДАК БЕЛА РЕКА	106	5430	0,0321	пашњак	7	Правно и фактичко стање се разликују- на терену није пољопривредно земљиште-прилог Записник комисије за израду програма или Републичког пољопривредног инспектора	ШУМА
Раденковац	РЕДАК БЕЛА РЕКА	305	5444	0,1808	пашњак	7	Правно и фактичко стање се разликују- на терену није пољопривредно земљиште-прилог Записник комисије за израду програма или Републичког пољопривредног инспектора	ШУМА
Раденковац	РЕДАК БЕЛА РЕКА	416	5446	0,0839	пашњак	7	Правно и фактичко стање се разликују- на терену није пољопривредно земљиште-прилог Записник комисије за израду програма или Републичког пољопривредног инспектора	ШУМА
Раденковац	РЕДАК БЕЛА РЕКА	106	5448	0,0919	шума	6	Правно и фактичко стање се разликују- на терену није пољопривредно земљиште-прилог Записник комисије за израду програма или Републичког пољопривредног инспектора	Није пољопривредно земљиште_
Раденковац	РЕДАК БЕЛА РЕКА	106	5448	0,1643	њива	7	Правно и фактичко стање се разликују- на терену није пољопривредно земљиште-прилог Записник комисије за израду програма или Републичког пољопривредног инспектора	Није пољопривредно земљиште_

Раденковац	РЕДАК	106	5452	0,1069	пашњак	7	Правно и фактичко стање се разликују- на терену није пољопривредно земљиште-прилог Записник комисије за израду програма или Републичког пољопривредног инспектора	ШУМА
Раденковац	РЕДАК БЕЛА РЕКА	305	5453	0,0759	пашњак	7	Правно и фактичко стање се разликују- на терену није пољопривредно земљиште-прилог Записник комисије за израду програма или Републичког пољопривредног инспектора	ШУМА
Раденковац	РЕДАК БЕЛА РЕКА	106	5460	0,1428	пашњак	7	Правно и фактичко стање се разликују- на терену није пољопривредно земљиште-прилог Записник комисије за израду програма или Републичког пољопривредног инспектора	ШУМА
Раденковац	РЕДАК ЛИПАРЈЕ	305	5464	0,1489	њива	8	Правно и фактичко стање се разликују- на терену није пољопривредно земљиште-прилог Записник комисије за израду програма или Републичког пољопривредног инспектора	ШУМА
Раденковац	РЕДАК БЕЛА РЕКА	305	5470	0,1089	њива	8	Правно и фактичко стање се разликују- на терену није пољопривредно земљиште-прилог Записник комисије за израду програма или Републичког пољопривредног инспектора	ШУМА
Раденковац	РЕДАК	305	5472	0,0699	ливада	6	Правно и фактичко стање се разликују- на терену није пољопривредно земљиште-прилог Записник комисије за израду програма или Републичког пољопривредног инспектора	ШУМА
Раденковац	РЕДАК ЛИПАРЈЕ	305	5479	0,0764	ливада	6	Правно и фактичко стање се разликују- на терену није пољопривредно земљиште-прилог Записник комисије за израду програма или Републичког пољопривредног инспектора	ШУМА
Раденковац	РЕДАК БЕЛА РЕКА	156	5508/1	0,0524	пашњак	7	Правно и фактичко стање се разликују- на терену није пољопривредно земљиште-прилог Записник комисије за израду програма или Републичког пољопривредног инспектора	ШУМА
Раденковац	РЕДАК БЕЛА РЕКА	156	5508/2	0,0261	ливада	6	Правно и фактичко стање се разликују- на терену није пољопривредно земљиште-прилог Записник комисије за израду програма или Републичког пољопривредног инспектора	ШУМА
Раденковац	РЕДАК	305	5523	0,3998	њива	8	Правно и фактичко стање се разликују- на терену није пољопривредно земљиште-прилог Записник комисије за израду програма или Републичког пољопривредног инспектора	ШУМА
Раденковац	РЕДАК	395	5539	0,2560	њива	7	Правно и фактичко стање се разликују- на терену није пољопривредно земљиште-прилог Записник комисије за израду програма или Републичког пољопривредног инспектора	ШУМА

Раденковац	РЕДАК	421	5541	0,0460	пашњак	6	Правно и фактичко стање се разликују- на терену није пољопривредно земљиште-прилог Записник комисије за израду програма или Републичког пољопривредног инспектора	Није пољопривредно земљиште_
Раденковац	РЕДАК	421	5541	0,2484	шума	6	Правно и фактичко стање се разликују- на терену није пољопривредно земљиште-прилог Записник комисије за израду програма или Републичког пољопривредног инспектора	Није пољопривредно земљиште_
Раденковац	РЕДАК	395	5542	0,1820	њива	6	Правно и фактичко стање се разликују- на терену није пољопривредно земљиште-прилог Записник комисије за израду програма или Републичког пољопривредног инспектора	ШУМА
Раденковац	РЕДАК	305	5555	0,4100	пашњак	7	Правно и фактичко стање се разликују- на терену није пољопривредно земљиште-прилог Записник комисије за израду програма или Републичког пољопривредног инспектора	ШУМА
Раденковац	РЕДАК	305	5560	0,3590	њива	7	Правно и фактичко стање се разликују- на терену није пољопривредно земљиште-прилог Записник комисије за израду програма или Републичког пољопривредног инспектора	ШУМА
Раденковац	РЕДАК	305	5561	0,2160	њива	7	Правно и фактичко стање се разликују- на терену није пољопривредно земљиште-прилог Записник комисије за израду програма или Републичког пољопривредног инспектора	ШУМА
Раденковац	ГОЛЕМА СТРАНА	106	5587	0,0301	пашњак	7	Правно и фактичко стање се разликују- на терену није пољопривредно земљиште-прилог Записник комисије за израду програма или Републичког пољопривредног инспектора	ШУМА
Раденковац	ГОЛЕМА СТРАНА	106	5588	0,0321	пашњак	6	Правно и фактичко стање се разликују- на терену није пољопривредно земљиште-прилог Записник комисије за израду програма или Републичког пољопривредног инспектора	ШУМА
Раденковац	ДУБОКИ ДО	156	560	0,0516	ливада	6	Правно и фактичко стање се разликују- на терену није пољопривредно земљиште-прилог Записник комисије за израду програма или Републичког пољопривредног инспектора	ШУМА
Раденковац	ДУБОКИ ДО	156	568	0,0226	пашњак	7	Правно и фактичко стање се разликују- на терену није пољопривредно земљиште-прилог Записник комисије за израду програма или Републичког пољопривредног инспектора	ШУМА
Раденковац	ДУБОКИ ДО	106	570	0,0241	пашњак	7	Правно и фактичко стање се разликују- на терену није пољопривредно земљиште-прилог Записник комисије за израду програма или Републичког пољопривредног инспектора	ШУМА

Раденковац	ДУБОКИ ДО	477	581/1	0,0263	њива	8	Правно и фактичко стање се разликују- на терену није пољопривредно земљиште-прилог Записник комисије за израду програма или Републичког пољопривредног инспектора	ШУМА
Раденковац	ДУБОКИ ДО	158	582	0,2674	пашњак	7	Правно и фактичко стање се разликују- на терену није пољопривредно земљиште-прилог Записник комисије за израду програма или Републичког пољопривредног инспектора	ШУМА
Раденковац	ДУБОКИ ДО	147	591	0,0290	њива	8	Правно и фактичко стање се разликују- на терену није пољопривредно земљиште-прилог Записник комисије за израду програма или Републичког пољопривредног инспектора	ШУМА
Раденковац	ГОЛЕМА СТРАНА	106	595	0,0361	пашњак	7	Правно и фактичко стање се разликују- на терену није пољопривредно земљиште-прилог Записник комисије за израду програма или Републичког пољопривредног инспектора	ШУМА
Раденковац	ГОЛЕМА СТРАНА	106	599	0,0820	пашњак	7	Правно и фактичко стање се разликују- на терену није пољопривредно земљиште-прилог Записник комисије за израду програма или Републичког пољопривредног инспектора	ШУМА
Раденковац	ДУБОКИ ДО	154	601	0,0085	пашњак	7	Правно и фактичко стање се разликују- на терену није пољопривредно земљиште-прилог Записник комисије за израду програма или Републичког пољопривредног инспектора	ШУМА
Раденковац	ГОЛЕМА СТРАНА	305	603	0,4604	остало природно неплодно земљиште		Правно и фактичко стање се разликују- на терену није пољопривредно земљиште-прилог Записник комисије за израду програма или Републичког пољопривредног инспектора	ШУМА
Раденковац	ГОЛЕМА СТРАНА	305	625	0,0782	пашњак	7	Правно и фактичко стање се разликују- на терену није пољопривредно земљиште-прилог Записник комисије за израду програма или Републичког пољопривредног инспектора	ШУМА
Раденковац	ГОЛЕМА СТРАНА	106	631	0,2746	пашњак	7	Правно и фактичко стање се разликују- на терену није пољопривредно земљиште-прилог Записник комисије за израду програма или Републичког пољопривредног инспектора	ШУМА
Раденковац	ГОЛЕМА СТРАНА	106	647	0,0407	њива	8	Правно и фактичко стање се разликују- на терену није пољопривредно земљиште-прилог Записник комисије за израду програма или Републичког пољопривредног инспектора	ШУМА
Раденковац	ЦУКАР	106	657	0,0085	ливада	5	Правно и фактичко стање се разликују- на терену није пољопривредно земљиште-прилог Записник комисије за израду програма или Републичког пољопривредног инспектора	ШУМА

Раденковац	БЕЛА РЕКА	106	688	0,0898	пашњак	7	Правно и фактичко стање се разликују- на терену није пољопривредно земљиште-прилог Записник комисије за израду програма или Републичког пољопривредног инспектора	ШУМА
Раденковац	БЕЛА РЕКА	305	689	0,0559	њива	7	Правно и фактичко стање се разликују- на терену није пољопривредно земљиште-прилог Записник комисије за израду програма или Републичког пољопривредног инспектора	ШУМА
Раденковац	БЕЛА РЕКА	305	690	0,0519	ливада	6	Правно и фактичко стање се разликују- на терену није пољопривредно земљиште-прилог Записник комисије за израду програма или Републичког пољопривредног инспектора	ШУМА
Раденковац	БЕЛА РЕКА	106	712	0,2325	пашњак	6	Правно и фактичко стање се разликују- на терену није пољопривредно земљиште-прилог Записник комисије за израду програма или Републичког пољопривредног инспектора	ШУМА
Раденковац	БЕЛА РЕКА	106	737	0,0175	пашњак	6	Правно и фактичко стање се разликују- на терену није пољопривредно земљиште-прилог Записник комисије за израду програма или Републичког пољопривредног инспектора	ШУМА
Раденковац	БЕЛА РЕКА	106	740	0,0421	пашњак	6	Правно и фактичко стање се разликују- на терену није пољопривредно земљиште-прилог Записник комисије за израду програма или Републичког пољопривредног инспектора	ШУМА
Раденковац	ЦУКАР БЕЛА РЕКА	389	763	0,0018	земљиште под зградом-објектом		Правно и фактичко стање се разликују- на терену није пољопривредно земљиште-прилог Записник комисије за израду програма или Републичког пољопривредног инспектора	ШУМА
Раденковац	ЦУКАР БЕЛА РЕКА	389	763	0,1387	шума	5	Правно и фактичко стање се разликују- на терену није пољопривредно земљиште-прилог Записник комисије за израду програма или Републичког пољопривредног инспектора	ШУМА
Раденковац	ЦУКАР	305	770	0,0251	њива	7	Правно и фактичко стање се разликују- на терену није пољопривредно земљиште-прилог Записник комисије за израду програма или Републичког пољопривредног инспектора	ЗЕМЉИШТЕ УЗ ЗГРАДУ И ДРУГИ ОБЈЕКАТ
Раденковац	ЦУКАР	305	770	0,0030	земљиште под зградом-објектом		Правно и фактичко стање се разликују- на терену није пољопривредно земљиште-прилог Записник комисије за израду програма или Републичког пољопривредног инспектора	ЗЕМЉИШТЕ УЗ ЗГРАДУ И ДРУГИ ОБЈЕКАТ
Раденковац	ЦУКАР ВРТАЦЕ	106	789	0,3014	њива	8	Правно и фактичко стање се разликују- на терену није пољопривредно земљиште-прилог Записник комисије за израду програма или Републичког пољопривредног инспектора	ШУМА

Раденковац	ЦУКАР ВРТАЦЕ	130	821	0,0012	земљиште под зградом-објектом		Ни правно ни фактички није пољопривредно земљиште	Није пољопривредно земљиште
Раденковац	ЦУКАР ВРТАЦЕ	130	821	1,0413	шума	6	Ни правно ни фактички није пољопривредно земљиште	Није пољопривредно земљиште
Раденковац	ЦУКАР БЕЛА РЕКА	106	822	0,0063	ливада	5	Правно и фактичко стање се разликују- на терену није пољопривредно земљиште-прилог Записник комисије за израду програма или Републичког пољпривредног инспектора	ШУМА
Раденковац	ЦУКАР БЕЛА РЕКА	389	823	0,0241	воћњак	6	Правно и фактичко стање се разликују- на терену није пољопривредно земљиште-прилог Записник комисије за израду програма или Републичког пољпривредног инспектора	ШУМА
Раденковац	ЦУКАР БЕЛА РЕКА	399	824	0,2184	њива	6	Правно и фактичко стање се разликују- на терену није пољопривредно земљиште-прилог Записник комисије за израду програма или Републичког пољпривредног инспектора	ШУМА
Раденковац	ВАКЛИНОВ ВРХ	391	83	0,0562	пашњак	6	Правно и фактичко стање се разликују- на терену није пољопривредно земљиште-прилог Записник комисије за израду програма или Републичког пољпривредног инспектора	ШУМА
Раденковац	ЦУКАР ДЕЦДЕРЕВИЦА	106	845	0,0250	ливада	5	Правно и фактичко стање се разликују- на терену није пољопривредно земљиште-прилог Записник комисије за израду програма или Републичког пољпривредног инспектора	ШУМА
Раденковац	ЦУКАР	305	864	0,0170	пашњак	7	Правно и фактичко стање се разликују- на терену није пољопривредно земљиште-прилог Записник комисије за израду програма или Републичког пољпривредног инспектора	ШУМА
Раденковац	СУВИ КЛАДЕНАЦ	305	87	0,0562	пашњак	7	Правно и фактичко стање се разликују- на терену није пољопривредно земљиште-прилог Записник комисије за израду програма или Републичког пољпривредног инспектора	ШУМА
Раденковац	ЦУКАР ДЕЦДЕРЕВИЦА	106	902	0,8460	пашњак	7	Правно и фактичко стање се разликују- на терену није пољопривредно земљиште-прилог Записник комисије за израду програма или Републичког пољпривредног инспектора	ШУМА
Раденковац	ЦУКАР ДЕЦДЕРЕВИЦА	106	911	0,1223	пашњак	7	Правно и фактичко стање се разликују- на терену није пољопривредно земљиште-прилог Записник комисије за израду програма или Републичког пољпривредног инспектора	ШУМА

Раденковац	ДУБОКИ ДО	408	920	0,3366	ливада	6	Правно и фактичко стање се разликују- на терену није пољопривредно земљиште-прилог Записник комисије за израду програма или Републичког пољопривредног инспектора	ШУМА
Раденковац	ДУБОКИ ДО	106	943	0,0927	ливада	6	Правно и фактичко стање се разликују- на терену није пољопривредно земљиште-прилог Записник комисије за израду програма или Републичког пољопривредног инспектора	ШУМА
Раденковац	ДУБОКИ ДО	182	944	0,0029	њива	8	Правно и фактичко стање се разликују- на терену није пољопривредно земљиште-прилог Записник комисије за израду програма или Републичког пољопривредног инспектора	ШУМА
Раденковац	ДУБОКИ ДО	392	972	0,0689	ливада	6	Правно и фактичко стање се разликују- на терену није пољопривредно земљиште-прилог Записник комисије за израду програма или Републичког пољопривредног инспектора	ШУМА
Раденковац	ДУБОКИ ДО	106	974	0,0979	ливада	5	Правно и фактичко стање се разликују- на терену није пољопривредно земљиште-прилог Записник комисије за израду програма или Републичког пољопривредног инспектора	ШУМА
Раденковац	ДУБОКИ ДО	106	976	0,1177	ливада	6	Правно и фактичко стање се разликују- на терену није пољопривредно земљиште-прилог Записник комисије за израду програма или Републичког пољопривредног инспектора	ШУМА
Раденковац	ДУБОКИ ДО	106	996	0,1187	њива	8	Правно и фактичко стање се разликују- на терену није пољопривредно земљиште-прилог Записник комисије за израду програма или Републичког пољопривредног инспектора	ШУМА
Укупно	Раденковац			40,1792				
Ресник	ТРЕБИЦ	1943	1449/2	0,0030	пашњак	4	Правно и фактичко стање се разликују- на терену није пољопривредно земљиште-прилог Записник комисије за израду програма или Републичког пољопривредног инспектора	ШУМА
Ресник	ТРЕБИЦ	1943	1549/2	0,0010	њива	2	Правно и фактичко стање се разликују- на терену није пољопривредно земљиште-прилог Записник комисије за израду програма или Републичког пољопривредног инспектора	ШУМА
Ресник	ТРЊАК	143	2469	0,0190	пашњак	4	Правно и фактичко стање се разликују- на терену није пољопривредно земљиште-прилог Записник комисије за израду програма или Републичког пољопривредног инспектора	ШУМА
Ресник	КРУШАК	1943	3442	0,0080	ливада	3	Правно и фактичко стање се разликују- на терену није пољопривредно земљиште-прилог Записник комисије за израду програма или Републичког пољопривредног инспектора	ШУМА

Ресник	КАЛАВАТ	1943	3653	0,0441	ливада	4	Правно и фактичко стање се разликују- на терену није пољопривредно земљиште-прилог Записник комисије за израду програма или Републичког пољопривредног инспектора	ШУМА
Ресник	КАЛАВАТ	1014	3662	0,0447	ливада	4	Правно и фактичко стање се разликују- на терену није пољопривредно земљиште-прилог Записник комисије за израду програма или Републичког пољопривредног инспектора	ШУМА
Ресник	КАЛАВАТ	1353	4055	0,1379	њива	3	Правно и фактичко стање се разликују- на терену није пољопривредно земљиште-прилог Записник комисије за израду програма или Републичког пољопривредног инспектора	ШУМА
Ресник	ПАПРАД	287	4975	0,0403	пашњак	6	Правно и фактичко стање се разликују- на терену није пољопривредно земљиште-прилог Записник комисије за израду програма или Републичког пољопривредног инспектора	ШУМА
Ресник	ПАПРАД	287	4976	0,1076	пашњак	6	Правно и фактичко стање се разликују- на терену није пољопривредно земљиште-прилог Записник комисије за израду програма или Републичког пољопривредног инспектора	ШУМА
Ресник	ПАПРАД	287	4978	0,0501	пашњак	6	Правно и фактичко стање се разликују- на терену није пољопривредно земљиште-прилог Записник комисије за израду програма или Републичког пољопривредног инспектора	ШУМА
Ресник	ЈЕРМЕНЦИЦ	287	4987/3	0,0032	пашњак	6	Правно и фактичко стање се разликују- на терену није пољопривредно земљиште-прилог Записник комисије за израду програма или Републичког пољопривредног инспектора	ШУМА
Ресник	ПАПРАД	287	4989	0,9544	пашњак	6	Правно и фактичко стање се разликују- на терену није пољопривредно земљиште-прилог Записник комисије за израду програма или Републичког пољопривредног инспектора	ШУМА
Ресник	ПАПРАД	287	5075	0,0570	пашњак	5	Правно и фактичко стање се разликују- на терену није пољопривредно земљиште-прилог Записник комисије за израду програма или Републичког пољопривредног инспектора	ШУМА
Ресник	СЕЛО	287	5257/1	0,0530	пашњак	4	Правно и фактичко стање се разликују- на терену није пољопривредно земљиште-прилог Записник комисије за израду програма или Републичког пољопривредног инспектора	ЗЕМЉИШТЕ УЗ ЗГРАДУ И ДРУГИ ОБЈЕКАТ
Ресник	СЕЛО	287	5257/3	0,0510	пашњак	5	Правно и фактичко стање се разликују- на терену није пољопривредно земљиште-прилог Записник комисије за израду програма или Републичког пољопривредног инспектора	ШУМА

Ресник	СЕЛО	287	5257/32	0,0068	пашњак	4	Правно и фактичко стање се разликују- на терену није пољопривредно земљиште-прилог Записник комисије за израду програма или Републичког пољопривредног инспектора	ОСТАЛО ВЕШТАЧКИ СТВОРЕНО НЕПЛОДНО ЗЕМЉИШТЕ
Ресник	СЕЛО	287	5488	0,0200	пашњак	5	Правно и фактичко стање се разликују- на терену није пољопривредно земљиште-прилог Записник комисије за израду програма или Републичког пољопривредног инспектора	ОСТАЛО ВЕШТАЧКИ СТВОРЕНО НЕПЛОДНО ЗЕМЉИШТЕ
Ресник	СЕЛО	287	5491	0,0524	пашњак	6	Правно и фактичко стање се разликују- на терену није пољопривредно земљиште-прилог Записник комисије за израду програма или Републичког пољопривредног инспектора	ОСТАЛО ВЕШТАЧКИ СТВОРЕНО НЕПЛОДНО ЗЕМЉИШТЕ
Ресник	СЕЛО	287	5677	0,1715	пашњак	6	Правно и фактичко стање се разликују- на терену није пољопривредно земљиште-прилог Записник комисије за израду програма или Републичког пољопривредног инспектора	КАМЕЊАР
Ресник	СЕЛО	287	5685	0,1281	пашњак	6	Правно и фактичко стање се разликују- на терену није пољопривредно земљиште-прилог Записник комисије за израду програма или Републичког пољопривредног инспектора	ШУМА
Ресник	СЕЛО	287	5780	0,0520	њива	4	Правно и фактичко стање се разликују- на терену није пољопривредно земљиште-прилог Записник комисије за израду програма или Републичког пољопривредног инспектора	ЗЕМЉИШТЕ УЗ ЗГРАДУ И ДРУГИ ОБЈЕКАТ
Ресник	СЕЛО	287	5806	0,1436	пашњак	5	Правно и фактичко стање се разликују- на терену није пољопривредно земљиште-прилог Записник комисије за израду програма или Републичког пољопривредног инспектора	ШУМА
Ресник	ГОЛЕМИ КАМЕН	287	5808	43,1311	остало природно неплодно земљиште		Правно и фактичко стање се разликују- на терену није пољопривредно земљиште-прилог Записник комисије за израду програма или Републичког пољопривредног инспектора	ШУМА
Ресник	ГОЛЕМИ КАМЕН	287	5808	280,3525	шума	7	Правно и фактичко стање се разликују- на терену није пољопривредно земљиште-прилог Записник комисије за израду програма или Републичког пољопривредног инспектора	ШУМА
Ресник	ГОЛЕМИ КАМЕН	287	5808	107,8280	шума	8	Правно и фактичко стање се разликују- на терену није пољопривредно земљиште-прилог Записник комисије за израду програма или Републичког пољопривредног инспектора	ШУМА
Ресник	ГОЛЕМИ КАМЕН	287	5810	0,5929	пашњак	5	Правно и фактичко стање се разликују- на терену није пољопривредно земљиште-прилог Записник комисије за израду програма или Републичког пољопривредног инспектора	ШУМА

Ресник	ПАПРАД	287	5812	1,3780	пашњак	6	Правно и фактичко стање се разликују- на терену није пољопривредно земљиште-прилог Записник комисије за израду програма или Републичког пољопривредног инспектора	ШУМА
Ресник	ПАПРАД	287	5814	0,3585	пашњак	6	Правно и фактичко стање се разликују- на терену није пољопривредно земљиште-прилог Записник комисије за израду програма или Републичког пољопривредног инспектора	ШУМА
Ресник	ГОЛЕМИ КАМЕН	287	5817	0,5706	пашњак	7	Правно и фактичко стање се разликују- на терену није пољопривредно земљиште-прилог Записник комисије за израду програма или Републичког пољопривредног инспектора	ШУМА
Ресник	ОРНИЦЕ	287	5836	1,8600	пашњак	6	Правно и фактичко стање се разликују- на терену није пољопривредно земљиште-прилог Записник комисије за израду програма или Републичког пољопривредног инспектора	ШУМА
Ресник	ОРНИЦЕ	287	5850	0,2134	пашњак	6	Правно и фактичко стање се разликују- на терену није пољопривредно земљиште-прилог Записник комисије за израду програма или Републичког пољопривредног инспектора	ШУМА
Ресник	ОРНИЦЕ	287	5960/1	0,0955	пашњак	6	Правно и фактичко стање се разликују- на терену није пољопривредно земљиште-прилог Записник комисије за израду програма или Републичког пољопривредног инспектора	ШУМА
Ресник	ОРНИЦЕ	287	6253	1,3914	пашњак	6	Правно и фактичко стање се разликују- на терену није пољопривредно земљиште-прилог Записник комисије за израду програма или Републичког пољопривредног инспектора	ШУМА
Ресник	ОРНИЦЕ	287	6274	0,1582	пашњак	6	Правно и фактичко стање се разликују- на терену није пољопривредно земљиште-прилог Записник комисије за израду програма или Републичког пољопривредног инспектора	ШУМА
Ресник	ОРНИЦЕ	287	6282	0,2541	пашњак	6	Правно и фактичко стање се разликују- на терену није пољопривредно земљиште-прилог Записник комисије за израду програма или Републичког пољопривредног инспектора	ШУМА
Ресник	БАЗИЦКО БИЛО	1047	6321	0,0023	врт	3	Правно и фактичко стање се разликују- на терену није пољопривредно земљиште-прилог Записник комисије за израду програма или Републичког пољопривредног инспектора	ШУМА
Ресник	БАЗИЦКО БИЛО	287	6345/2	0,8196	пашњак	6	Правно и фактичко стање се разликују- на терену није пољопривредно земљиште-прилог Записник комисије за израду програма или Републичког пољопривредног инспектора	ШУМА

Ресник	ВОДИЦЕ	287	6462	0,0045	пашњак	6	Правно и фактичко стање се разликују- на терену није пољопривредно земљиште-прилог Записник комисије за израду програма или Републичког пољопривредног инспектора	ШУМА
Ресник	ВОДИЦЕ	287	6479	0,0100	пашњак	6	Правно и фактичко стање се разликују- на терену није пољопривредно земљиште-прилог Записник комисије за израду програма или Републичког пољопривредног инспектора	ШУМА
Ресник	ЖИВИНСКО	287	6507	0,3095	остало природно неплодно земљиште		Правно и фактичко стање се разликују- на терену није пољопривредно земљиште-прилог Записник комисије за израду програма или Републичког пољопривредног инспектора	ШУМА
Ресник	ШИЉЕГАРИШТЕ	287	6517	0,0455	пашњак	6	Правно и фактичко стање се разликују- на терену није пољопривредно земљиште-прилог Записник комисије за израду програма или Републичког пољопривредног инспектора	ШУМА
Ресник	ШИЉЕГАРИШТЕ	287	6546	0,1094	пашњак	6	Правно и фактичко стање се разликују- на терену није пољопривредно земљиште-прилог Записник комисије за израду програма или Републичког пољопривредног инспектора	ШУМА
Ресник	ШИЉЕГАРИШТЕ	1943	6558	0,0455	ливада	5	Правно и фактичко стање се разликују- на терену није пољопривредно земљиште-прилог Записник комисије за израду програма или Републичког пољопривредног инспектора	ШУМА
Ресник	ШИЉЕГАРИШТЕ	287	6585	0,0879	остало природно неплодно земљиште		Правно и фактичко стање се разликују- на терену није пољопривредно земљиште-прилог Записник комисије за израду програма или Републичког пољопривредног инспектора	ШУМА
Ресник	ЖИВИНСКО	287	6599	0,2141	остало природно неплодно земљиште		Правно и фактичко стање се разликују- на терену није пољопривредно земљиште-прилог Записник комисије за израду програма или Републичког пољопривредног инспектора	ШУМА
Ресник	ЖАРНИЦА	287	6640	0,0155	пашњак	6	Правно и фактичко стање се разликују- на терену није пољопривредно земљиште-прилог Записник комисије за израду програма или Републичког пољопривредног инспектора	ШУМА
Ресник	ЖАРНИЦА	287	6642	0,0032	пашњак	6	Правно и фактичко стање се разликују- на терену није пољопривредно земљиште-прилог Записник комисије за израду програма или Републичког пољопривредног инспектора	ШУМА
Ресник	ВОДИЦЕ	287	6663	0,2522	пашњак	6	Правно и фактичко стање се разликују- на терену није пољопривредно земљиште-прилог Записник комисије за израду програма или Републичког пољопривредног инспектора	ШУМА

Ресник	ВОДИЦЕ	287	6672	0,5585	пашњак	7	Правно и фактичко стање се разликују- на терену није пољопривредно земљиште-прилог Записник комисије за израду програма или Републичког пољопривредног инспектора	ШУМА
Ресник	ЈЕРМЕНЦИЦ	287	6863	1,6171	ливада	6	Правно и фактичко стање се разликују- на терену није пољопривредно земљиште-прилог Записник комисије за израду програма или Републичког пољопривредног инспектора	ШУМА
Ресник	ЈЕРМЕНЦИЦ	1698	6945	0,3591	ливада	5	Правно и фактичко стање се разликују- на терену није пољопривредно земљиште-прилог Записник комисије за израду програма или Републичког пољопривредног инспектора	ШУМА
Ресник	ЈЕРМЕНЦИЦ	1943	6978	0,0380	ливада	5	Правно и фактичко стање се разликују- на терену није пољопривредно земљиште-прилог Записник комисије за израду програма или Републичког пољопривредног инспектора	ШУМА
Ресник	ЈЕРМЕНЦИЦ	1943	6981	0,0456	ливада	5	Правно и фактичко стање се разликују- на терену није пољопривредно земљиште-прилог Записник комисије за израду програма или Републичког пољопривредног инспектора	ШУМА
Ресник	ЈЕРМЕНЦИЦ	287	7009	0,2402	ливада	5	Правно и фактичко стање се разликују- на терену није пољопривредно земљиште-прилог Записник комисије за израду програма или Републичког пољопривредног инспектора	ШУМА
Ресник	ЈЕРМЕНЦИЦ	287	7025	0,2816	ливада	5	Правно и фактичко стање се разликују- на терену није пољопривредно земљиште-прилог Записник комисије за израду програма или Републичког пољопривредног инспектора	ШУМА
Ресник	СВИЊЦИ	287	7037	0,2082	пашњак	6	Правно и фактичко стање се разликују- на терену није пољопривредно земљиште-прилог Записник комисије за израду програма или Републичког пољопривредног инспектора	ШУМА
Ресник	СВИЊЦИ	287	7062	0,2517	ливада	5	Правно и фактичко стање се разликују- на терену није пољопривредно земљиште-прилог Записник комисије за израду програма или Републичког пољопривредног инспектора	ШУМА
Ресник	ПРИСАД	287	7123	0,0791	пашњак	7	Правно и фактичко стање се разликују- на терену није пољопривредно земљиште-прилог Записник комисије за израду програма или Републичког пољопривредног инспектора	ШУМА
Ресник	ПРИСАД	903	7128	0,1376	њива	7	Правно и фактичко стање се разликују- на терену није пољопривредно земљиште-прилог Записник комисије за израду програма или Републичког пољопривредног инспектора	ШУМА

Ресник	ПРИСАД	1708	7130	0,1000	њива	7	Правно и фактичко стање се разликују- на терену није пољопривредно земљиште-прилог Записник комисије за израду програма или Републичког пољопривредног инспектора	ШУМА
Ресник	ПРИСАД	287	7132	0,6647	пашњак	7	Правно и фактичко стање се разликују- на терену није пољопривредно земљиште-прилог Записник комисије за израду програма или Републичког пољопривредног инспектора	ШУМА
Ресник	САМАР	287	7162	0,1093	пашњак	6	Правно и фактичко стање се разликују- на терену није пољопривредно земљиште-прилог Записник комисије за израду програма или Републичког пољопривредног инспектора	ШУМА
Ресник	ПРИСАД	287	7233	0,0652	пашњак	7	Правно и фактичко стање се разликују- на терену није пољопривредно земљиште-прилог Записник комисије за израду програма или Републичког пољопривредног инспектора	ШУМА
Ресник	ВРЕЛО	287	7434	0,0259	пашњак	5	Правно и фактичко стање се разликују- на терену није пољопривредно земљиште-прилог Записник комисије за израду програма или Републичког пољопривредног инспектора	ШУМА
Ресник	ЗОРИНАЦ	287	7488	0,0690	пашњак	5	Правно и фактичко стање се разликују- на терену није пољопривредно земљиште-прилог Записник комисије за израду програма или Републичког пољопривредног инспектора	ШУМА
Ресник	ЗОРИНАЦ	287	7507/2	0,3440	ливада	5	Правно и фактичко стање се разликују- на терену није пољопривредно земљиште-прилог Записник комисије за израду програма или Републичког пољопривредног инспектора	ШУМА
Ресник	ЗОРИНАЦ	287	7508	0,1066	ливада	5	Правно и фактичко стање се разликују- на терену није пољопривредно земљиште-прилог Записник комисије за израду програма или Републичког пољопривредног инспектора	ШУМА
Ресник	ЗОРИНАЦ	287	7530	1,1045	пашњак	5	Правно и фактичко стање се разликују- на терену није пољопривредно земљиште-прилог Записник комисије за израду програма или Републичког пољопривредног инспектора	ШУМА
Ресник	ТАНКА КОСА	287	7548	0,4590	пашњак	5	Правно и фактичко стање се разликују- на терену није пољопривредно земљиште-прилог Записник комисије за израду програма или Републичког пољопривредног инспектора	ШУМА
Ресник	ТАНКА КОСА	287	7603	1,0744	ливада	5	Правно и фактичко стање се разликују- на терену није пољопривредно земљиште-прилог Записник комисије за израду програма или Републичког пољопривредног инспектора	ШУМА

Ресник	ТАНКА КОСА	287	7604	0,6614	ливада	5	Правно и фактичко стање се разликују- на терену није пољопривредно земљиште-прилог Записник комисије за израду програма или Републичког пољопривредног инспектора	ШУМА
Ресник	ТАНКА КОСА	287	7608	0,0200	пашњак	7	Правно и фактичко стање се разликују- на терену није пољопривредно земљиште-прилог Записник комисије за израду програма или Републичког пољопривредног инспектора	ШУМА
Ресник	ТАНКА КОСА	287	7612	0,0070	пашњак	7	Правно и фактичко стање се разликују- на терену није пољопривредно земљиште-прилог Записник комисије за израду програма или Републичког пољопривредног инспектора	ШУМА
Ресник	ТАНКА КОСА	287	7616	0,3108	пашњак	7	Правно и фактичко стање се разликују- на терену није пољопривредно земљиште-прилог Записник комисије за израду програма или Републичког пољопривредног инспектора	ШУМА
Ресник	РАВНИШТЕ	903	994	0,4178	ливада	3	Правно и фактичко стање се разликују- на терену није пољопривредно земљиште-прилог Записник комисије за израду програма или Републичког пољопривредног инспектора	ОСТАЛО ВЕШТАЧКИ СТВОРЕНО НЕПЛОДНО ЗЕМЉИШТЕ
Ресник	РАВНИШТЕ	903	995	0,1634	ливада	3	Правно и фактичко стање се разликују- на терену није пољопривредно земљиште-прилог Записник комисије за израду програма или Републичког пољопривредног инспектора	ОСТАЛО ВЕШТАЧКИ СТВОРЕНО НЕПЛОДНО ЗЕМЉИШТЕ
Укупно	Ресник			451,7718				
Рујевица	БУКОВИК	79	12	0,7569	ливада	5	Правно и фактичко стање се разликују- на терену није пољопривредно земљиште-прилог Записник комисије за израду програма или Републичког пољопривредног инспектора	ШУМА
Рујевица	БУКОВИК	79	13	0,4244	ливада	5	Правно и фактичко стање се разликују- на терену није пољопривредно земљиште-прилог Записник комисије за израду програма или Републичког пољопривредног инспектора	ШУМА
Рујевица	КРЉА	338	134/1	0,1439	остало природно неплодно земљиште		Правно и фактичко стање се разликују- на терену није пољопривредно земљиште-прилог Записник комисије за израду програма или Републичког пољопривредног инспектора	ШУМА
Рујевица	КРЉА	338	136	2,4155	пашњак	5	Враћено селу на коришћење-Закон о враћању утрина и пашњака селу на коришћење-прилог Акт ЈЛС о враћању	461-58/92-02 од 24.06.1994. године
Рујевица	ЗМИЈАРНИК	338	138	2,3254	пашњак	5	Враћено селу на коришћење-Закон о враћању утрина и пашњака селу на коришћење-прилог Акт ЈЛС о враћању	461-58/92-02 од 24.06.1994. године

Рујевица	БУКОВИК	79	14	2,5705	пашњак	6	Правно и фактичко стање се разликују- на терену није пољопривредно земљиште-прилог Записник комисије за израду програма или Републичког пољопривредног инспектора	ШУМА
Рујевица	СЕЛО	27	1458	0,0638	пашњак	5	Правно и фактичко стање се разликују- на терену није пољопривредно земљиште-прилог Записник комисије за израду програма или Републичког пољопривредног инспектора	ШУМА
Рујевица	СЕЛО	27	1568	0,0828	пашњак	5	Враћено селу на коришћење-Закон о враћању утрина и пашњака селу на коришћење-прилог Акт ЈЛС о враћању	461-58/92-02 од 16.10.2002. године
Рујевица	ЛИПОВА СТРАНА	79	19	0,1961	пашњак	6	Правно и фактичко стање се разликују- на терену није пољопривредно земљиште-прилог Записник комисије за израду програма или Републичког пољопривредног инспектора	ШУМА
Рујевица	ЛИПОВА СТРАНА	79	22	0,7460	пашњак	6	Правно и фактичко стање се разликују- на терену није пољопривредно земљиште-прилог Записник комисије за израду програма или Републичког пољопривредног инспектора	КРШ
Рујевица	СТРУГАЛСКИ ВРХ	79	25	0,1082	пашњак	6	Правно и фактичко стање се разликују- на терену није пољопривредно земљиште-прилог Записник комисије за израду програма или Републичког пољопривредног инспектора	ШУМА
Рујевица	СТРУГАЛСКИ ВРХ	79	27	0,2084	пашњак	6	Правно и фактичко стање се разликују- на терену није пољопривредно земљиште-прилог Записник комисије за израду програма или Републичког пољопривредног инспектора	ШУМА
Рујевица	КРЉА	338	286	0,1222	пашњак	5	Враћено селу на коришћење-Закон о враћању утрина и пашњака селу на коришћење-прилог Акт ЈЛС о враћању	461-58/92-02 од 16.10.2002. године
Рујевица	ГРАБЦИНА	338	293	2,3343	пашњак	7	Враћено селу на коришћење-Закон о враћању утрина и пашњака селу на коришћење-прилог Акт ЈЛС о враћању	461-58/92-02 од 24.06.1994. године
Рујевица	ГРАБЦИНА	338	298	0,0007	земљиште под зградом-објектом		Враћено селу на коришћење-Закон о враћању утрина и пашњака селу на коришћење-прилог Акт ЈЛС о враћању	461-58/92-02 од 24.06.1994. године
Рујевица	ГРАБЦИНА	338	298	0,0020	земљиште под зградом-објектом		Враћено селу на коришћење-Закон о враћању утрина и пашњака селу на коришћење-прилог Акт ЈЛС о враћању	461-58/92-02 од 24.06.1994. године

Рујевица	ГРАБЦИНА	338	298	13,2433	пашњак	7	Враћено селу на коришћење-Закон о враћању утрина и пашњака селу на коришћење-прилог Акт ЈЛС о враћању	461-58/92-02 од 24.06.1994. године
Рујевица	РУДЕНИЦА	338	318	0,0441	пашњак	6	Враћено селу на коришћење-Закон о враћању утрина и пашњака селу на коришћење-прилог Акт ЈЛС о враћању	461-58/92-02 од 16.10.2002. године
Рујевица	РУДЕНИЦА	338	338	0,1047	пашњак	5	Враћено селу на коришћење-Закон о враћању утрина и пашњака селу на коришћење-прилог Акт ЈЛС о враћању	461-58/92-02 од 16.10.2002. године
Рујевица	ЛИПОВАР	338	439	0,0617	пашњак	6	Враћено селу на коришћење-Закон о враћању утрина и пашњака селу на коришћење-прилог Акт ЈЛС о враћању	461-58/92-02 од 16.10.2002. године
Рујевица	ЛИПОВАР	338	441	0,0393	пашњак	6	Враћено селу на коришћење-Закон о враћању утрина и пашњака селу на коришћење-прилог Акт ЈЛС о враћању	461-58/92-02 од 16.10.2002. године
Рујевица	ЛИПОВАР	338	461/1	0,1400	пашњак	6	Враћено селу на коришћење-Закон о враћању утрина и пашњака селу на коришћење-прилог Акт ЈЛС о враћању	461-58/92-02 од 16.10.2002. године
Рујевица	ЛИПОВАР	79	461/2	0,0193	њива	7	Правно и фактичко стање се разликују- на терену није пољопривредно земљиште-прилог Записник комисије за израду програма или Републичког пољопривредног инспектора	ШУМА
Рујевица	ЛИПОВАР	79	461/2	39,7050	шума	6	Правно и фактичко стање се разликују- на терену није пољопривредно земљиште-прилог Записник комисије за израду програма или Републичког пољопривредног инспектора	ШУМА
Рујевица	ЛИПОВАР	338	471/2	8,4087	пашњак	6	Враћено селу на коришћење-Закон о враћању утрина и пашњака селу на коришћење-прилог Акт ЈЛС о враћању	461-58/92-02 од 16.10.2002. године
Рујевица	ЛИПОВАР	338	471/2	0,0930	њива	7	Враћено селу на коришћење-Закон о враћању утрина и пашњака селу на коришћење-прилог Акт ЈЛС о враћању	461-58/92-02 од 16.10.2002. године
Рујевица	РОЖАЊ	79	472/2	0,5191	пашњак	6	Правно и фактичко стање се разликују- на терену није пољопривредно земљиште-прилог Записник комисије за израду програма или Републичког пољопривредног инспектора	ШУМА

Рујевица	РОЖАЊ	338	474/2	0,2096	пашњак	5	Враћено селу на коришћење-Закон о враћању утрина и пашњака селу на коришћење-прилог Акт ЈЛС о враћању	461-58/92-02 од 16.10.2002. године
Рујевица	РОЖАЊ	338	475/2	0,0151	пашњак	5	Враћено селу на коришћење-Закон о враћању утрина и пашњака селу на коришћење-прилог Акт ЈЛС о враћању	461-58/92-02 од 16.10.2002. године
Рујевица	РОЖАЊ	338	476/2	0,0631	пашњак	5	Враћено селу на коришћење-Закон о враћању утрина и пашњака селу на коришћење-прилог Акт ЈЛС о враћању	461-58/92-02 од 16.10.2002. године
Рујевица	РОЖАЊ	338	477/1	0,1302	пашњак	5	Враћено селу на коришћење-Закон о враћању утрина и пашњака селу на коришћење-прилог Акт ЈЛС о враћању	461-58/92-02 од 16.10.2002. године
Рујевица	РОЖАЊ	338	481/2	0,0911	пашњак	6	Враћено селу на коришћење-Закон о враћању утрина и пашњака селу на коришћење-прилог Акт ЈЛС о враћању	461-58/92-02 од 16.10.2002. године
Рујевица	РОЖАЊ	338	482	0,0475	пашњак	5	Враћено селу на коришћење-Закон о враћању утрина и пашњака селу на коришћење-прилог Акт ЈЛС о враћању	461-58/92-02 од 16.10.2002. године
Рујевица	РОЖАЊ	338	483	0,1862	пашњак	5	Враћено селу на коришћење-Закон о враћању утрина и пашњака селу на коришћење-прилог Акт ЈЛС о враћању	461-58/92-02 од 16.10.2002. године
Рујевица	РОЖАЊ	338	484	0,0571	пашњак	5	Враћено селу на коришћење-Закон о враћању утрина и пашњака селу на коришћење-прилог Акт ЈЛС о враћању	461-58/92-02 од 16.10.2002. године
Рујевица	РОЖАЊ	338	486	0,3846	пашњак	6	Враћено селу на коришћење-Закон о враћању утрина и пашњака селу на коришћење-прилог Акт ЈЛС о враћању	461-58/92-02 од 16.10.2002. године
Рујевица	РОЖАЊ	79	488	0,0080	пашњак	6	Правно и фактичко стање се разликују- на терену није пољопривредно земљиште-прилог Записник комисије за израду програма или Републичког пољопривредног инспектора	ШУМА
Рујевица	КРЉА	338	49	0,2605	пашњак	6	Враћено селу на коришћење-Закон о враћању утрина и пашњака селу на коришћење-прилог Акт ЈЛС о враћању	461-58/92-02 од 16.10.2002. године

Рујевица	СЕЛО	27	761	0,0260	њива	5	Правно и фактичко стање се разликују- на терену није пољопривредно земљиште-прилог Записник комисије за израду програма или Републичког пољопривредног инспектора	ШУМА
Рујевица	СЕЛО	79	882/2	0,0038	земљиште под зградом-објектом		Правно и фактичко стање се разликују- на терену није пољопривредно земљиште-прилог Записник комисије за израду програма или Републичког пољопривредног инспектора	ЗЕМЉИШТЕ ПОД ЗГРАДОМ И ДРУГИМ ОБЈЕКТОМ
Рујевица	СЕЛО	79	882/2	0,0940	њива	4	Правно и фактичко стање се разликују- на терену није пољопривредно земљиште-прилог Записник комисије за израду програма или Републичког пољопривредног инспектора	ЗЕМЉИШТЕ ПОД ЗГРАДОМ И ДРУГИМ ОБЈЕКТОМ
Рујевица	СЕЛО	79	882/2	0,0055	земљиште под зградом-објектом		Правно и фактичко стање се разликују- на терену није пољопривредно земљиште-прилог Записник комисије за израду програма или Републичког пољопривредног инспектора	ЗЕМЉИШТЕ ПОД ЗГРАДОМ И ДРУГИМ ОБЈЕКТОМ
Рујевица	СЕЛО	79	882/2	0,0055	земљиште под зградом-објектом		Правно и фактичко стање се разликују- на терену није пољопривредно земљиште-прилог Записник комисије за израду програма или Републичког пољопривредног инспектора	ЗЕМЉИШТЕ ПОД ЗГРАДОМ И ДРУГИМ ОБЈЕКТОМ
Рујевица	СЕЛО	79	882/2	0,0036	земљиште под зградом-објектом		Правно и фактичко стање се разликују- на терену није пољопривредно земљиште-прилог Записник комисије за израду програма или Републичког пољопривредног инспектора	ЗЕМЉИШТЕ ПОД ЗГРАДОМ И ДРУГИМ ОБЈЕКТОМ
Укупно	Рујевица			76,4707				
Сесалац	МАСТИНЕ	638	1	12,6145	пашњак	6	Враћено селу на коришћење-Закон о враћању утрина и пашњака селу на коришћење-прилог Акт ЈЛС о враћању	461-95/92-02 од 23.02.1995. године
Сесалац	ЗАРВИН КАМЕН	638	11/1	34,9509	пашњак	8	Враћено селу на коришћење-Закон о враћању утрина и пашњака селу на коришћење-прилог Акт ЈЛС о враћању	461-95/92-02 од 23.02.1995. године
Сесалац	ЗАРВИН КАМЕН	1033	11/2	0,6240	њива	7	Правно и фактичко стање се разликују- на терену није пољопривредно земљиште-прилог Записник комисије за израду програма или Републичког пољопривредног инспектора	ШУМА
Сесалац	ЗАРВИН КАМЕН	638	11/4	17,2879	пашњак	6	Враћено селу на коришћење-Закон о враћању утрина и пашњака селу на коришћење-прилог Акт ЈЛС о враћању	461-95/92-02 од 23.02.1995. године
Сесалац	ЗАРВИН КАМЕН	638	11/4	0,0139	земљиште под зградом-објектом		Враћено селу на коришћење-Закон о враћању утрина и пашњака селу на коришћење-прилог Акт ЈЛС о враћању	461-95/92-02 од 23.02.1995. године

Сесалац	ЗАРВИН КАМЕН	638	11/4	0,0202	земљиште под зградом-објектом		Враћено селу на коришћење-Закон о враћању утрина и пашњака селу на коришћење-прилог Акт ЈЛС о враћању	461-95/92-02 од 23.02.1995. године
Сесалац	ЗАРВИН КАМЕН	1033	11/5	1,1740	њива	7	Правно и фактичко стање се разликују- на терену није пољопривредно земљиште-прилог Записник комисије за израду програма или Републичког пољопривредног инспектора	ШУМА
Сесалац	ЗАРВИН КАМЕН	1033	11/6	0,9280	њива	7	Правно и фактичко стање се разликују- на терену није пољопривредно земљиште-прилог Записник комисије за израду програма или Републичког пољопривредног инспектора	ШУМА
Сесалац	ЛИПОВ ТРАП	1030	1239	0,0360	њива	8	Правно и фактичко стање се разликују- на терену није пољопривредно земљиште-прилог Записник комисије за израду програма или Републичког пољопривредног инспектора	ШУМА
Сесалац	ПРОСИШТЕ	638	13/1	17,7159	пашњак	8	Враћено селу на коришћење-Закон о враћању утрина и пашњака селу на коришћење-прилог Акт ЈЛС о враћању	461-95/92-02 од 23.02.1995. године
Сесалац	ПРОСИШТЕ	638	13/3	1,6460	пашњак	6	Враћено селу на коришћење-Закон о враћању утрина и пашњака селу на коришћење-прилог Акт ЈЛС о враћању	461-95/92-02 од 23.02.1995. године
Сесалац	ЛИПОВ ТРАП	638	13/4	0,6230	ливада	6	Враћено селу на коришћење-Закон о враћању утрина и пашњака селу на коришћење-прилог Акт ЈЛС о враћању	461-95/92-02 од 23.02.1995. године
Сесалац	РАДОВ ДЕЛ	638	146/1	52,4718	пашњак	8	Враћено селу на коришћење-Закон о враћању утрина и пашњака селу на коришћење-прилог Акт ЈЛС о враћању	461-95/92-02 од 23.02.1995. године
Сесалац	РАДОВ ДЕЛ	638	146/1	26,6816	остало природно неплодно земљиште		Враћено селу на коришћење-Закон о враћању утрина и пашњака селу на коришћење-прилог Акт ЈЛС о враћању	461-95/92-02 од 23.02.1995. године
Сесалац	ЛИПОВ ТРАП	638	146/4	0,3515	пашњак	8	Правно и фактичко стање се разликују- на терену није пољопривредно земљиште-прилог Записник комисије за израду програма или Републичког пољопривредног инспектора	ШУМА
Сесалац	ЛИПОВ ТРАП	638	147/1	2,1627	остало природно неплодно земљиште		Правно и фактичко стање се разликују- на терену није пољопривредно земљиште-прилог Записник комисије за израду програма или Републичког пољопривредног инспектора	КАМЕЊАР

Сесалац	ЛИПОВ ТРАП	638	147/2	0,3819	остало природно неплодно земљиште		Правно и фактичко стање се разликују- на терену није пољопривредно земљиште-прилог Записник комисије за израду програма или Републичког пољопривредног инспектора	КРШ
Сесалац	ЛИВАЂЕ	1033	1596	0,0060	земљиште под зградом-објектом		Правно и фактичко стање се разликују- на терену није пољопривредно земљиште-прилог Записник комисије за израду програма или Републичког пољопривредног инспектора	ЗЕМЉИШТЕ ПОД ЗГРАДОМ И ДРУГИМ ОБЈЕКТОМ
Сесалац	ЛИВАЂЕ	1033	1596	0,0931	ливада	4	Правно и фактичко стање се разликују- на терену није пољопривредно земљиште-прилог Записник комисије за израду програма или Републичког пољопривредног инспектора	ЗЕМЉИШТЕ ПОД ЗГРАДОМ И ДРУГИМ ОБЈЕКТОМ
Сесалац	СТУБЛИНЕ	638	16/1	40,6900	пашњак	7	Враћено селу на коришћење-Закон о враћању утрина и пашњака селу на коришћење-прилог Акт ЈЛС о враћању	461-95/92-02 од 23.02.1995. године
Сесалац	ВУЈИНО КУЦИШТЕ	638	168	10,1835	пашњак	7	Враћено селу на коришћење-Закон о враћању утрина и пашњака селу на коришћење-прилог Акт ЈЛС о враћању	461-95/92-02 од 23.02.1995. године
Сесалац	ВРЕЛЦЕ	638	172	1,2963	пашњак	7	Враћено селу на коришћење-Закон о враћању утрина и пашњака селу на коришћење-прилог Акт ЈЛС о враћању	461-95/92-02 од 23.02.1995. године
Сесалац	ЛИВАЂЕ	1033	1843	0,0617	њива	5	Правно и фактичко стање се разликују- на терену није пољопривредно земљиште-прилог Записник комисије за израду програма или Републичког пољопривредног инспектора	ШУМА
Сесалац	ЛИВАЂЕ	1033	1851	0,1491	њива	5	Правно и фактичко стање се разликују- на терену није пољопривредно земљиште-прилог Записник комисије за израду програма или Републичког пољопривредног инспектора	ЗЕМЉИШТЕ ПОД ЗГРАДОМ И ДРУГИМ ОБЈЕКТОМ
Сесалац	ЛИВАЂЕ	1033	1851	0,0014	земљиште под зградом-објектом		Правно и фактичко стање се разликују- на терену није пољопривредно земљиште-прилог Записник комисије за израду програма или Републичког пољопривредног инспектора	ЗЕМЉИШТЕ ПОД ЗГРАДОМ И ДРУГИМ ОБЈЕКТОМ
Сесалац	ЛИВАЂЕ	1033	1858	0,1064	њива	5	Правно и фактичко стање се разликују- на терену није пољопривредно земљиште-прилог Записник комисије за израду програма или Републичког пољопривредног инспектора	ЗЕМЉИШТЕ ПОД ЗГРАДОМ И ДРУГИМ ОБЈЕКТОМ
Сесалац	ЈЕЛОВИ ДЕЛ	1033	1873	0,0395	пашњак	6	Правно и фактичко стање се разликују- на терену није пољопривредно земљиште-прилог Записник комисије за израду програма или Републичког пољопривредног инспектора	ШУМА

Сесалац	ПРОСИШТЕ	63	1946	0,1443	њива	6	Правно и фактичко стање се разликују- на терену није пољопривредно земљиште-прилог Записник комисије за израду програма или Републичког пољопривредног инспектора	ШУМА
Сесалац	ПРОСИШТЕ	1030	1955	0,0452	њива	5	Правно и фактичко стање се разликују- на терену није пољопривредно земљиште-прилог Записник комисије за израду програма или Републичког пољопривредног инспектора	ШУМА
Сесалац	ПРОСИШТЕ	638	1957/1	10,1670	пашњак	6	Враћено селу на коришћење-Закон о враћању утрина и пашњака селу на коришћење-прилог Акт ЈЛС о враћању	461-95/92-02 од 23.02.1995. године
Сесалац	ПРОСИШТЕ	638	1957/2	1,0353	ливада	6	Враћено селу на коришћење-Закон о враћању утрина и пашњака селу на коришћење-прилог Акт ЈЛС о враћању	461-95/92-02 од 23.02.1995. године
Сесалац	ПРОСИШТЕ	638	1957/3	4,1940	пашњак	6	Враћено селу на коришћење-Закон о враћању утрина и пашњака селу на коришћење-прилог Акт ЈЛС о враћању	461-95/92-02 од 23.02.1995. године
Сесалац	ПЛОЦАК	638	1959	0,7494	пашњак	8	Враћено селу на коришћење-Закон о враћању утрина и пашњака селу на коришћење-прилог Акт ЈЛС о враћању	461-95/92-02 од 23.02.1995. године
Сесалац	ПЛОЦАК	638	1969/1	3,4633	ливада	6	Враћено селу на коришћење-Закон о враћању утрина и пашњака селу на коришћење-прилог Акт ЈЛС о враћању	461-95/92-02 од 23.02.1995. године
Сесалац	МАСТИНЕ	638	2	10,8629	пашњак	7	Враћено селу на коришћење-Закон о враћању утрина и пашњака селу на коришћење-прилог Акт ЈЛС о враћању	461-95/92-02 од 23.02.1995. године
Сесалац	ВАРДИШТЕ	638	2000	0,9485	ливада	6	Враћено селу на коришћење-Закон о враћању утрина и пашњака селу на коришћење-прилог Акт ЈЛС о враћању	461-95/92-02 од 23.02.1995. године
Сесалац	ВАРДИШТЕ	638	2062	1,5562	пашњак	8	Враћено селу на коришћење-Закон о враћању утрина и пашњака селу на коришћење-прилог Акт ЈЛС о враћању	461-95/92-02 од 23.02.1995. године
Сесалац	ВРЕПЦЕ	600	207	0,0703	пашњак	6	Правно и фактичко стање се разликују- на терену није пољопривредно земљиште-прилог Записник комисије за израду програма или Републичког пољопривредног инспектора	ШУМА

Сесалац	ВАРДИШТЕ	1033	2071	0,0377	пашњак	5	Правно и фактичко стање се разликују- на терену није пољопривредно земљиште-прилог Записник комисије за израду програма или Републичког пољопривредног инспектора	ШУМА
Сесалац	СТАНОЖИНЦИ	1033	2085	0,1288	пашњак	7	Правно и фактичко стање се разликују- на терену није пољопривредно земљиште-прилог Записник комисије за израду програма или Републичког пољопривредног инспектора	ШУМА
Сесалац	ЛИПОВ ТРАП	638	2086	0,5238	пашњак	7	Враћено селу на коришћење-Закон о враћању утрина и пашњака селу на коришћење-прилог Акт ЈЛС о враћању	461-95/92-02 од 23.02.1995. године
Сесалац	ВРЕПЦЕ	638	209	4,0918	остало природно неплодно земљиште		Правно и фактичко стање се разликују- на терену није пољопривредно земљиште-прилог Записник комисије за израду програма или Републичког пољопривредног инспектора	КАМЕЊАР
Сесалац	РАДОВ ДЕЛ	1033	2096	0,3532	њива	6	Правно и фактичко стање се разликују- на терену није пољопривредно земљиште-прилог Записник комисије за израду програма или Републичког пољопривредног инспектора	ШУМА
Сесалац	ЛИПОВ ТРАП	638	2097	1,0998	пашњак	5	Враћено селу на коришћење-Закон о враћању утрина и пашњака селу на коришћење-прилог Акт ЈЛС о враћању	461-95/92-02 од 23.02.1995. године
Сесалац	ЈЕЛОВИ ДЕЛ	1033	211	0,9540	пашњак	6	Правно и фактичко стање се разликују- на терену није пољопривредно земљиште-прилог Записник комисије за израду програма или Републичког пољопривредног инспектора	ШУМА
Сесалац	ЈЕЛОВИ ДЕЛ	638	212	1,3552	остало природно неплодно земљиште		Правно и фактичко стање се разликују- на терену није пољопривредно земљиште-прилог Записник комисије за израду програма или Републичког пољопривредног инспектора	ШУМА
Сесалац	РАДОВ ДЕЛ	1033	2189/2	0,0681	њива	6	Правно и фактичко стање се разликују- на терену није пољопривредно земљиште-прилог Записник комисије за израду програма или Републичког пољопривредног инспектора	ШУМА
Сесалац	РАДОВ ДЕЛ	1033	2189/4	0,0883	њива	6	Правно и фактичко стање се разликују- на терену није пољопривредно земљиште-прилог Записник комисије за израду програма или Републичког пољопривредног инспектора	ШУМА
Сесалац	РАДОВ ДЕЛ	1042	2259/2	0,0220	њива	4	Правно и фактичко стање се разликују- на терену није пољопривредно земљиште-прилог Записник комисије за израду програма или Републичког пољопривредног инспектора	ШУМА

Сесалац	РАДОВ ДЕЛ	1033	2281	0,0602	њива	5	Правно и фактичко стање се разликују- на терену није пољопривредно земљиште-прилог Записник комисије за израду програма или Републичког пољопривредног инспектора	ШУМА
Сесалац	РАДОВ ДЕЛ	1033	2319/4	0,0202	њива	5	Правно и фактичко стање се разликују- на терену није пољопривредно земљиште-прилог Записник комисије за израду програма или Републичког пољопривредног инспектора	ОСТАЛО ВЕШТАЧКИ СТВОРЕНО НЕПЛОДНО ЗЕМЉИШТЕ
Сесалац	ВАРДИШТЕ	638	2812/2	0,2564	ливада	6	Враћено селу на коришћење-Закон о враћању утрина и пашњака селу на коришћење-прилог Акт ЈЛС о враћању	461-95/92-02 од 23.02.1995. године
Сесалац	ВАРДИШТЕ	638	2813	0,3132	ливада	6	Враћено селу на коришћење-Закон о враћању утрина и пашњака селу на коришћење-прилог Акт ЈЛС о враћању	461-95/92-02 од 23.02.1995. године
Сесалац	ВАРДИШТЕ	638	2814	3,1245	пашњак	6	Враћено селу на коришћење-Закон о враћању утрина и пашњака селу на коришћење-прилог Акт ЈЛС о враћању	461-95/92-02 од 23.02.1995. године
Сесалац	ВАРДИШТЕ	638	2815	0,1526	ливада	6	Враћено селу на коришћење-Закон о враћању утрина и пашњака селу на коришћење-прилог Акт ЈЛС о враћању	461-95/92-02 од 23.02.1995. године
Сесалац	ВАРДИШТЕ	638	2900	2,8762	пашњак	6	Враћено селу на коришћење-Закон о враћању утрина и пашњака селу на коришћење-прилог Акт ЈЛС о враћању	461-95/92-02 од 23.02.1995. године
Сесалац	ПЛОЦАК	638	2993	10,5934	пашњак	6	Враћено селу на коришћење-Закон о враћању утрина и пашњака селу на коришћење-прилог Акт ЈЛС о враћању	461-95/92-02 од 23.02.1995. године
Сесалац	ЗАРВИН КАМЕН	638	2996/1	20,6940	пашњак	6	Враћено селу на коришћење-Закон о враћању утрина и пашњака селу на коришћење-прилог Акт ЈЛС о враћању	461-95/92-02 од 23.02.1995. године
Сесалац	ЗАРВИН КАМЕН	1033	2996/2	0,0265	пашњак	7	Правно и фактичко стање се разликују- на терену није пољопривредно земљиште-прилог Записник комисије за израду програма или Републичког пољопривредног инспектора	ШУМА
Сесалац	ЗАРВИН КАМЕН	638	2996/3	2,5214	пашњак	6	Враћено селу на коришћење-Закон о враћању утрина и пашњака селу на коришћење-прилог Акт ЈЛС о враћању	461-95/92-02 од 23.02.1995. године

Сесалац	ЗАРВИН КАМЕН	638	2997/1	40,4820	пашњак	6	Враћено селу на коришћење-Закон о враћању утрина и пашњака селу на коришћење-прилог Акт ЈЛС о враћању	461-95/92-02 од 23.02.1995. године
Сесалац	ВАРДИШТЕ	1033	3080	0,2407	пашњак	6	Правно и фактичко стање се разликују- на терену није пољопривредно земљиште-прилог Записник комисије за израду програма или Републичког пољопривредног инспектора	ШУМА
Сесалац	УСПАДИНЕ	638	3262	2,1162	пашњак	7	Враћено селу на коришћење-Закон о враћању утрина и пашњака селу на коришћење-прилог Акт ЈЛС о враћању	461-95/92-02 од 23.02.1995. године
Сесалац	ЛОМ	638	3373	9,5728	пашњак	7	Враћено селу на коришћење-Закон о враћању утрина и пашњака селу на коришћење-прилог Акт ЈЛС о враћању	461-95/92-02 од 23.02.1995. године
Сесалац	ЛОМ	638	3374	0,9579	пашњак	7	Враћено селу на коришћење-Закон о враћању утрина и пашњака селу на коришћење-прилог Акт ЈЛС о враћању	461-95/92-02 од 23.02.1995. године
Сесалац	ЛОМ	638	3510	2,9755	пашњак	7	Враћено селу на коришћење-Закон о враћању утрина и пашњака селу на коришћење-прилог Акт ЈЛС о враћању	461-95/92-02 од 23.02.1995. године
Сесалац	ЛОМ	1033	3511	0,2570	пашњак	7	Правно и фактичко стање се разликују- на терену није пољопривредно земљиште-прилог Записник комисије за израду програма или Републичког пољопривредног инспектора	ШУМА
Сесалац	ЛОМ	638	3517/1	17,4825	пашњак	7	Враћено селу на коришћење-Закон о враћању утрина и пашњака селу на коришћење-прилог Акт ЈЛС о враћању	461-95/92-02 од 23.02.1995. године
Сесалац	ЈЕЛОВИ ДЕЛ	1030	361	0,1360	њива	8	Правно и фактичко стање се разликују- на терену није пољопривредно земљиште-прилог Записник комисије за израду програма или Републичког пољопривредног инспектора	ШУМА
Сесалац	ЈЕЛОВИ ДЕЛ	1030	361	0,1065	шума	6	Правно и фактичко стање се разликују- на терену није пољопривредно земљиште-прилог Записник комисије за израду програма или Републичког пољопривредног инспектора	ШУМА
Сесалац	ЛИПОВ ТРАП	1033	392/2	0,8055	ливада	6	Правно и фактичко стање се разликују- на терену није пољопривредно земљиште-прилог Записник комисије за израду програма или Републичког пољопривредног инспектора	ШУМА

Сесалац	СЕЛО	558	4583	0,0435	пашњак	5	Правно и фактичко стање се разликују- на терену није пољопривредно земљиште-прилог Записник комисије за израду програма или Републичког пољопривредног инспектора	Није пољопривредно земљиште_
Сесалац	СЕЛО	558	4583	0,0006	земљиште под зградом-објектом		Правно и фактичко стање се разликују- на терену није пољопривредно земљиште-прилог Записник комисије за израду програма или Републичког пољопривредног инспектора	Није пољопривредно земљиште_
Сесалац	СЕЛО	1030	4648	0,0034	земљиште под зградом-објектом		Правно и фактичко стање се разликују- на терену није пољопривредно земљиште-прилог Записник комисије за израду програма или Републичког пољопривредног инспектора	Није пољопривредно земљиште_
Сесалац	СЕЛО	1030	4648	0,0500	земљиште уз зграду - објекат		Правно и фактичко стање се разликују- на терену није пољопривредно земљиште-прилог Записник комисије за израду програма или Републичког пољопривредног инспектора	Није пољопривредно земљиште_
Сесалац	СЕЛО	1030	4648	0,1230	њива	6	Правно и фактичко стање се разликују- на терену није пољопривредно земљиште-прилог Записник комисије за израду програма или Републичког пољопривредног инспектора	Није пољопривредно земљиште_
Сесалац	СЕЛО	1030	4648	0,0046	земљиште под зградом-објектом		Правно и фактичко стање се разликују- на терену није пољопривредно земљиште-прилог Записник комисије за израду програма или Републичког пољопривредног инспектора	Није пољопривредно земљиште_
Сесалац	СЕЛО	1034	4745	0,1112	воћњак	4	Правно и фактичко стање се разликују- на терену није пољопривредно земљиште-прилог Записник комисије за израду програма или Републичког пољопривредног инспектора	ШУМА
Сесалац	ДУБОКА ПАДИНА	1033	5611	0,1004	воћњак	5	Правно и фактичко стање се разликују- на терену није пољопривредно земљиште-прилог Записник комисије за израду програма или Републичког пољопривредног инспектора	ЗЕМЉИШТЕ ПОД ЗГРАДОМ И ДРУГИМ ОБЈЕКТОМ
Сесалац	ДУБОКА ПАДИНА	1033	5611	0,0030	земљиште под зградом-објектом		Правно и фактичко стање се разликују- на терену није пољопривредно земљиште-прилог Записник комисије за израду програма или Републичког пољопривредног инспектора	ЗЕМЉИШТЕ ПОД ЗГРАДОМ И ДРУГИМ ОБЈЕКТОМ
Сесалац	КРИВА КРУШКА	1030	6298	0,0858	њива	6	Правно и фактичко стање се разликују- на терену није пољопривредно земљиште-прилог Записник комисије за израду програма или Републичког пољопривредног инспектора	ШУМА
Сесалац	КРИВА КРУШКА	1030	6298	0,0918	шума	4	Правно и фактичко стање се разликују- на терену није пољопривредно земљиште-прилог Записник комисије за израду програма или Републичког пољопривредног инспектора	ШУМА

Сесалац	КРИВА КРУШКА	1034	6437	0,0805	пашњак	6	Правно и фактичко стање се разликују- на терену није пољопривредно земљиште-прилог Записник комисије за израду програма или Републичког пољопривредног инспектора	ШУМА
Сесалац	ВРЛА СТРАНА	1035	6862	0,1940	њива	6	Правно и фактичко стање се разликују- на терену није пољопривредно земљиште-прилог Записник комисије за израду програма или Републичког пољопривредног инспектора	ШУМА
Сесалац	ВИСОКИ ДЕО	1033	7346	0,0478	њива	6	Правно и фактичко стање се разликују- на терену није пољопривредно земљиште-прилог Записник комисије за израду програма или Републичког пољопривредног инспектора	ШУМА
Сесалац	ПРОСИШТЕ	638	8/1	29,6651	пашњак	7	Враћено селу на коришћење-Закон о враћању утрин и пашњака селу на коришћење-прилог Акт ЈЛС о враћању	461-95/92-02 од 23.02.1995. године
Сесалац	ДЕЦИН ГРОБ	1033	8290	0,2025	њива	6	Правно и фактичко стање се разликују- на терену није пољопривредно земљиште-прилог Записник комисије за израду програма или Републичког пољопривредног инспектора	ШУМА
Сесалац	ДЕЦИН ГРОБ	1033	8291	0,0900	ливада	5	Правно и фактичко стање се разликују- на терену није пољопривредно земљиште-прилог Записник комисије за израду програма или Републичког пољопривредног инспектора	ШУМА
Укупно	Сесалац			410,9383				
Сокобања	СРЕДЊЕ БРДО	2811	1060/3	0,0002	земљиште под делом зграде		Правно и фактичко стање се разликују- на терену није пољопривредно земљиште-прилог Записник комисије за израду програма или Републичког пољопривредног инспектора	Није пољопривредно земљиште_
Сокобања	СРЕДЊЕ БРДО	2811	1060/3	0,1203	воћњак	3	Правно и фактичко стање се разликују- на терену није пољопривредно земљиште-прилог Записник комисије за израду програма или Републичког пољопривредног инспектора	Није пољопривредно земљиште_
Сокобања	СРЕДЊЕ БРДО	2719	1062	0,0090	земљиште под зградом-објектом		Правно и фактичко стање се разликују- на терену није пољопривредно земљиште-прилог Записник комисије за израду програма или Републичког пољопривредног инспектора	Није пољопривредно земљиште_
Сокобања	СРЕДЊЕ БРДО	2719	1062	0,1457	њива	5	Правно и фактичко стање се разликују- на терену није пољопривредно земљиште-прилог Записник комисије за израду програма или Републичког пољопривредног инспектора	Није пољопривредно земљиште_
Сокобања	РТАЊСКА	5255	1385/1	0,0134	земљиште под зградом-објектом		Правно и фактичко стање се разликују- на терену није пољопривредно земљиште-прилог Записник комисије за израду програма или Републичког пољопривредног инспектора	Није пољопривредно земљиште_

Сокобања	РТАЊСКА	3905	1385/7	0,0121	земљиште под зградом-објектом		Правно и фактичко стање се разликују- на терену није пољопривредно земљиште-прилог Записник комисије за израду програма или Републичког пољопривредног инспектора	ЗЕМЉИШТЕ УЗ ЗГРАДУ И ДРУГИ ОБЈЕКАТ
Сокобања	РТАЊСКА	6422	1385/8	0,0003	земљиште под делом зграде		Правно и фактичко стање се разликују- на терену није пољопривредно земљиште-прилог Записник комисије за израду програма или Републичког пољопривредног инспектора	ЗЕМЉИШТЕ ПОД ЗГРАДОМ И ДРУГИМ ОБЈЕКТОМ
Сокобања	РТАЊСКА	6422	1385/8	0,0002	земљиште под делом зграде		Правно и фактичко стање се разликују- на терену није пољопривредно земљиште-прилог Записник комисије за израду програма или Републичког пољопривредног инспектора	ЗЕМЉИШТЕ ПОД ЗГРАДОМ И ДРУГИМ ОБЈЕКТОМ
Сокобања	РТАЊСКА	6422	1385/8	0,0490	њива	3	Правно и фактичко стање се разликују- на терену није пољопривредно земљиште-прилог Записник комисије за израду програма или Републичког пољопривредног инспектора	ЗЕМЉИШТЕ ПОД ЗГРАДОМ И ДРУГИМ ОБЈЕКТОМ
Сокобања	РТАЊСКА	6422	1385/8	0,0005	земљиште под делом зграде		Правно и фактичко стање се разликују- на терену није пољопривредно земљиште-прилог Записник комисије за израду програма или Републичког пољопривредног инспектора	ЗЕМЉИШТЕ ПОД ЗГРАДОМ И ДРУГИМ ОБЈЕКТОМ
Сокобања	СРЕДЊЕ БРДО	6730	1386/3	0,0320	њива	3	Правно и фактичко стање се разликују- на терену није пољопривредно земљиште-прилог Записник комисије за израду програма или Републичког пољопривредног инспектора	ЗЕМЉИШТЕ ПОД ДЕЛОМ ЗГРАДЕ
Сокобања	СРЕДЊЕ БРДО	6730	1386/3	0,0042	земљиште под делом зграде		Правно и фактичко стање се разликују- на терену није пољопривредно земљиште-прилог Записник комисије за израду програма или Републичког пољопривредног инспектора	ЗЕМЉИШТЕ ПОД ДЕЛОМ ЗГРАДЕ
Сокобања	РТАЊСКА	6292	1451/1	0,1635	њива	3	Правно и фактичко стање се разликују- на терену није пољопривредно земљиште-прилог Записник комисије за израду програма или Републичког пољопривредног инспектора	Није пољопривредно земљиште_
Сокобања	РТАЊСКА	6292	1451/1	0,0036	земљиште под зградом-објектом		Правно и фактичко стање се разликују- на терену није пољопривредно земљиште-прилог Записник комисије за израду програма или Републичког пољопривредног инспектора	Није пољопривредно земљиште_
Сокобања	РТАЊСКА	6292	1451/2	0,0501	њива	3	Правно и фактичко стање се разликују- на терену није пољопривредно земљиште-прилог Записник комисије за израду програма или Републичког пољопривредног инспектора	ШУМА
Сокобања	СРЕДЊЕ БРДО	2931	1452/2	0,0004	земљиште под делом зграде		Правно и фактичко стање се разликују- на терену није пољопривредно земљиште-прилог Записник комисије за израду програма или Републичког пољопривредног инспектора	Није пољопривредно земљиште_

Сокобања	СРЕДЊЕ БРДО	1883	1453/1	0,0000	земљиште под делом зграде		Правно и фактичко стање се разликују- на терену није пољопривредно земљиште-прилог Записник комисије за израду програма или Републичког пољопривредног инспектора	ЗЕМЉИШТЕ УЗ ЗГРАДУ И ДРУГИ ОБЈЕКАТ
Сокобања	СРЕДЊЕ БРДО	6380	1468/13	0,0499	њива	3	Правно и фактичко стање се разликују- на терену није пољопривредно земљиште-прилог Записник комисије за израду програма или Републичког пољопривредног инспектора	ЗЕМЉИШТЕ УЗ ЗГРАДУ И ДРУГИ ОБЈЕКАТ
Сокобања	СРЕДЊЕ БРДО	6637	1468/14	0,0226	остало вештачки створено неплодно земљиште		Правно и фактичко стање се разликују- на терену није пољопривредно земљиште-прилог Записник комисије за израду програма или Републичког пољопривредног инспектора	ОСТАЛО ВЕШТАЧКИ СТВОРЕНО НЕПЛОДНО ЗЕМЉИШТЕ
Сокобања	СРЕДЊЕ БРДО	6637	1468/14	0,0372	њива	3	Правно и фактичко стање се разликују- на терену није пољопривредно земљиште-прилог Записник комисије за израду програма или Републичког пољопривредног инспектора	ОСТАЛО ВЕШТАЧКИ СТВОРЕНО НЕПЛОДНО ЗЕМЉИШТЕ
Сокобања	СРЕДЊЕ БРДО	4880	1468/19	0,0351	њива	3	Правно и фактичко стање се разликују- на терену није пољопривредно земљиште-прилог Записник комисије за израду програма или Републичког пољопривредног инспектора	ЗЕМЉИШТЕ УЗ ЗГРАДУ И ДРУГИ ОБЈЕКАТ
Сокобања	РТАЊСКА	6584	1468/21	0,0070	земљиште под зградом-објектом		Правно и фактичко стање се разликују- на терену није пољопривредно земљиште-прилог Записник комисије за израду програма или Републичког пољопривредног инспектора	ЗЕМЉИШТЕ УЗ ЗГРАДУ И ДРУГИ ОБЈЕКАТ
Сокобања	РТАЊСКА	6584	1468/21	0,0513	њива	3	Правно и фактичко стање се разликују- на терену није пољопривредно земљиште-прилог Записник комисије за израду програма или Републичког пољопривредног инспектора	ЗЕМЉИШТЕ УЗ ЗГРАДУ И ДРУГИ ОБЈЕКАТ
Сокобања	РТАЊСКА	6584	1468/21	0,0016	земљиште под зградом-објектом		Правно и фактичко стање се разликују- на терену није пољопривредно земљиште-прилог Записник комисије за израду програма или Републичког пољопривредног инспектора	ЗЕМЉИШТЕ УЗ ЗГРАДУ И ДРУГИ ОБЈЕКАТ
Сокобања	СРЕДЊЕ БРДО	5537	1468/6	0,0443	њива	3	Правно и фактичко стање се разликују- на терену није пољопривредно земљиште-прилог Записник комисије за израду програма или Републичког пољопривредног инспектора	ЗЕМЉИШТЕ УЗ ЗГРАДУ И ДРУГИ ОБЈЕКАТ
Сокобања	РТАЊСКА	5537	1468/7	0,0057	њива	3	Правно и фактичко стање се разликују- на терену није пољопривредно земљиште-прилог Записник комисије за израду програма или Републичког пољопривредног инспектора	ЗЕМЉИШТЕ УЗ ЗГРАДУ И ДРУГИ ОБЈЕКАТ
Сокобања	РТАЊСКА	5537	1468/7	0,0001	земљиште под делом зграде		Правно и фактичко стање се разликују- на терену није пољопривредно земљиште-прилог Записник комисије за израду програма или Републичког пољопривредног инспектора	ЗЕМЉИШТЕ УЗ ЗГРАДУ И ДРУГИ ОБЈЕКАТ

Сокобања	СРЕДЊЕ БРДО	4242	1469	0,0103	земљиште под зградом-објектом		Правно и фактичко стање се разликују- на терену није пољопривредно земљиште-прилог Записник комисије за израду програма или Републичког пољопривредног инспектора	Није пољопривредно земљиште_
Сокобања	СРЕДЊЕ БРДО	4242	1469	0,1343	виноград	1	Правно и фактичко стање се разликују- на терену није пољопривредно земљиште-прилог Записник комисије за израду програма или Републичког пољопривредног инспектора	Није пољопривредно земљиште_
Сокобања	РТАЊСКА	4242	1470/1	0,0444	пашњак	4	Правно и фактичко стање се разликују- на терену није пољопривредно земљиште-прилог Записник комисије за израду програма или Републичког пољопривредног инспектора	ОСТАЛО ВЕШТАЧКИ СТВОРЕНО НЕПЛОДНО ЗЕМЉИШТЕ
Сокобања	РТАЊСКА	4241	1470/2	0,0380	пашњак	4	Правно и фактичко стање се разликују- на терену није пољопривредно земљиште-прилог Записник комисије за израду програма или Републичког пољопривредног инспектора	ЗЕМЉИШТЕ ПОД ЗГРАДОМ И ДРУГИМ ОБЈЕКТОМ
Сокобања	РТАЊСКА	4789	1471/1	0,0001	земљиште под зградом-објектом		Правно и фактичко стање се разликују- на терену није пољопривредно земљиште-прилог Записник комисије за израду програма или Републичког пољопривредног инспектора	ЗЕМЉИШТЕ УЗ ЗГРАДУ И ДРУГИ ОБЈЕКАТ
Сокобања	РТАЊСКА	4789	1471/1	0,0001	земљиште под зградом-објектом		Правно и фактичко стање се разликују- на терену није пољопривредно земљиште-прилог Записник комисије за израду програма или Републичког пољопривредног инспектора	ЗЕМЉИШТЕ УЗ ЗГРАДУ И ДРУГИ ОБЈЕКАТ
Сокобања	РТАЊСКА	4789	1471/1	0,0085	њива	3	Правно и фактичко стање се разликују- на терену није пољопривредно земљиште-прилог Записник комисије за израду програма или Републичког пољопривредног инспектора	ЗЕМЉИШТЕ УЗ ЗГРАДУ И ДРУГИ ОБЈЕКАТ
Сокобања	РТАЊСКА	4789	1471/1	0,0000	земљиште под зградом-објектом		Правно и фактичко стање се разликују- на терену није пољопривредно земљиште-прилог Записник комисије за израду програма или Републичког пољопривредног инспектора	ЗЕМЉИШТЕ УЗ ЗГРАДУ И ДРУГИ ОБЈЕКАТ
Сокобања	РТАЊСКА	6471	1471/4	0,0007	земљиште под делом зграде		Правно и фактичко стање се разликују- на терену није пољопривредно земљиште-прилог Записник комисије за израду програма или Републичког пољопривредног инспектора	Није пољопривредно земљиште_
Сокобања	РТАЊСКА	6471	1471/4	0,0001	земљиште под делом зграде		Правно и фактичко стање се разликују- на терену није пољопривредно земљиште-прилог Записник комисије за израду програма или Републичког пољопривредног инспектора	Није пољопривредно земљиште_
Сокобања	РТАЊСКА	6471	1471/4	0,0123	њива	3	Правно и фактичко стање се разликују- на терену није пољопривредно земљиште-прилог Записник комисије за израду програма или Републичког пољопривредног инспектора	Није пољопривредно земљиште_

Сокобања	СРЕДЊЕ БРДО	5121	1472	0,0964	врт	4	Правно и фактичко стање се разликују- на терену није пољопривредно земљиште-прилог Записник комисије за израду програма или Републичког пољопривредног инспектора	ЗЕМЉИШТЕ ПОД ЗГРАДОМ И ДРУГИМ ОБЈЕКТОМ
Сокобања	РТАЊСКА	6451	1473	0,1268	воћњак	4	Правно и фактичко стање се разликују- на терену није пољопривредно земљиште-прилог Записник комисије за израду програма или Републичког пољопривредног инспектора	Није пољопривредно земљиште_
Сокобања	РТАЊСКА	6451	1473	0,0500	земљиште уз зграду - објекат		Правно и фактичко стање се разликују- на терену није пољопривредно земљиште-прилог Записник комисије за израду програма или Републичког пољопривредног инспектора	Није пољопривредно земљиште_
Сокобања	СРЕДЊЕ БРДО	21	1475	0,1260	њива	3	Правно и фактичко стање се разликују- на терену није пољопривредно земљиште-прилог Записник комисије за израду програма или Републичког пољопривредног инспектора	ЗЕМЉИШТЕ ПОД ЗГРАДОМ И ДРУГИМ ОБЈЕКТОМ
Сокобања	РТАЊСКА	5050	1476/1	0,0070	земљиште под зградом-објектом		Правно и фактичко стање се разликују- на терену није пољопривредно земљиште-прилог Записник комисије за израду програма или Републичког пољопривредног инспектора	Није пољопривредно земљиште_
Сокобања	РТАЊСКА	5050	1476/1	0,0100	земљиште под зградом-објектом		Правно и фактичко стање се разликују- на терену није пољопривредно земљиште-прилог Записник комисије за израду програма или Републичког пољопривредног инспектора	Није пољопривредно земљиште_
Сокобања	РТАЊСКА	5050	1476/1	0,0325	њива	3	Правно и фактичко стање се разликују- на терену није пољопривредно земљиште-прилог Записник комисије за израду програма или Републичког пољопривредног инспектора	Није пољопривредно земљиште_
Сокобања	РТАЊСКА	5812	1477/12	0,0649	њива	3	Правно и фактичко стање се разликују- на терену није пољопривредно земљиште-прилог Записник комисије за израду програма или Републичког пољопривредног инспектора	ЗЕМЉИШТЕ ПОД ЗГРАДОМ И ДРУГИМ ОБЈЕКТОМ
Сокобања	РТАЊСКА	6024	1477/13	0,0423	њива	3	Правно и фактичко стање се разликују- на терену није пољопривредно земљиште-прилог Записник комисије за израду програма или Републичког пољопривредног инспектора	ЗЕМЉИШТЕ УЗ ЗГРАДУ И ДРУГИ ОБЈЕКАТ
Сокобања	СРЕДЊЕ БРДО	6297	1477/18	0,0480	њива	3	Правно и фактичко стање се разликују- на терену није пољопривредно земљиште-прилог Записник комисије за израду програма или Републичког пољопривредног инспектора	ЗЕМЉИШТЕ УЗ ЗГРАДУ И ДРУГИ ОБЈЕКАТ
Сокобања	СРЕДЊЕ БРДО	6298	1477/19	0,0528	њива	3	Правно и фактичко стање се разликују- на терену није пољопривредно земљиште-прилог Записник комисије за израду програма или Републичког пољопривредног инспектора	ЗЕМЉИШТЕ УЗ ЗГРАДУ И ДРУГИ ОБЈЕКАТ

Сокобања	СРЕДЊЕ БРДО	66	1477/20	0,0118	виноград	1	Правно и фактичко стање се разликују- на терену није пољопривредно земљиште-прилог Записник комисије за израду програма или Републичког пољопривредног инспектора	ЗЕМЉИШТЕ УЗ ЗГРАДУ И ДРУГИ ОБЈЕКАТ
Сокобања	СРЕДЊЕ БРДО	66	1477/20	0,1520	њива	3	Правно и фактичко стање се разликују- на терену није пољопривредно земљиште-прилог Записник комисије за израду програма или Републичког пољопривредног инспектора	ЗЕМЉИШТЕ УЗ ЗГРАДУ И ДРУГИ ОБЈЕКАТ
Сокобања	СРЕДЊЕ БРДО	6277	1477/5	0,0039	њива	3	Правно и фактичко стање се разликују- на терену није пољопривредно земљиште-прилог Записник комисије за израду програма или Републичког пољопривредног инспектора	ЗЕМЉИШТЕ ПОД ЗГРАДОМ И ДРУГИМ ОБЈЕКТОМ
Сокобања	СРЕДЊЕ БРДО	6277	1477/5	0,0020	земљиште под зградом-објектом		Правно и фактичко стање се разликују- на терену није пољопривредно земљиште-прилог Записник комисије за израду програма или Републичког пољопривредног инспектора	ЗЕМЉИШТЕ ПОД ЗГРАДОМ И ДРУГИМ ОБЈЕКТОМ
Сокобања	СРЕДЊЕ БРДО	5987	1478	0,0002	земљиште под делом зграде		Правно и фактичко стање се разликују- на терену није пољопривредно земљиште-прилог Записник комисије за израду програма или Републичког пољопривредног инспектора	ЗЕМЉИШТЕ ПОД ДЕЛОМ ЗГРАДЕ
Сокобања	СРЕДЊЕ БРДО	5987	1478	0,0081	ливада	2	Правно и фактичко стање се разликују- на терену није пољопривредно земљиште-прилог Записник комисије за израду програма или Републичког пољопривредног инспектора	ЗЕМЉИШТЕ ПОД ДЕЛОМ ЗГРАДЕ
Сокобања	СРЕДЊЕ БРДО	5604	1479	0,0527	ливада	2	Правно и фактичко стање се разликују- на терену није пољопривредно земљиште-прилог Записник комисије за израду програма или Републичког пољопривредног инспектора	Није пољопривредно земљиште_
Сокобања	СРЕДЊЕ БРДО	5604	1479	0,0061	земљиште под зградом-објектом		Правно и фактичко стање се разликују- на терену није пољопривредно земљиште-прилог Записник комисије за израду програма или Републичког пољопривредног инспектора	Није пољопривредно земљиште_
Сокобања	СРЕДЊЕ БРДО	5604	1479	0,0070	земљиште под зградом-објектом		Правно и фактичко стање се разликују- на терену није пољопривредно земљиште-прилог Записник комисије за израду програма или Републичког пољопривредног инспектора	Није пољопривредно земљиште_
Сокобања	СРЕДЊЕ БРДО	5604	1479	0,0092	земљиште под зградом-објектом		Правно и фактичко стање се разликују- на терену није пољопривредно земљиште-прилог Записник комисије за израду програма или Републичког пољопривредног инспектора	Није пољопривредно земљиште_
Сокобања	СРЕДЊЕ БРДО	513	1480	0,1358	њива	3	Правно и фактичко стање се разликују- на терену није пољопривредно земљиште-прилог Записник комисије за израду програма или Републичког пољопривредног инспектора	ЗЕМЉИШТЕ ПОД ЗГРАДОМ И ДРУГИМ ОБЈЕКТОМ

Сокобања	СРЕДЊЕ БРДО	513	1480	0,0000	земљиште под делом зграде		Правно и фактичко стање се разликују- на терену није пољопривредно земљиште-прилог Записник комисије за израду програма или Републичког пољопривредног инспектора	ЗЕМЉИШТЕ ПОД ЗГРАДОМ И ДРУГИМ ОБЈЕКТОМ
Сокобања	ВОЈВОДЕ ПУТНИКА	4052	1482	0,0750	њива	3	Правно и фактичко стање се разликују- на терену није пољопривредно земљиште-прилог Записник комисије за израду програма или Републичког пољопривредног инспектора	ЗЕМЉИШТЕ ПОД ЗГРАДОМ И ДРУГИМ ОБЈЕКТОМ
Сокобања	ВОЈВОДЕ ПУТНИКА	4051	1483/1	0,0752	њива	3	Правно и фактичко стање се разликују- на терену није пољопривредно земљиште-прилог Записник комисије за израду програма или Републичког пољопривредног инспектора	ЗЕМЉИШТЕ ПОД ЗГРАДОМ И ДРУГИМ ОБЈЕКТОМ
Сокобања	СРЕДЊЕ БРДО	5458	1484/1	0,1027	њива	3	Правно и фактичко стање се разликују- на терену није пољопривредно земљиште-прилог Записник комисије за израду програма или Републичког пољопривредног инспектора	ЗЕМЉИШТЕ ПОД ЗГРАДОМ И ДРУГИМ ОБЈЕКТОМ
Сокобања	СРЕДЊЕ БРДО	6035	1484/10	0,0391	њива	3	Правно и фактичко стање се разликују- на терену није пољопривредно земљиште-прилог Записник комисије за израду програма или Републичког пољопривредног инспектора	ЗЕМЉИШТЕ ПОД ЗГРАДОМ И ДРУГИМ ОБЈЕКТОМ
Сокобања	ВОЈВОДЕ ПУТНИКА	6511	1484/16	0,0155	земљиште под зградом-објектом		Правно и фактичко стање се разликују- на терену није пољопривредно земљиште-прилог Записник комисије за израду програма или Републичког пољопривредног инспектора	ЗЕМЉИШТЕ ПОД ЗГРАДОМ И ДРУГИМ ОБЈЕКТОМ
Сокобања	ВОЈВОДЕ ПУТНИКА	6511	1484/16	0,0929	њива	3	Правно и фактичко стање се разликују- на терену није пољопривредно земљиште-прилог Записник комисије за израду програма или Републичког пољопривредног инспектора	ЗЕМЉИШТЕ ПОД ЗГРАДОМ И ДРУГИМ ОБЈЕКТОМ
Сокобања	СРЕДЊЕ БРДО	6510	1484/17	0,0470	њива	3	Правно и фактичко стање се разликују- на терену није пољопривредно земљиште-прилог Записник комисије за израду програма или Републичког пољопривредног инспектора	ЗЕМЉИШТЕ ПОД ЗГРАДОМ И ДРУГИМ ОБЈЕКТОМ
Сокобања	ВОЈВОДЕ ПУТНИКА	5425	1484/6	0,1044	њива	3	Правно и фактичко стање се разликују- на терену није пољопривредно земљиште-прилог Записник комисије за израду програма или Републичког пољопривредног инспектора	Није пољопривредно земљиште_
Сокобања	ВОЈВОДЕ ПУТНИКА	5425	1484/6	0,0120	земљиште под зградом-објектом		Правно и фактичко стање се разликују- на терену није пољопривредно земљиште-прилог Записник комисије за израду програма или Републичког пољопривредног инспектора	Није пољопривредно земљиште_
Сокобања	ВОЈВОДЕ ПУТНИКА	4053	1485/2	0,0075	земљиште под зградом-објектом		Правно и фактичко стање се разликују- на терену није пољопривредно земљиште-прилог Записник комисије за израду програма или Републичког пољопривредног инспектора	Није пољопривредно земљиште_

Сокобања	ВОЈВОДЕ ПУТНИКА	6471	1488/16	0,0024	земљиште под зградом-објектом		Правно и фактичко стање се разликују- на терену није пољопривредно земљиште-прилог Записник комисије за израду програма или Републичког пољопривредног инспектора	Није пољопривредно земљиште_
Сокобања	ВОЈВОДЕ ПУТНИКА	4071	1488/8	0,0720	њива	3	Правно и фактичко стање се разликују- на терену није пољопривредно земљиште-прилог Записник комисије за израду програма или Републичког пољопривредног инспектора	ЗЕМЉИШТЕ ПОД ЗГРАДОМ И ДРУГИМ ОБЈЕКТОМ
Сокобања	СРЕДЊЕ БРДО	4992	1491/1	0,0796	њива	3	Правно и фактичко стање се разликују- на терену није пољопривредно земљиште-прилог Записник комисије за израду програма или Републичког пољопривредног инспектора	ЗЕМЉИШТЕ ПОД ДЕЛОМ ЗГРАДЕ
Сокобања	СРЕДЊЕ БРДО	4992	1491/2	0,0549	њива	3	Правно и фактичко стање се разликују- на терену није пољопривредно земљиште-прилог Записник комисије за израду програма или Републичког пољопривредног инспектора	ЗЕМЉИШТЕ ПОД ЗГРАДОМ И ДРУГИМ ОБЈЕКТОМ
Сокобања	СОЛУНСКА	491	1492	0,1193	њива	3	Правно и фактичко стање се разликују- на терену није пољопривредно земљиште-прилог Записник комисије за израду програма или Републичког пољопривредног инспектора	ЗЕМЉИШТЕ ПОД ЗГРАДОМ И ДРУГИМ ОБЈЕКТОМ
Сокобања	СОЛУНСКА	491	1492	0,0500	земљиште уз зграду - објекат		Правно и фактичко стање се разликују- на терену није пољопривредно земљиште-прилог Записник комисије за израду програма или Републичког пољопривредног инспектора	ЗЕМЉИШТЕ ПОД ЗГРАДОМ И ДРУГИМ ОБЈЕКТОМ
Сокобања	СОЛУНСКА	491	1492	0,0050	земљиште под зградом-објектом		Правно и фактичко стање се разликују- на терену није пољопривредно земљиште-прилог Записник комисије за израду програма или Републичког пољопривредног инспектора	ЗЕМЉИШТЕ ПОД ЗГРАДОМ И ДРУГИМ ОБЈЕКТОМ
Сокобања	СРЕДЊЕ БРДО	1946	1496	0,0307	ливада	2	Правно и фактичко стање се разликују- на терену није пољопривредно земљиште-прилог Записник комисије за израду програма или Републичког пољопривредног инспектора	ЗЕМЉИШТЕ ПОД ЗГРАДОМ И ДРУГИМ ОБЈЕКТОМ
Сокобања	СРЕДЊЕ БРДО	5367	1497	0,1345	њива	3	Правно и фактичко стање се разликују- на терену није пољопривредно земљиште-прилог Записник комисије за израду програма или Републичког пољопривредног инспектора	ЗЕМЉИШТЕ ПОД ЗГРАДОМ И ДРУГИМ ОБЈЕКТОМ
Сокобања	РТАЊСКА	6520	1499/2	0,0504	њива	3	Правно и фактичко стање се разликују- на терену није пољопривредно земљиште-прилог Записник комисије за израду програма или Републичког пољопривредног инспектора	ЗЕМЉИШТЕ ПОД ЗГРАДОМ И ДРУГИМ ОБЈЕКТОМ
Сокобања	РТАЊСКА	6520	1499/2	0,0250	земљиште уз зграду - објекат		Правно и фактичко стање се разликују- на терену није пољопривредно земљиште-прилог Записник комисије за израду програма или Републичког пољопривредног инспектора	ЗЕМЉИШТЕ ПОД ЗГРАДОМ И ДРУГИМ ОБЈЕКТОМ

Сокобања	РТАЊСКА	6520	1499/2	0,0028	земљиште под зградом-објектом		Правно и фактичко стање се разликују- на терену није пољопривредно земљиште-прилог Записник комисије за израду програма или Републичког пољопривредног инспектора	ЗЕМЉИШТЕ ПОД ЗГРАДОМ И ДРУГИМ ОБЈЕКТОМ
Сокобања	РТАЊСКА	6367	1500/1	0,0052	земљиште под зградом-објектом		Правно и фактичко стање се разликују- на терену није пољопривредно земљиште-прилог Записник комисије за израду програма или Републичког пољопривредног инспектора	Није пољопривредно земљиште_
Сокобања	РТАЊСКА	6367	1500/1	0,0008	земљиште под зградом-објектом		Правно и фактичко стање се разликују- на терену није пољопривредно земљиште-прилог Записник комисије за израду програма или Републичког пољопривредног инспектора	Није пољопривредно земљиште_
Сокобања	РТАЊСКА	6367	1500/1	0,0002	земљиште под делом зграде		Правно и фактичко стање се разликују- на терену није пољопривредно земљиште-прилог Записник комисије за израду програма или Републичког пољопривредног инспектора	Није пољопривредно земљиште_
Сокобања	РТАЊСКА	6367	1500/1	0,0118	земљиште уз зграду - објекат		Правно и фактичко стање се разликују- на терену није пољопривредно земљиште-прилог Записник комисије за израду програма или Републичког пољопривредног инспектора	Није пољопривредно земљиште_
Сокобања	РТАЊСКА	6367	1500/1	0,0776	њива	3	Правно и фактичко стање се разликују- на терену није пољопривредно земљиште-прилог Записник комисије за израду програма или Републичког пољопривредног инспектора	Није пољопривредно земљиште_
Сокобања	РТАЊСКА	6367	1500/1	0,0043	земљиште под зградом-објектом		Правно и фактичко стање се разликују- на терену није пољопривредно земљиште-прилог Записник комисије за израду програма или Републичког пољопривредног инспектора	Није пољопривредно земљиште_
Сокобања	РТАЊСКА	6367	1500/1	0,0014	земљиште под зградом-објектом		Правно и фактичко стање се разликују- на терену није пољопривредно земљиште-прилог Записник комисије за израду програма или Републичког пољопривредног инспектора	Није пољопривредно земљиште_
Сокобања	РТАЊСКА	4282	1500/2	0,0026	њива	6	Правно и фактичко стање се разликују- на терену није пољопривредно земљиште-прилог Записник комисије за израду програма или Републичког пољопривредног инспектора	ОСТАЛО ВЕШТАЧКИ СТВОРЕНО НЕПЛОДНО ЗЕМЉИШТЕ
Сокобања	СРЕДЊЕ БРДО	6442	1504	0,2256	њива	4	Правно и фактичко стање се разликују- на терену није пољопривредно земљиште-прилог Записник комисије за израду програма или Републичког пољопривредног инспектора	ЗЕМЉИШТЕ УЗ ЗГРАДУ И ДРУГИ ОБЈЕКАТ
Сокобања	СРЕДЊЕ БРДО	6442	1504	0,0072	земљиште под зградом-објектом		Правно и фактичко стање се разликују- на терену није пољопривредно земљиште-прилог Записник комисије за израду програма или Републичког пољопривредног инспектора	ЗЕМЉИШТЕ УЗ ЗГРАДУ И ДРУГИ ОБЈЕКАТ

Сокобања	СРЕДЊЕ БРДО	4389	1509/2	0,0245	њива	4	Правно и фактичко стање се разликују- на терену није пољопривредно земљиште-прилог Записник комисије за израду програма или Републичког пољопривредног инспектора	ОСТАЛО ВЕШТАЧКИ СТВОРЕНО НЕПЛОДНО ЗЕМЉИШТЕ
Сокобања	СРЕДЊЕ БРДО	3454	1511/3	0,0939	њива	4	Правно и фактичко стање се разликују- на терену није пољопривредно земљиште-прилог Записник комисије за израду програма или Републичког пољопривредног инспектора	ЗЕМЉИШТЕ УЗ ЗГРАДУ И ДРУГИ ОБЈЕКАТ
Сокобања	СРЕДЊЕ БРДО	3454	1511/3	0,0150	земљиште под зградом-објектом		Правно и фактичко стање се разликују- на терену није пољопривредно земљиште-прилог Записник комисије за израду програма или Републичког пољопривредног инспектора	ЗЕМЉИШТЕ УЗ ЗГРАДУ И ДРУГИ ОБЈЕКАТ
Сокобања	СРЕДЊЕ БРДО	4389	1512	0,0093	земљиште под зградом-објектом		Правно и фактичко стање се разликују- на терену није пољопривредно земљиште-прилог Записник комисије за израду програма или Републичког пољопривредног инспектора	Није пољопривредно земљиште_
Сокобања	СРЕДЊЕ БРДО	4389	1512	0,0078	земљиште под зградом-објектом		Правно и фактичко стање се разликују- на терену није пољопривредно земљиште-прилог Записник комисије за израду програма или Републичког пољопривредног инспектора	Није пољопривредно земљиште_
Сокобања	СРЕДЊЕ БРДО	4389	1512	0,2819	њива	4	Правно и фактичко стање се разликују- на терену није пољопривредно земљиште-прилог Записник комисије за израду програма или Републичког пољопривредног инспектора	Није пољопривредно земљиште_
Сокобања	СРЕДЊЕ БРДО	443	1514	0,0069	виноград	1	Правно и фактичко стање се разликују- на терену није пољопривредно земљиште-прилог Записник комисије за израду програма или Републичког пољопривредног инспектора	ЗЕМЉИШТЕ ПОД ДЕЛОМ ЗГРАДЕ
Сокобања	СРЕДЊЕ БРДО	443	1514	0,0027	земљиште под делом зграде		Правно и фактичко стање се разликују- на терену није пољопривредно земљиште-прилог Записник комисије за израду програма или Републичког пољопривредног инспектора	ЗЕМЉИШТЕ ПОД ДЕЛОМ ЗГРАДЕ
Сокобања	СРЕДЊЕ БРДО	5468	1515	0,6381	њива	4	Правно и фактичко стање се разликују- на терену није пољопривредно земљиште-прилог Записник комисије за израду програма или Републичког пољопривредног инспектора	ЗЕМЉИШТЕ УЗ ЗГРАДУ И ДРУГИ ОБЈЕКАТ
Сокобања	СРЕДЊЕ БРДО	5468	1515	0,0020	земљиште под зградом-објектом		Правно и фактичко стање се разликују- на терену није пољопривредно земљиште-прилог Записник комисије за израду програма или Републичког пољопривредног инспектора	ЗЕМЉИШТЕ УЗ ЗГРАДУ И ДРУГИ ОБЈЕКАТ
Сокобања	СРЕДЊЕ БРДО	5468	1515	0,0043	земљиште под зградом-објектом		Правно и фактичко стање се разликују- на терену није пољопривредно земљиште-прилог Записник комисије за израду програма или Републичког пољопривредног инспектора	ЗЕМЉИШТЕ УЗ ЗГРАДУ И ДРУГИ ОБЈЕКАТ

Сокобања	ВОЈВОДЕ СТЕПЕ	5886	1521/1	0,4680	њива	4	Правно и фактичко стање се разликују- на терену није пољопривредно земљиште-прилог Записник комисије за израду програма или Републичког пољопривредног инспектора	Није пољопривредно земљиште_
Сокобања	ВОЈВОДЕ СТЕПЕ	5886	1521/1	0,0026	земљиште под зградом-објектом		Правно и фактичко стање се разликују- на терену није пољопривредно земљиште-прилог Записник комисије за израду програма или Републичког пољопривредног инспектора	Није пољопривредно земљиште_
Сокобања	ВОЈВОДЕ СТЕПЕ	5886	1521/1	0,0154	земљиште под зградом-објектом		Правно и фактичко стање се разликују- на терену није пољопривредно земљиште-прилог Записник комисије за израду програма или Републичког пољопривредног инспектора	Није пољопривредно земљиште_
Сокобања	ВОЈВОДЕ СТЕПЕ	4065	1521/2	0,0225	њива	4	Правно и фактичко стање се разликују- на терену није пољопривредно земљиште-прилог Записник комисије за израду програма или Републичког пољопривредног инспектора	ЗЕМЉИШТЕ ПОД ЗГРАДОМ И ДРУГИМ ОБЈЕКТОМ
Сокобања	ВОЈВОДЕ СТЕПЕ	4659	1522/9	0,0226	њива	4	Правно и фактичко стање се разликују- на терену није пољопривредно земљиште-прилог Записник комисије за израду програма или Републичког пољопривредног инспектора	ЗЕМЉИШТЕ ПОД ЗГРАДОМ И ДРУГИМ ОБЈЕКТОМ
Сокобања	ВОЈВОДЕ ПУТНИКА	6609	1523/1	0,0156	виноград	1	Правно и фактичко стање се разликују- на терену није пољопривредно земљиште-прилог Записник комисије за израду програма или Републичког пољопривредног инспектора	ОСТАЛО ВЕШТАЧКИ СТВОРЕНО НЕПЛОДНО ЗЕМЉИШТЕ
Сокобања	ВОЈВОДЕ ПУТНИКА	6522	1523/2	0,0150	земљиште под зградом-објектом		Правно и фактичко стање се разликују- на терену није пољопривредно земљиште-прилог Записник комисије за израду програма или Републичког пољопривредног инспектора	Није пољопривредно земљиште_
Сокобања	ВОЈВОДЕ ПУТНИКА	6522	1523/2	0,0675	њива	3	Правно и фактичко стање се разликују- на терену није пољопривредно земљиште-прилог Записник комисије за израду програма или Републичког пољопривредног инспектора	Није пољопривредно земљиште_
Сокобања	ВОЈВОДЕ СТЕПЕ	1839	1526	0,0095	земљиште под зградом-објектом		Правно и фактичко стање се разликују- на терену није пољопривредно земљиште-прилог Записник комисије за израду програма или Републичког пољопривредног инспектора	Није пољопривредно земљиште_
Сокобања	ВОЈВОДЕ СТЕПЕ	1839	1526	0,4030	њива	4	Правно и фактичко стање се разликују- на терену није пољопривредно земљиште-прилог Записник комисије за израду програма или Републичког пољопривредног инспектора	Није пољопривредно земљиште_
Сокобања	ВОЈВОДЕ СТЕПЕ	1839	1526	0,0115	земљиште под зградом-објектом		Правно и фактичко стање се разликују- на терену није пољопривредно земљиште-прилог Записник комисије за израду програма или Републичког пољопривредног инспектора	Није пољопривредно земљиште_

Сокобања	ВОЈВОДЕ СТЕПЕ	1839	1526	0,0033	земљиште под зградом-објектом		Правно и фактичко стање се разликују- на терену није пољопривредно земљиште-прилог Записник комисије за израду програма или Републичког пољопривредног инспектора	Није пољопривредно земљиште_
Сокобања	СОЛУНСКА	5329	1530/2	0,0054	земљиште под зградом-објектом		Правно и фактичко стање се разликују- на терену није пољопривредно земљиште-прилог Записник комисије за израду програма или Републичког пољопривредног инспектора	Није пољопривредно земљиште_
Сокобања	СОЛУНСКА	5329	1530/2	0,1572	њива	4	Правно и фактичко стање се разликују- на терену није пољопривредно земљиште-прилог Записник комисије за израду програма или Републичког пољопривредног инспектора	Није пољопривредно земљиште_
Сокобања	СОЛУНСКА	5329	1530/2	0,0057	земљиште под зградом-објектом		Правно и фактичко стање се разликују- на терену није пољопривредно земљиште-прилог Записник комисије за израду програма или Републичког пољопривредног инспектора	Није пољопривредно земљиште_
Сокобања	СРЕДЊЕ БРДО	2665	1531	0,1527	њива	4	Правно и фактичко стање се разликују- на терену није пољопривредно земљиште-прилог Записник комисије за израду програма или Републичког пољопривредног инспектора	ЗЕМЉИШТЕ ПОД ЗГРАДОМ И ДРУГИМ ОБЈЕКТОМ
Сокобања	ВОЈВОДЕ ПУТНИКА	2791	1589	0,0057	земљиште под зградом-објектом		Правно и фактичко стање се разликују- на терену није пољопривредно земљиште-прилог Записник комисије за израду програма или Републичког пољопривредног инспектора	Није пољопривредно земљиште_
Сокобања	ВОЈВОДЕ ПУТНИКА	2791	1589	0,1596	њива	3	Правно и фактичко стање се разликују- на терену није пољопривредно земљиште-прилог Записник комисије за израду програма или Републичког пољопривредног инспектора	Није пољопривредно земљиште_
Сокобања	ВОЈВОДЕ ПУТНИКА	2791	1589	0,0037	земљиште под зградом-објектом		Правно и фактичко стање се разликују- на терену није пољопривредно земљиште-прилог Записник комисије за израду програма или Републичког пољопривредног инспектора	Није пољопривредно земљиште_
Сокобања	ВОЈВОДЕ ПУТНИКА	2791	1589	0,0114	земљиште под зградом-објектом		Правно и фактичко стање се разликују- на терену није пољопривредно земљиште-прилог Записник комисије за израду програма или Републичког пољопривредног инспектора	Није пољопривредно земљиште_
Сокобања	ВОЈВОДЕ ПУТНИКА	2791	1590	0,0025	земљиште под делом зграде		Правно и фактичко стање се разликују- на терену није пољопривредно земљиште-прилог Записник комисије за израду програма или Републичког пољопривредног инспектора	Није пољопривредно земљиште_
Сокобања	ВОЈВОДЕ ПУТНИКА	2791	1590	0,1469	њива	3	Правно и фактичко стање се разликују- на терену није пољопривредно земљиште-прилог Записник комисије за израду програма или Републичког пољопривредног инспектора	Није пољопривредно земљиште_

Сокобања	ВОЈВОДЕ ПУТНИКА	2791	1590	0,0034	земљиште под делом зграде		Правно и фактичко стање се разликују- на терену није пољопривредно земљиште-прилог Записник комисије за израду програма или Републичког пољопривредног инспектора	Није пољопривредно земљиште_
Сокобања	СРЕДЊЕ БРДО	6414	1592/3	0,0241	виноград	1	Правно и фактичко стање се разликују- на терену није пољопривредно земљиште-прилог Записник комисије за израду програма или Републичког пољопривредног инспектора	ЗЕМЉИШТЕ УЗ ЗГРАДУ И ДРУГИ ОБЈЕКАТ
Сокобања	СРЕДЊЕ БРДО	6069	1593/2	0,0551	њива	4	Правно и фактичко стање се разликују- на терену није пољопривредно земљиште-прилог Записник комисије за израду програма или Републичког пољопривредног инспектора	ЗЕМЉИШТЕ ПОД ЗГРАДОМ И ДРУГИМ ОБЈЕКТОМ
Сокобања	КНЕЗА МИЛОША	4090	1593/3	0,0486	њива	4	Правно и фактичко стање се разликују- на терену није пољопривредно земљиште-прилог Записник комисије за израду програма или Републичког пољопривредног инспектора	Није пољопривредно земљиште_
Сокобања	КНЕЗА МИЛОША	4090	1593/3	0,0146	земљиште под зградом-објектом		Правно и фактичко стање се разликују- на терену није пољопривредно земљиште-прилог Записник комисије за израду програма или Републичког пољопривредног инспектора	Није пољопривредно земљиште_
Сокобања	КНЕЗА МИЛОША	6471	1593/5	0,0030	земљиште под зградом-објектом		Правно и фактичко стање се разликују- на терену није пољопривредно земљиште-прилог Записник комисије за израду програма или Републичког пољопривредног инспектора	Није пољопривредно земљиште_
Сокобања	КНЕЗА МИЛОША	6471	1593/5	0,0130	њива	4	Правно и фактичко стање се разликују- на терену није пољопривредно земљиште-прилог Записник комисије за израду програма или Републичког пољопривредног инспектора	Није пољопривредно земљиште_
Сокобања	КНЕЗА МИЛОША	6471	1593/5	0,0013	земљиште под делом зграде		Правно и фактичко стање се разликују- на терену није пољопривредно земљиште-прилог Записник комисије за израду програма или Републичког пољопривредног инспектора	Није пољопривредно земљиште_
Сокобања	СРЕДЊЕ БРДО	6069	1637/10	0,0330	њива	5	Правно и фактичко стање се разликују- на терену није пољопривредно земљиште-прилог Записник комисије за израду програма или Републичког пољопривредног инспектора	ЗЕМЉИШТЕ ПОД ЗГРАДОМ И ДРУГИМ ОБЈЕКТОМ
Сокобања	СРЕДЊЕ БРДО	6069	1637/10	0,0022	земљиште под делом зграде		Правно и фактичко стање се разликују- на терену није пољопривредно земљиште-прилог Записник комисије за израду програма или Републичког пољопривредног инспектора	ЗЕМЉИШТЕ ПОД ЗГРАДОМ И ДРУГИМ ОБЈЕКТОМ
Сокобања	СРЕДЊЕ БРДО	1139	1637/7	0,0014	земљиште под зградом-објектом		Правно и фактичко стање се разликују- на терену није пољопривредно земљиште-прилог Записник комисије за израду програма или Републичког пољопривредног инспектора	Није пољопривредно земљиште_

Сокобања	СРЕДЊЕ БРДО	1139	1637/7	0,0005	земљиште под делом зграде		Правно и фактичко стање се разликују- на терену није пољопривредно земљиште-прилог Записник комисије за израду програма или Републичког пољопривредног инспектора	Није пољопривредно земљиште_
Сокобања	СРЕДЊЕ БРДО	1139	1637/7	0,0555	виноград	1	Правно и фактичко стање се разликују- на терену није пољопривредно земљиште-прилог Записник комисије за израду програма или Републичког пољопривредног инспектора	Није пољопривредно земљиште_
Сокобања	СРЕДЊЕ БРДО	6414	1638/5	0,0356	виноград	1	Правно и фактичко стање се разликују- на терену није пољопривредно земљиште-прилог Записник комисије за израду програма или Републичког пољопривредног инспектора	ОСТАЛО ВЕШТАЧКИ СТВОРЕНО НЕПЛОДНО ЗЕМЉИШТЕ
Сокобања	СРЕДЊЕ БРДО	6414	1638/6	0,0182	виноград	1	Правно и фактичко стање се разликују- на терену није пољопривредно земљиште-прилог Записник комисије за израду програма или Републичког пољопривредног инспектора	ОСТАЛО ВЕШТАЧКИ СТВОРЕНО НЕПЛОДНО ЗЕМЉИШТЕ
Сокобања	СРЕДЊЕ БРДО	6414	1638/7	0,0108	виноград	1	Правно и фактичко стање се разликују- на терену није пољопривредно земљиште-прилог Записник комисије за израду програма или Републичког пољопривредног инспектора	ОСТАЛО ВЕШТАЧКИ СТВОРЕНО НЕПЛОДНО ЗЕМЉИШТЕ
Сокобања	СРЕДЊЕ БРДО	4260	1639/2	0,0061	земљиште под зградом-објектом		Правно и фактичко стање се разликују- на терену није пољопривредно земљиште-прилог Записник комисије за израду програма или Републичког пољопривредног инспектора	ЗЕМЉИШТЕ УЗ ЗГРАДУ И ДРУГИ ОБЈЕКАТ
Сокобања	СРЕДЊЕ БРДО	4260	1639/2	0,4507	њива	5	Правно и фактичко стање се разликују- на терену није пољопривредно земљиште-прилог Записник комисије за израду програма или Републичког пољопривредног инспектора	ЗЕМЉИШТЕ УЗ ЗГРАДУ И ДРУГИ ОБЈЕКАТ
Сокобања	СРЕДЊЕ БРДО	5288	1641	0,0160	виноград	1	Правно и фактичко стање се разликују- на терену није пољопривредно земљиште-прилог Записник комисије за израду програма или Републичког пољопривредног инспектора	ЗЕМЉИШТЕ ПОД ЗГРАДОМ И ДРУГИМ ОБЈЕКТОМ
Сокобања	СРЕДЊЕ БРДО	5288	1641	0,0046	пашњак	4	Правно и фактичко стање се разликују- на терену није пољопривредно земљиште-прилог Записник комисије за израду програма или Републичког пољопривредног инспектора	ЗЕМЉИШТЕ ПОД ЗГРАДОМ И ДРУГИМ ОБЈЕКТОМ
Сокобања	СРЕДЊЕ БРДО	5288	1641	0,0037	воћњак	4	Правно и фактичко стање се разликују- на терену није пољопривредно земљиште-прилог Записник комисије за израду програма или Републичког пољопривредног инспектора	ЗЕМЉИШТЕ ПОД ЗГРАДОМ И ДРУГИМ ОБЈЕКТОМ
Сокобања	СРЕДЊЕ БРДО	5288	1641	0,1743	њива	5	Правно и фактичко стање се разликују- на терену није пољопривредно земљиште-прилог Записник комисије за израду програма или Републичког пољопривредног инспектора	ЗЕМЉИШТЕ ПОД ЗГРАДОМ И ДРУГИМ ОБЈЕКТОМ

Сокобања	СРЕДЊЕ БРДО	5288	1641	0,0027	земљиште под зградом-објектом		Правно и фактичко стање се разликују- на терену није пољопривредно земљиште-прилог Записник комисије за израду програма или Републичког пољопривредног инспектора	ЗЕМЉИШТЕ ПОД ЗГРАДОМ И ДРУГИМ ОБЈЕКТОМ
Сокобања	СРЕДЊЕ БРДО	2232	1657/1	0,0600	ливада	4	Правно и фактичко стање се разликују- на терену није пољопривредно земљиште-прилог Записник комисије за израду програма или Републичког пољопривредног инспектора	ОСТАЛО ВЕШТАЧКИ СТВОРЕНО НЕПЛОДНО ЗЕМЉИШТЕ
Сокобања	СРЕДЊЕ БРДО	3182	1657/3	0,0005	земљиште под делом зграде		Правно и фактичко стање се разликују- на терену није пољопривредно земљиште-прилог Записник комисије за израду програма или Републичког пољопривредног инспектора	Није пољопривредно земљиште_
Сокобања	СРЕДЊЕ БРДО	3182	1657/3	0,0445	ливада	4	Правно и фактичко стање се разликују- на терену није пољопривредно земљиште-прилог Записник комисије за израду програма или Републичког пољопривредног инспектора	Није пољопривредно земљиште_
Сокобања	СРЕДЊЕ БРДО	3183	1657/4	0,0376	ливада	4	Правно и фактичко стање се разликују- на терену није пољопривредно земљиште-прилог Записник комисије за израду програма или Републичког пољопривредног инспектора	ЗЕМЉИШТЕ УЗ ЗГРАДУ И ДРУГИ ОБЈЕКАТ
Сокобања	СРЕДЊЕ БРДО	5266	1658	0,2908	њива	5	Правно и фактичко стање се разликују- на терену није пољопривредно земљиште-прилог Записник комисије за израду програма или Републичког пољопривредног инспектора	ЗЕМЉИШТЕ УЗ ЗГРАДУ И ДРУГИ ОБЈЕКАТ
Сокобања	СРЕДЊЕ БРДО	5266	1658	0,0039	земљиште под зградом-објектом		Правно и фактичко стање се разликују- на терену није пољопривредно земљиште-прилог Записник комисије за израду програма или Републичког пољопривредног инспектора	ЗЕМЉИШТЕ УЗ ЗГРАДУ И ДРУГИ ОБЈЕКАТ
Сокобања	СРЕДЊЕ БРДО	5266	1658	0,0008	земљиште под зградом-објектом		Правно и фактичко стање се разликују- на терену није пољопривредно земљиште-прилог Записник комисије за израду програма или Републичког пољопривредног инспектора	ЗЕМЉИШТЕ УЗ ЗГРАДУ И ДРУГИ ОБЈЕКАТ
Сокобања	СРЕДЊЕ БРДО	5266	1658	0,0041	земљиште под зградом-објектом		Правно и фактичко стање се разликују- на терену није пољопривредно земљиште-прилог Записник комисије за израду програма или Републичког пољопривредног инспектора	ЗЕМЉИШТЕ УЗ ЗГРАДУ И ДРУГИ ОБЈЕКАТ
Сокобања	СРЕДЊЕ БРДО	528	1659	0,2352	ливада	4	Правно и фактичко стање се разликују- на терену није пољопривредно земљиште-прилог Записник комисије за израду програма или Републичког пољопривредног инспектора	ЗЕМЉИШТЕ ПОД ЗГРАДОМ И ДРУГИМ ОБЈЕКТОМ
Сокобања	СРЕДЊЕ БРДО	528	1660	0,4117	њива	4	Правно и фактичко стање се разликују- на терену није пољопривредно земљиште-прилог Записник комисије за израду програма или Републичког пољопривредног инспектора	ШУМА

Сокобања	СРЕДЊЕ БРДО	3063	1661	0,1506	воћњак	3	Правно и фактичко стање се разликују- на терену није пољопривредно земљиште-прилог Записник комисије за израду програма или Републичког пољопривредног инспектора	ШУМА
Сокобања	СРЕДЊЕ БРДО	323	1663/1	0,1016	виноград	1	Правно и фактичко стање се разликују- на терену није пољопривредно земљиште-прилог Записник комисије за израду програма или Републичког пољопривредног инспектора	ЗЕМЉИШТЕ УЗ ЗГРАДУ И ДРУГИ ОБЈЕКАТ
Сокобања	СРЕДЊЕ БРДО	323	1663/2	0,0039	виноград	1	Правно и фактичко стање се разликују- на терену није пољопривредно земљиште-прилог Записник комисије за израду програма или Републичког пољопривредног инспектора	ОСТАЛО ВЕШТАЧКИ СТВОРЕНО НЕПЛОДНО ЗЕМЉИШТЕ
Сокобања	СРЕДЊЕ БРДО	3181	1664/1	0,0512	виноград	1	Правно и фактичко стање се разликују- на терену није пољопривредно земљиште-прилог Записник комисије за израду програма или Републичког пољопривредног инспектора	ЗЕМЉИШТЕ УЗ ЗГРАДУ И ДРУГИ ОБЈЕКАТ
Сокобања	СРЕДЊЕ БРДО	2936	1664/2	0,0512	њива	4	Правно и фактичко стање се разликују- на терену није пољопривредно земљиште-прилог Записник комисије за израду програма или Републичког пољопривредног инспектора	ЗЕМЉИШТЕ УЗ ЗГРАДУ И ДРУГИ ОБЈЕКАТ
Сокобања	СРЕДЊЕ БРДО	3182	1665/3	0,0420	њива	4	Правно и фактичко стање се разликују- на терену није пољопривредно земљиште-прилог Записник комисије за израду програма или Републичког пољопривредног инспектора	Није пољопривредно земљиште_
Сокобања	СРЕДЊЕ БРДО	3182	1665/3	0,0130	земљиште под зградом-објектом		Правно и фактичко стање се разликују- на терену није пољопривредно земљиште-прилог Записник комисије за израду програма или Републичког пољопривредног инспектора	Није пољопривредно земљиште_
Сокобања	СРЕДЊЕ БРДО	3183	1665/4	0,0025	земљиште под зградом-објектом		Правно и фактичко стање се разликују- на терену није пољопривредно земљиште-прилог Записник комисије за израду програма или Републичког пољопривредног инспектора	Није пољопривредно земљиште_
Сокобања	СРЕДЊЕ БРДО	3183	1665/4	0,0469	виноград	1	Правно и фактичко стање се разликују- на терену није пољопривредно земљиште-прилог Записник комисије за израду програма или Републичког пољопривредног инспектора	Није пољопривредно земљиште_
Сокобања	СРЕДЊЕ БРДО	2936	1665/6	0,0339	пашњак	3	Правно и фактичко стање се разликују- на терену није пољопривредно земљиште-прилог Записник комисије за израду програма или Републичког пољопривредног инспектора	ШУМА
Сокобања	СРЕДЊЕ БРДО	6414	1665/7	0,0002	пашњак	3	Правно и фактичко стање се разликују- на терену није пољопривредно земљиште-прилог Записник комисије за израду програма или Републичког пољопривредног инспектора	ОСТАЛО ВЕШТАЧКИ СТВОРЕНО НЕПЛОДНО ЗЕМЉИШТЕ

Сокобања	СРЕДЊЕ БРДО	1721	1666/1	0,1055	воћњак	4	Правно и фактичко стање се разликују- на терену није пољопривредно земљиште-прилог Записник комисије за израду програма или Републичког пољопривредног инспектора	ЗЕМЉИШТЕ УЗ ЗГРАДУ И ДРУГИ ОБЈЕКАТ
Сокобања	СРЕДЊЕ БРДО	6414	1666/2	0,0003	воћњак	4	Правно и фактичко стање се разликују- на терену није пољопривредно земљиште-прилог Записник комисије за израду програма или Републичког пољопривредног инспектора	ОСТАЛО ВЕШТАЧКИ СТВОРЕНО НЕПЛОДНО ЗЕМЉИШТЕ
Сокобања	СРЕДЊЕ БРДО	6414	1666/3	0,0005	воћњак	4	Правно и фактичко стање се разликују- на терену није пољопривредно земљиште-прилог Записник комисије за израду програма или Републичког пољопривредног инспектора	ОСТАЛО ВЕШТАЧКИ СТВОРЕНО НЕПЛОДНО ЗЕМЉИШТЕ
Сокобања	СРЕДЊЕ БРДО	6414	1667/4	0,0008	воћњак	4	Правно и фактичко стање се разликују- на терену није пољопривредно земљиште-прилог Записник комисије за израду програма или Републичког пољопривредног инспектора	ШУМА
Сокобања	СРЕДЊЕ БРДО	2969	1668	0,1911	њива	5	Правно и фактичко стање се разликују- на терену није пољопривредно земљиште-прилог Записник комисије за израду програма или Републичког пољопривредног инспектора	ЗЕМЉИШТЕ ПОД ЗГРАДОМ И ДРУГИМ ОБЈЕКТОМ
Сокобања	СРЕДЊЕ БРДО	2067	1669	0,1366	њива	5	Правно и фактичко стање се разликују- на терену није пољопривредно земљиште-прилог Записник комисије за израду програма или Републичког пољопривредног инспектора	ШУМА
Сокобања	СРЕДЊЕ БРДО	6414	1671/2	0,0085	ливада	4	Правно и фактичко стање се разликују- на терену није пољопривредно земљиште-прилог Записник комисије за израду програма или Републичког пољопривредног инспектора	ШУМА
Сокобања	СРЕДЊЕ БРДО	2787	1672/1	0,0603	воћњак	4	Правно и фактичко стање се разликују- на терену није пољопривредно земљиште-прилог Записник комисије за израду програма или Републичког пољопривредног инспектора	ШУМА
Сокобања	СРЕДЊЕ БРДО	2856	1672/2	0,0018	земљиште под зградом-објектом		Правно и фактичко стање се разликују- на терену није пољопривредно земљиште-прилог Записник комисије за израду програма или Републичког пољопривредног инспектора	Није пољопривредно земљиште_
Сокобања	СРЕДЊЕ БРДО	2856	1672/2	0,0449	виноград	1	Правно и фактичко стање се разликују- на терену није пољопривредно земљиште-прилог Записник комисије за израду програма или Републичког пољопривредног инспектора	Није пољопривредно земљиште_
Сокобања	СРЕДЊЕ БРДО	2856	1672/2	0,0028	земљиште под зградом-објектом		Правно и фактичко стање се разликују- на терену није пољопривредно земљиште-прилог Записник комисије за израду програма или Републичког пољопривредног инспектора	Није пољопривредно земљиште_

Сокобања	СРЕДЊЕ БРДО	2856	1672/2	0,0009	земљиште под зградом-објектом		Правно и фактичко стање се разликују- на терену није пољопривредно земљиште-прилог Записник комисије за израду програма или Републичког пољопривредног инспектора	Није пољопривредно земљиште_
Сокобања	СРЕДЊЕ БРДО	6418	1673	0,1166	њива	4	Правно и фактичко стање се разликују- на терену није пољопривредно земљиште-прилог Записник комисије за израду програма или Републичког пољопривредног инспектора	ЗЕМЉИШТЕ УЗ ЗГРАДУ И ДРУГИ ОБЈЕКАТ
Сокобања	СРЕДЊЕ БРДО	6414	1676/4	0,0275	њива	4	Правно и фактичко стање се разликују- на терену није пољопривредно земљиште-прилог Записник комисије за израду програма или Републичког пољопривредног инспектора	ЗЕМЉИШТЕ УЗ ЗГРАДУ И ДРУГИ ОБЈЕКАТ
Сокобања	СРЕДЊЕ БРДО	1094	1677/3	0,0202	њива	4	Правно и фактичко стање се разликују- на терену није пољопривредно земљиште-прилог Записник комисије за израду програма или Републичког пољопривредног инспектора	ОСТАЛО ВЕШТАЧКИ СТВОРЕНО НЕПЛОДНО ЗЕМЉИШТЕ
Сокобања	СРЕДЊЕ БРДО	6414	1677/4	0,0180	њива	4	Правно и фактичко стање се разликују- на терену није пољопривредно земљиште-прилог Записник комисије за израду програма или Републичког пољопривредног инспектора	ОСТАЛО ВЕШТАЧКИ СТВОРЕНО НЕПЛОДНО ЗЕМЉИШТЕ
Сокобања	СРЕДЊЕ БРДО	6414	1677/5	0,0016	њива	4	Правно и фактичко стање се разликују- на терену није пољопривредно земљиште-прилог Записник комисије за израду програма или Републичког пољопривредног инспектора	ОСТАЛО ВЕШТАЧКИ СТВОРЕНО НЕПЛОДНО ЗЕМЉИШТЕ
Сокобања	СРЕДЊЕ БРДО	6362	1678/3	0,0004	земљиште под зградом-објектом		Правно и фактичко стање се разликују- на терену није пољопривредно земљиште-прилог Записник комисије за израду програма или Републичког пољопривредног инспектора	Није пољопривредно земљиште_
Сокобања	СРЕДЊЕ БРДО	6362	1678/3	0,0082	земљиште под зградом-објектом		Правно и фактичко стање се разликују- на терену није пољопривредно земљиште-прилог Записник комисије за израду програма или Републичког пољопривредног инспектора	Није пољопривредно земљиште_
Сокобања	СРЕДЊЕ БРДО	6362	1678/3	0,0426	виноград	1	Правно и фактичко стање се разликују- на терену није пољопривредно земљиште-прилог Записник комисије за израду програма или Републичког пољопривредног инспектора	Није пољопривредно земљиште_
Сокобања	СРЕДЊЕ БРДО	6414	1678/4	0,0008	виноград	1	Правно и фактичко стање се разликују- на терену није пољопривредно земљиште-прилог Записник комисије за израду програма или Републичког пољопривредног инспектора	ОСТАЛО ВЕШТАЧКИ СТВОРЕНО НЕПЛОДНО ЗЕМЉИШТЕ
Сокобања	СРЕДЊЕ БРДО	6414	1678/5	0,0028	виноград	1	Правно и фактичко стање се разликују- на терену није пољопривредно земљиште-прилог Записник комисије за израду програма или Републичког пољопривредног инспектора	ЗЕМЉИШТЕ УЗ ЗГРАДУ И ДРУГИ ОБЈЕКАТ

Сокобања	СРЕДЊЕ БРДО	3518	1678/6	0,0045	виноград	1	Правно и фактичко стање се разликују- на терену није пољопривредно земљиште-прилог Записник комисије за израду програма или Републичког пољопривредног инспектора	ЗЕМЉИШТЕ УЗ ЗГРАДУ И ДРУГИ ОБЈЕКАТ
Сокобања	СРЕДЊЕ БРДО	4527	1680/1	0,0016	земљиште под делом зграде		Правно и фактичко стање се разликују- на терену није пољопривредно земљиште-прилог Записник комисије за израду програма или Републичког пољопривредног инспектора	Није пољопривредно земљиште_
Сокобања	СРЕДЊЕ БРДО	4527	1680/1	0,0100	земљиште под зградом-објектом		Правно и фактичко стање се разликују- на терену није пољопривредно земљиште-прилог Записник комисије за израду програма или Републичког пољопривредног инспектора	Није пољопривредно земљиште_
Сокобања	СРЕДЊЕ БРДО	4527	1680/1	0,0288	њива	4	Правно и фактичко стање се разликују- на терену није пољопривредно земљиште-прилог Записник комисије за израду програма или Републичког пољопривредног инспектора	Није пољопривредно земљиште_
Сокобања	СРЕДЊЕ БРДО	4527	1680/2	0,0024	њива	4	Правно и фактичко стање се разликују- на терену није пољопривредно земљиште-прилог Записник комисије за израду програма или Републичког пољопривредног инспектора	ОСТАЛО ВЕШТАЧКИ СТВОРЕНО НЕПЛОДНО ЗЕМЉИШТЕ
Сокобања	СРЕДЊЕ БРДО	1222	1681/3	0,0007	земљиште под делом зграде		Правно и фактичко стање се разликују- на терену није пољопривредно земљиште-прилог Записник комисије за израду програма или Републичког пољопривредног инспектора	ЗЕМЉИШТЕ УЗ ЗГРАДУ И ДРУГИ ОБЈЕКАТ
Сокобања	СРЕДЊЕ БРДО	1222	1681/3	0,1854	њива	4	Правно и фактичко стање се разликују- на терену није пољопривредно земљиште-прилог Записник комисије за израду програма или Републичког пољопривредног инспектора	ЗЕМЉИШТЕ УЗ ЗГРАДУ И ДРУГИ ОБЈЕКАТ
Сокобања	СРЕДЊЕ БРДО	1222	1681/4	0,0007	њива	4	Правно и фактичко стање се разликују- на терену није пољопривредно земљиште-прилог Записник комисије за израду програма или Републичког пољопривредног инспектора	ОСТАЛО ВЕШТАЧКИ СТВОРЕНО НЕПЛОДНО ЗЕМЉИШТЕ
Сокобања	СРЕДЊЕ БРДО	1222	1681/5	0,0032	њива	4	Правно и фактичко стање се разликују- на терену није пољопривредно земљиште-прилог Записник комисије за израду програма или Републичког пољопривредног инспектора	ОСТАЛО ВЕШТАЧКИ СТВОРЕНО НЕПЛОДНО ЗЕМЉИШТЕ
Сокобања	СЛЕМЕНСКА	11	1682/1	0,0500	земљиште уз зграду - објекат		Правно и фактичко стање се разликују- на терену није пољопривредно земљиште-прилог Записник комисије за израду програма или Републичког пољопривредног инспектора	Није пољопривредно земљиште_
Сокобања	СЛЕМЕНСКА	11	1682/1	0,3635	њива	4	Правно и фактичко стање се разликују- на терену није пољопривредно земљиште-прилог Записник комисије за израду програма или Републичког пољопривредног инспектора	Није пољопривредно земљиште_

Сокобања	СЛЕМЕНСКА	11	1682/1	0,0065	земљиште под зградом-објектом		Правно и фактичко стање се разликују- на терену није пољопривредно земљиште-прилог Записник комисије за израду програма или Републичког пољопривредног инспектора	Није пољопривредно земљиште_
Сокобања	СРЕДЊЕ БРДО	11	1682/2	0,0211	њива	4	Правно и фактичко стање се разликују- на терену није пољопривредно земљиште-прилог Записник комисије за израду програма или Републичког пољопривредног инспектора	ОСТАЛО ВЕШТАЧКИ СТВОРЕНО НЕПЛОДНО ЗЕМЉИШТЕ
Сокобања	СРЕДЊЕ БРДО	4115	1683/1	0,6421	њива	4	Правно и фактичко стање се разликују- на терену није пољопривредно земљиште-прилог Записник комисије за израду програма или Републичког пољопривредног инспектора	ЗЕМЉИШТЕ УЗ ЗГРАДУ И ДРУГИ ОБЈЕКАТ
Сокобања	СРЕДЊЕ БРДО	4115	1683/1	0,0125	земљиште под зградом-објектом		Правно и фактичко стање се разликују- на терену није пољопривредно земљиште-прилог Записник комисије за израду програма или Републичког пољопривредног инспектора	ЗЕМЉИШТЕ УЗ ЗГРАДУ И ДРУГИ ОБЈЕКАТ
Сокобања	СРЕДЊЕ БРДО	6414	1683/2	0,0008	њива	4	Правно и фактичко стање се разликују- на терену није пољопривредно земљиште-прилог Записник комисије за израду програма или Републичког пољопривредног инспектора	ОСТАЛО ВЕШТАЧКИ СТВОРЕНО НЕПЛОДНО ЗЕМЉИШТЕ
Сокобања	КНЕЗА МИЛОША	6414	1685	0,1749	њива	4	Правно и фактичко стање се разликују- на терену није пољопривредно земљиште-прилог Записник комисије за израду програма или Републичког пољопривредног инспектора	ЗЕМЉИШТЕ УЗ ЗГРАДУ И ДРУГИ ОБЈЕКАТ
Сокобања	СЛЕМЕНСКА	5016	1694/5	0,0269	њива	3	Правно и фактичко стање се разликују- на терену није пољопривредно земљиште-прилог Записник комисије за израду програма или Републичког пољопривредног инспектора	Није пољопривредно земљиште_
Сокобања	СЛЕМЕНСКА	5016	1694/5	0,0051	земљиште под зградом-објектом		Правно и фактичко стање се разликују- на терену није пољопривредно земљиште-прилог Записник комисије за израду програма или Републичког пољопривредног инспектора	Није пољопривредно земљиште_
Сокобања	КНЕЗА МИЛОША	3897	1694/9	0,0096	земљиште под зградом-објектом		Правно и фактичко стање се разликују- на терену није пољопривредно земљиште-прилог Записник комисије за израду програма или Републичког пољопривредног инспектора	Није пољопривредно земљиште_
Сокобања	КНЕЗА МИЛОША	3897	1694/9	0,0049	воћњак	3	Правно и фактичко стање се разликују- на терену није пољопривредно земљиште-прилог Записник комисије за израду програма или Републичког пољопривредног инспектора	Није пољопривредно земљиште_
Сокобања	КНЕЗА МИЛОША	3897	1694/9	0,0500	земљиште уз зграду - објекат		Правно и фактичко стање се разликују- на терену није пољопривредно земљиште-прилог Записник комисије за израду програма или Републичког пољопривредног инспектора	Није пољопривредно земљиште_

Сокобања	КНЕЗА МИЛОША	3897	1694/9	0,0035	земљиште под зградом-објектом		Правно и фактичко стање се разликују- на терену није пољопривредно земљиште-прилог Записник комисије за израду програма или Републичког пољопривредног инспектора	Није пољопривредно земљиште_
Сокобања	ЦАРИНА	6414	1695/20	0,5223	њива	2	Правно и фактичко стање се разликују- на терену није пољопривредно земљиште-прилог Записник комисије за израду програма или Републичког пољопривредног инспектора	ШУМА
Сокобања	ЦАРИНА	6414	1695/23	0,0010	земљиште под делом зграде		Правно и фактичко стање се разликују- на терену није пољопривредно земљиште-прилог Записник комисије за израду програма или Републичког пољопривредног инспектора	Није пољопривредно земљиште_
Сокобања	ЦАРИНА	6414	1695/23	0,0014	земљиште под делом зграде		Правно и фактичко стање се разликују- на терену није пољопривредно земљиште-прилог Записник комисије за израду програма или Републичког пољопривредног инспектора	Није пољопривредно земљиште_
Сокобања	ЦАРИНА	6414	1695/23	0,3831	њива	2	Правно и фактичко стање се разликују- на терену није пољопривредно земљиште-прилог Записник комисије за израду програма или Републичког пољопривредног инспектора	Није пољопривредно земљиште_
Сокобања	ЦАРИНА	6414	1695/23	0,0046	земљиште под делом зграде		Правно и фактичко стање се разликују- на терену није пољопривредно земљиште-прилог Записник комисије за израду програма или Републичког пољопривредног инспектора	Није пољопривредно земљиште_
Сокобања	ЦАРИНА	6414	1695/24	0,0279	њива	2	Правно и фактичко стање се разликују- на терену није пољопривредно земљиште-прилог Записник комисије за израду програма или Републичког пољопривредног инспектора	ШУМА
Сокобања	ЦАРИНА	6414	1695/25	0,4368	њива	2	Правно и фактичко стање се разликују- на терену није пољопривредно земљиште-прилог Записник комисије за израду програма или Републичког пољопривредног инспектора	ОСТАЛО ВЕШТАЧКИ СТВОРЕНО НЕПЛОДНО ЗЕМЉИШТЕ
Сокобања	ЦАРИНА	6414	1695/26	0,0452	њива	2	Правно и фактичко стање се разликују- на терену није пољопривредно земљиште-прилог Записник комисије за израду програма или Републичког пољопривредног инспектора	ОСТАЛО ВЕШТАЧКИ СТВОРЕНО НЕПЛОДНО ЗЕМЉИШТЕ
Сокобања	ЦАРИНА	6414	1695/27	0,0151	њива	2	Правно и фактичко стање се разликују- на терену није пољопривредно земљиште-прилог Записник комисије за израду програма или Републичког пољопривредног инспектора	ОСТАЛО ВЕШТАЧКИ СТВОРЕНО НЕПЛОДНО ЗЕМЉИШТЕ
Сокобања	ЦАРИНА	6414	1695/28	0,0162	њива	2	Правно и фактичко стање се разликују- на терену није пољопривредно земљиште-прилог Записник комисије за израду програма или Републичког пољопривредног инспектора	ЗЕМЉИШТЕ УЗ ЗГРАДУ И ДРУГИ ОБЈЕКАТ

Сокобања	ЦАРИНА	6414	1695/29	0,0078	њива	2	Правно и фактичко стање се разликују- на терену није пољопривредно земљиште-прилог Записник комисије за израду програма или Републичког пољопривредног инспектора	ШУМА
Сокобања	ЦАРИНА	6414	1695/30	0,0127	њива	2	Правно и фактичко стање се разликују- на терену није пољопривредно земљиште-прилог Записник комисије за израду програма или Републичког пољопривредног инспектора	ОСТАЛО ВЕШТАЧКИ СТВОРЕНО НЕПЛОДНО ЗЕМЉИШТЕ
Сокобања	ЦАРИНА	6414	1695/31	0,0048	њива	2	Правно и фактичко стање се разликују- на терену није пољопривредно земљиште-прилог Записник комисије за израду програма или Републичког пољопривредног инспектора	ЗЕМЉИШТЕ УЗ ЗГРАДУ И ДРУГИ ОБЈЕКАТ
Сокобања	ЦАРИНА	6414	1695/32	0,0225	њива	2	Правно и фактичко стање се разликују- на терену није пољопривредно земљиште-прилог Записник комисије за израду програма или Републичког пољопривредног инспектора	ОСТАЛО ВЕШТАЧКИ СТВОРЕНО НЕПЛОДНО ЗЕМЉИШТЕ
Сокобања	ЦАРИНА	6414	1695/33	0,0221	њива	2	Правно и фактичко стање се разликују- на терену није пољопривредно земљиште-прилог Записник комисије за израду програма или Републичког пољопривредног инспектора	ЗЕМЉИШТЕ УЗ ЗГРАДУ И ДРУГИ ОБЈЕКАТ
Сокобања	ЦАРИНА	5591	1695/35	0,0004	земљиште под зградом-објектом		Правно и фактичко стање се разликују- на терену није пољопривредно земљиште-прилог Записник комисије за израду програма или Републичког пољопривредног инспектора	ЗЕМЉИШТЕ УЗ ЗГРАДУ И ДРУГИ ОБЈЕКАТ
Сокобања	ЦАРИНА	5591	1695/35	0,0002	земљиште под делом зграде		Правно и фактичко стање се разликују- на терену није пољопривредно земљиште-прилог Записник комисије за израду програма или Републичког пољопривредног инспектора	ЗЕМЉИШТЕ УЗ ЗГРАДУ И ДРУГИ ОБЈЕКАТ
Сокобања	ЦАРИНА	5591	1695/35	0,0005	земљиште под зградом-објектом		Правно и фактичко стање се разликују- на терену није пољопривредно земљиште-прилог Записник комисије за израду програма или Републичког пољопривредног инспектора	ЗЕМЉИШТЕ УЗ ЗГРАДУ И ДРУГИ ОБЈЕКАТ
Сокобања	ЦАРИНА	5591	1695/35	0,2019	њива	2	Правно и фактичко стање се разликују- на терену није пољопривредно земљиште-прилог Записник комисије за израду програма или Републичког пољопривредног инспектора	ЗЕМЉИШТЕ УЗ ЗГРАДУ И ДРУГИ ОБЈЕКАТ
Сокобања	ЦАРИНА	5591	1695/35	0,0004	земљиште под делом зграде		Правно и фактичко стање се разликују- на терену није пољопривредно земљиште-прилог Записник комисије за израду програма или Републичког пољопривредног инспектора	ЗЕМЉИШТЕ УЗ ЗГРАДУ И ДРУГИ ОБЈЕКАТ
Сокобања	ЦАРИНА	6414	1696/21	0,0053	њива	3	Правно и фактичко стање се разликују- на терену није пољопривредно земљиште-прилог Записник комисије за израду програма или Републичког пољопривредног инспектора	ЗЕМЉИШТЕ УЗ ЗГРАДУ И ДРУГИ ОБЈЕКАТ

Сокобања	ЦАРИНА	6439	1704/1	0,0084	њива	3	Правно и фактичко стање се разликују- на терену није пољопривредно земљиште-прилог Записник комисије за израду програма или Републичког пољопривредног инспектора	ЗЕМЉИШТЕ ПОД ДЕЛОМ ЗГРАДЕ
Сокобања	ЦАРИНА	6439	1704/1	0,0003	земљиште под делом зграде		Правно и фактичко стање се разликују- на терену није пољопривредно земљиште-прилог Записник комисије за израду програма или Републичког пољопривредног инспектора	ЗЕМЉИШТЕ ПОД ДЕЛОМ ЗГРАДЕ
Сокобања	ЦАРИНА	1319	1705	0,3186	виноград	1	Правно и фактичко стање се разликују- на терену није пољопривредно земљиште-прилог Записник комисије за израду програма или Републичког пољопривредног инспектора	ШУМА
Сокобања	КНЕЗА МИЛОША	4386	1708	0,0031	земљиште под зградом-објектом		Правно и фактичко стање се разликују- на терену није пољопривредно земљиште-прилог Записник комисије за израду програма или Републичког пољопривредног инспектора	Није пољопривредно земљиште_
Сокобања	КНЕЗА МИЛОША	4386	1708	0,0096	земљиште под зградом-објектом		Правно и фактичко стање се разликују- на терену није пољопривредно земљиште-прилог Записник комисије за израду програма или Републичког пољопривредног инспектора	Није пољопривредно земљиште_
Сокобања	КНЕЗА МИЛОША	4386	1708	0,0036	земљиште под зградом-објектом		Правно и фактичко стање се разликују- на терену није пољопривредно земљиште-прилог Записник комисије за израду програма или Републичког пољопривредног инспектора	Није пољопривредно земљиште_
Сокобања	КНЕЗА МИЛОША	4386	1708	0,1914	њива	2	Правно и фактичко стање се разликују- на терену није пољопривредно земљиште-прилог Записник комисије за израду програма или Републичког пољопривредног инспектора	Није пољопривредно земљиште_
Сокобања	КНЕЗА МИЛОША	4386	1708	0,0499	земљиште уз зграду - објекат		Правно и фактичко стање се разликују- на терену није пољопривредно земљиште-прилог Записник комисије за израду програма или Републичког пољопривредног инспектора	Није пољопривредно земљиште_
Сокобања	КНЕЗА МИЛОША	2298	1709/2	0,0116	њива	2	Правно и фактичко стање се разликују- на терену није пољопривредно земљиште-прилог Записник комисије за израду програма или Републичког пољопривредног инспектора	ОСТАЛО ВЕШТАЧКИ СТВОРЕНО НЕПЛОДНО ЗЕМЉИШТЕ
Сокобања	КНЕЗА МИЛОША	494	1711	0,0666	врт	3	Правно и фактичко стање се разликују- на терену није пољопривредно земљиште-прилог Записник комисије за израду програма или Републичког пољопривредног инспектора	ЗЕМЉИШТЕ УЗ ЗГРАДУ И ДРУГИ ОБЈЕКАТ
Сокобања	ВОЈВОДЕ ПУТНИКА	6471	1712/3	0,0668	њива	2	Правно и фактичко стање се разликују- на терену није пољопривредно земљиште-прилог Записник комисије за израду програма или Републичког пољопривредног инспектора	ЗЕМЉИШТЕ ПОД ЗГРАДОМ И ДРУГИМ ОБЈЕКТОМ

Сокобања	ВОЈВОДЕ ПУТНИКА	4124	1713/1	0,0184	земљиште под зградом-објектом		Правно и фактичко стање се разликују- на терену није пољопривредно земљиште-прилог Записник комисије за израду програма или Републичког пољопривредног инспектора	Није пољопривредно земљиште_
Сокобања	ВОЈВОДЕ ПУТНИКА	4124	1713/1	0,4018	њива	3	Правно и фактичко стање се разликују- на терену није пољопривредно земљиште-прилог Записник комисије за израду програма или Републичког пољопривредног инспектора	Није пољопривредно земљиште_
Сокобања	КНЕЗА МИЛОША	4879	1714/10	0,0143	земљиште под зградом-објектом		Правно и фактичко стање се разликују- на терену није пољопривредно земљиште-прилог Записник комисије за израду програма или Републичког пољопривредног инспектора	Није пољопривредно земљиште_
Сокобања	КНЕЗА МИЛОША	4879	1714/10	0,0344	њива	3	Правно и фактичко стање се разликују- на терену није пољопривредно земљиште-прилог Записник комисије за израду програма или Републичког пољопривредног инспектора	Није пољопривредно земљиште_
Сокобања	КНЕЗА МИЛОША	5006	1714/13	0,0752	њива	3	Правно и фактичко стање се разликују- на терену није пољопривредно земљиште-прилог Записник комисије за израду програма или Републичког пољопривредног инспектора	Није пољопривредно земљиште_
Сокобања	КНЕЗА МИЛОША	5006	1714/13	0,0035	земљиште под зградом-објектом		Правно и фактичко стање се разликују- на терену није пољопривредно земљиште-прилог Записник комисије за израду програма или Републичког пољопривредног инспектора	Није пољопривредно земљиште_
Сокобања	СРЕДЊЕ БРДО	6471	1714/9	0,0054	њива	3	Правно и фактичко стање се разликују- на терену није пољопривредно земљиште-прилог Записник комисије за израду програма или Републичког пољопривредног инспектора	ОСТАЛО ВЕШТАЧКИ СТВОРЕНО НЕПЛОДНО ЗЕМЉИШТЕ
Сокобања	ВОЈВОДЕ ПУТНИКА	3367	1716/1	0,0576	њива	1	Правно и фактичко стање се разликују- на терену није пољопривредно земљиште-прилог Записник комисије за израду програма или Републичког пољопривредног инспектора	ЗЕМЉИШТЕ УЗ ЗГРАДУ И ДРУГИ ОБЈЕКАТ
Сокобања	ХРИСТИНА МАРКИШИЦ	5496	1716/15	0,0624	њива	1	Правно и фактичко стање се разликују- на терену није пољопривредно земљиште-прилог Записник комисије за израду програма или Републичког пољопривредног инспектора	ЗЕМЉИШТЕ ПОД ЗГРАДОМ И ДРУГИМ ОБЈЕКТОМ
Сокобања	КНЕЗА МИЛОША	5507	1719/2	0,0779	њива	1	Правно и фактичко стање се разликују- на терену није пољопривредно земљиште-прилог Записник комисије за израду програма или Републичког пољопривредног инспектора	ЗЕМЉИШТЕ ПОД ЗГРАДОМ И ДРУГИМ ОБЈЕКТОМ
Сокобања	ЦАИР	6471	1719/9	0,0060	њива	1	Правно и фактичко стање се разликују- на терену није пољопривредно земљиште-прилог Записник комисије за израду програма или Републичког пољопривредног инспектора	ЗЕМЉИШТЕ УЗ ЗГРАДУ И ДРУГИ ОБЈЕКАТ

Сокобања	КНЕЗА МИЛОША	1149	1723/2	0,0152	њива	1	Правно и фактичко стање се разликују- на терену није пољопривредно земљиште-прилог Записник комисије за израду програма или Републичког пољопривредног инспектора	ОСТАЛО ВЕШТАЧКИ СТВОРЕНО НЕПЛОДНО ЗЕМЉИШТЕ
Сокобања	ЦАИР	2438	1726/1	0,1390	њива	1	Правно и фактичко стање се разликују- на терену није пољопривредно земљиште-прилог Записник комисије за израду програма или Републичког пољопривредног инспектора	ОСТАЛО ВЕШТАЧКИ СТВОРЕНО НЕПЛОДНО ЗЕМЉИШТЕ
Сокобања	ЦАИР	6363	1727	0,2014	њива	1	Правно и фактичко стање се разликују- на терену није пољопривредно земљиште-прилог Записник комисије за израду програма или Републичког пољопривредног инспектора	ЗЕМЉИШТЕ ПОД ДЕЛОМ ЗГРАДЕ
Сокобања	ЦАИР	6363	1727	0,0010	земљиште под делом зграде		Правно и фактичко стање се разликују- на терену није пољопривредно земљиште-прилог Записник комисије за израду програма или Републичког пољопривредног инспектора	ЗЕМЉИШТЕ ПОД ДЕЛОМ ЗГРАДЕ
Сокобања	ЦАИР	6363	1727	0,0006	земљиште под делом зграде		Правно и фактичко стање се разликују- на терену није пољопривредно земљиште-прилог Записник комисије за израду програма или Републичког пољопривредног инспектора	ЗЕМЉИШТЕ ПОД ДЕЛОМ ЗГРАДЕ
Сокобања	КНЕЗА МИЛОША	2605	1728/1	0,0000	њива	1	Правно и фактичко стање се разликују- на терену није пољопривредно земљиште-прилог Записник комисије за израду програма или Републичког пољопривредног инспектора	ЗЕМЉИШТЕ ПОД ЗГРАДОМ И ДРУГИМ ОБЈЕКТОМ
Сокобања	КНЕЗА МИЛОША	2605	1728/1	0,0023	земљиште под зградом-објектом		Правно и фактичко стање се разликују- на терену није пољопривредно земљиште-прилог Записник комисије за израду програма или Републичког пољопривредног инспектора	ЗЕМЉИШТЕ ПОД ЗГРАДОМ И ДРУГИМ ОБЈЕКТОМ
Сокобања	КНЕЗА МИЛОША	2605	1728/1	0,0015	земљиште под зградом-објектом		Правно и фактичко стање се разликују- на терену није пољопривредно земљиште-прилог Записник комисије за израду програма или Републичког пољопривредног инспектора	ЗЕМЉИШТЕ ПОД ЗГРАДОМ И ДРУГИМ ОБЈЕКТОМ
Сокобања	КНЕЗА МИЛОША	5602	1728/2	0,0120	земљиште под зградом-објектом		Правно и фактичко стање се разликују- на терену није пољопривредно земљиште-прилог Записник комисије за израду програма или Републичког пољопривредног инспектора	Није пољопривредно земљиште_
Сокобања	КНЕЗА МИЛОША	5602	1728/2	0,0013	земљиште под зградом-објектом		Правно и фактичко стање се разликују- на терену није пољопривредно земљиште-прилог Записник комисије за израду програма или Републичког пољопривредног инспектора	Није пољопривредно земљиште_
Сокобања	КНЕЗА МИЛОША	5602	1728/2	0,1056	њива	1	Правно и фактичко стање се разликују- на терену није пољопривредно земљиште-прилог Записник комисије за израду програма или Републичког пољопривредног инспектора	Није пољопривредно земљиште_

Сокобања	ДУШАНОВА	5505	1733/6	0,0667	њива	1	Правно и фактичко стање се разликују- на терену није пољопривредно земљиште-прилог Записник комисије за израду програма или Републичког пољопривредног инспектора	ЗЕМЉИШТЕ ПОД ЗГРАДОМ И ДРУГИМ ОБЈЕКТОМ
Сокобања	ДУШАНОВА	5506	1733/7	0,0516	њива	1	Правно и фактичко стање се разликују- на терену није пољопривредно земљиште-прилог Записник комисије за израду програма или Републичког пољопривредног инспектора	Није пољопривредно земљиште_
Сокобања	ДУШАНОВА	5506	1733/7	0,0107	земљиште под зградом-објектом		Правно и фактичко стање се разликују- на терену није пољопривредно земљиште-прилог Записник комисије за израду програма или Републичког пољопривредног инспектора	Није пољопривредно земљиште_
Сокобања	ВОЈВОДЕ ПУТНИКА	6478	1734/2	0,0593	њива	1	Правно и фактичко стање се разликују- на терену није пољопривредно земљиште-прилог Записник комисије за израду програма или Републичког пољопривредног инспектора	ОСТАЛО ВЕШТАЧКИ СТВОРЕНО НЕПЛОДНО ЗЕМЉИШТЕ
Сокобања	ВОЈВОДЕ ПУТНИКА	4214	1736/3	0,0036	земљиште под зградом-објектом		Правно и фактичко стање се разликују- на терену није пољопривредно земљиште-прилог Записник комисије за израду програма или Републичког пољопривредног инспектора	Није пољопривредно земљиште_
Сокобања	ВОЈВОДЕ ПУТНИКА	4214	1736/3	0,0049	земљиште под зградом-објектом		Правно и фактичко стање се разликују- на терену није пољопривредно земљиште-прилог Записник комисије за израду програма или Републичког пољопривредног инспектора	Није пољопривредно земљиште_
Сокобања	ВОЈВОДЕ ПУТНИКА	4214	1736/3	0,0012	земљиште под зградом-објектом		Правно и фактичко стање се разликују- на терену није пољопривредно земљиште-прилог Записник комисије за израду програма или Републичког пољопривредног инспектора	Није пољопривредно земљиште_
Сокобања	ВОЈВОДЕ ПУТНИКА	4214	1736/3	0,0877	њива	1	Правно и фактичко стање се разликују- на терену није пољопривредно земљиште-прилог Записник комисије за израду програма или Републичког пољопривредног инспектора	Није пољопривредно земљиште_
Сокобања	ЦАИР	3233	1739/10	0,0147	њива	1	Правно и фактичко стање се разликују- на терену није пољопривредно земљиште-прилог Записник комисије за израду програма или Републичког пољопривредног инспектора	ЗЕМЉИШТЕ УЗ ЗГРАДУ И ДРУГИ ОБЈЕКАТ
Сокобања	ЦАИР	5318	1739/11	0,0700	воћњак	4	Правно и фактичко стање се разликују- на терену није пољопривредно земљиште-прилог Записник комисије за израду програма или Републичког пољопривредног инспектора	ЗЕМЉИШТЕ УЗ ЗГРАДУ И ДРУГИ ОБЈЕКАТ
Сокобања	ЦАИР	5988	1739/3	0,1057	њива	1	Правно и фактичко стање се разликују- на терену није пољопривредно земљиште-прилог Записник комисије за израду програма или Републичког пољопривредног инспектора	ЗЕМЉИШТЕ УЗ ЗГРАДУ И ДРУГИ ОБЈЕКАТ

Сокобања	ЦАИР	5988	1739/3	0,0016	земљиште под делом зграде		Правно и фактичко стање се разликују- на терену није пољопривредно земљиште-прилог Записник комисије за израду програма или Републичког пољопривредног инспектора	ЗЕМЉИШТЕ УЗ ЗГРАДУ И ДРУГИ ОБЈЕКАТ
Сокобања	ЦАИР	3233	1739/6	0,1366	њива	1	Правно и фактичко стање се разликују- на терену није пољопривредно земљиште-прилог Записник комисије за израду програма или Републичког пољопривредног инспектора	ШУМА
Сокобања	ЦАИР	3233	1739/7	0,1326	њива	1	Правно и фактичко стање се разликују- на терену није пољопривредно земљиште-прилог Записник комисије за израду програма или Републичког пољопривредног инспектора	ШУМА
Сокобања	ЦАИР	2766	1739/8	0,0500	њива	1	Правно и фактичко стање се разликују- на терену није пољопривредно земљиште-прилог Записник комисије за израду програма или Републичког пољопривредног инспектора	ЗЕМЉИШТЕ ПОД ЗГРАДОМ И ДРУГИМ ОБЈЕКТОМ
Сокобања	ЦАИР	2767	1739/9	0,1000	њива	1	Правно и фактичко стање се разликују- на терену није пољопривредно земљиште-прилог Записник комисије за израду програма или Републичког пољопривредног инспектора	ЗЕМЉИШТЕ ПОД ЗГРАДОМ И ДРУГИМ ОБЈЕКТОМ
Сокобања	ЦАРИНА	1963	1744/2	0,3812	остало природно неплодно земљиште		Правно и фактичко стање се разликују- на терену није пољопривредно земљиште-прилог Записник комисије за израду програма или Републичког пољопривредног инспектора	ОСТАЛО ВЕШТАЧКИ СТВОРЕНО НЕПЛОДНО ЗЕМЉИШТЕ
Сокобања	ЦАРИНА	1963	1744/3	0,0760	њива	1	Правно и фактичко стање се разликују- на терену није пољопривредно земљиште-прилог Записник комисије за израду програма или Републичког пољопривредног инспектора	ШУМА
Сокобања	ЦАИР	3153	1745/1	0,1357	пашњак	5	Правно и фактичко стање се разликују- на терену није пољопривредно земљиште-прилог Записник комисије за израду програма или Републичког пољопривредног инспектора	ШУМА
Сокобања	ЦАИР	1351	1747/2	0,1121	њива	2	Правно и фактичко стање се разликују- на терену није пољопривредно земљиште-прилог Записник комисије за израду програма или Републичког пољопривредног инспектора	ШУМА
Сокобања	ЦАИР	1357	1747/8	0,0421	њива	2	Правно и фактичко стање се разликују- на терену није пољопривредно земљиште-прилог Записник комисије за израду програма или Републичког пољопривредног инспектора	ЗЕМЉИШТЕ ПОД ЗГРАДОМ И ДРУГИМ ОБЈЕКТОМ
Сокобања	ЦАИР	1351	1749	0,2427	њива	2	Правно и фактичко стање се разликују- на терену није пољопривредно земљиште-прилог Записник комисије за израду програма или Републичког пољопривредног инспектора	ЗЕМЉИШТЕ УЗ ЗГРАДУ И ДРУГИ ОБЈЕКАТ

Сокобања	ЦАИР	3109	1750	0,0051	земљиште под зградом-објектом		Правно и фактичко стање се разликују- на терену није пољопривредно земљиште-прилог Записник комисије за израду програма или Републичког пољопривредног инспектора	Није пољопривредно земљиште_
Сокобања	ЦАИР	3109	1750	0,0564	воћњак	4	Правно и фактичко стање се разликују- на терену није пољопривредно земљиште-прилог Записник комисије за израду програма или Републичког пољопривредног инспектора	Није пољопривредно земљиште_
Сокобања	ЦАИР	3109	1750	0,0013	земљиште под зградом-објектом		Правно и фактичко стање се разликују- на терену није пољопривредно земљиште-прилог Записник комисије за израду програма или Републичког пољопривредног инспектора	Није пољопривредно земљиште_
Сокобања	ЦАИР	3109	1750	0,0217	земљиште под зградом-објектом		Правно и фактичко стање се разликују- на терену није пољопривредно земљиште-прилог Записник комисије за израду програма или Републичког пољопривредног инспектора	Није пољопривредно земљиште_
Сокобања	ЦАИР	3109	1750	0,0166	земљиште под зградом-објектом		Правно и фактичко стање се разликују- на терену није пољопривредно земљиште-прилог Записник комисије за израду програма или Републичког пољопривредног инспектора	Није пољопривредно земљиште_
Сокобања	ЦАИР	1192	1758/2	0,3770	њива	1	Правно и фактичко стање се разликују- на терену није пољопривредно земљиште-прилог Записник комисије за израду програма или Републичког пољопривредног инспектора	ОСТАЛО ВЕШТАЧКИ СТВОРЕНО НЕПЛОДНО ЗЕМЉИШТЕ
Сокобања	ЦАИР	6276	1758/4	0,0540	остало природно неплодно земљиште		Правно и фактичко стање се разликују- на терену није пољопривредно земљиште-прилог Записник комисије за израду програма или Републичког пољопривредног инспектора	ОСТАЛО ВЕШТАЧКИ СТВОРЕНО НЕПЛОДНО ЗЕМЉИШТЕ
Сокобања	ЦАИР	1192	1758/5	0,0622	остало природно неплодно земљиште		Правно и фактичко стање се разликују- на терену није пољопривредно земљиште-прилог Записник комисије за израду програма или Републичког пољопривредног инспектора	ОСТАЛО ВЕШТАЧКИ СТВОРЕНО НЕПЛОДНО ЗЕМЉИШТЕ
Сокобања	ЦАИР	6276	1758/6	0,0923	њива	1	Правно и фактичко стање се разликују- на терену није пољопривредно земљиште-прилог Записник комисије за израду програма или Републичког пољопривредног инспектора	ОСТАЛО ВЕШТАЧКИ СТВОРЕНО НЕПЛОДНО ЗЕМЉИШТЕ
Сокобања	ЦАИР	6276	1758/9	0,2386	њива	1	Правно и фактичко стање се разликују- на терену није пољопривредно земљиште-прилог Записник комисије за израду програма или Републичког пољопривредног инспектора	ОСТАЛО ВЕШТАЧКИ СТВОРЕНО НЕПЛОДНО ЗЕМЉИШТЕ
Сокобања	РТАЊСКА	2790	1759	0,0626	остало вештачки створено неплодно земљиште		Правно и фактичко стање се разликују- на терену није пољопривредно земљиште-прилог Записник комисије за израду програма или Републичког пољопривредног инспектора	Није пољопривредно земљиште_

Сокобања	РТАЊСКА	2790	1759	0,0048	земљиште под зградом-објектом		Правно и фактичко стање се разликују- на терену није пољопривредно земљиште-прилог Записник комисије за израду програма или Републичког пољопривредног инспектора	Није пољопривредно земљиште_
Сокобања	РТАЊСКА	2790	1759	0,0048	врт	3	Правно и фактичко стање се разликују- на терену није пољопривредно земљиште-прилог Записник комисије за израду програма или Републичког пољопривредног инспектора	Није пољопривредно земљиште_
Сокобања	ЦАИР	5906	1761/2	0,0863	њива	1	Правно и фактичко стање се разликују- на терену није пољопривредно земљиште-прилог Записник комисије за израду програма или Републичког пољопривредног инспектора	ЗЕМЉИШТЕ ПОД ЗГРАДОМ И ДРУГИМ ОБЈЕКТОМ
Сокобања	РТАЊСКА	4562	1762/1	0,0576	њива	1	Правно и фактичко стање се разликују- на терену није пољопривредно земљиште-прилог Записник комисије за израду програма или Републичког пољопривредног инспектора	ЗЕМЉИШТЕ ПОД ЗГРАДОМ И ДРУГИМ ОБЈЕКТОМ
Сокобања	РТАЊСКА	4562	1762/1	0,0028	земљиште под зградом-објектом		Правно и фактичко стање се разликују- на терену није пољопривредно земљиште-прилог Записник комисије за израду програма или Републичког пољопривредног инспектора	ЗЕМЉИШТЕ ПОД ЗГРАДОМ И ДРУГИМ ОБЈЕКТОМ
Сокобања	РТАЊСКА	4562	1762/1	0,0110	земљиште под зградом-објектом		Правно и фактичко стање се разликују- на терену није пољопривредно земљиште-прилог Записник комисије за израду програма или Републичког пољопривредног инспектора	ЗЕМЉИШТЕ ПОД ЗГРАДОМ И ДРУГИМ ОБЈЕКТОМ
Сокобања	ЦАИР	6259	1762/2	0,0394	њива	1	Правно и фактичко стање се разликују- на терену није пољопривредно земљиште-прилог Записник комисије за израду програма или Републичког пољопривредног инспектора	ЗЕМЉИШТЕ ПОД ЗГРАДОМ И ДРУГИМ ОБЈЕКТОМ
Сокобања	ЦАИР	5677	1764	0,0236	њива	1	Правно и фактичко стање се разликују- на терену није пољопривредно земљиште-прилог Записник комисије за израду програма или Републичког пољопривредног инспектора	ЗЕМЉИШТЕ ПОД ДЕЛОМ ЗГРАДЕ
Сокобања	ЦАИР	5677	1764	0,0013	земљиште под делом зграде		Правно и фактичко стање се разликују- на терену није пољопривредно земљиште-прилог Записник комисије за израду програма или Републичког пољопривредног инспектора	ЗЕМЉИШТЕ ПОД ДЕЛОМ ЗГРАДЕ
Сокобања	ЦАИР	3423	1765	0,0061	земљиште под зградом-објектом		Правно и фактичко стање се разликују- на терену није пољопривредно земљиште-прилог Записник комисије за израду програма или Републичког пољопривредног инспектора	Није пољопривредно земљиште_
Сокобања	ЦАИР	3423	1765	0,0341	њива	1	Правно и фактичко стање се разликују- на терену није пољопривредно земљиште-прилог Записник комисије за израду програма или Републичког пољопривредног инспектора	Није пољопривредно земљиште_

Сокобања	ЦАИР	3423	1765	0,0040	земљиште под зградом-објектом		Правно и фактичко стање се разликују- на терену није пољопривредно земљиште-прилог Записник комисије за израду програма или Републичког пољопривредног инспектора	Није пољопривредно земљиште_
Сокобања	ЦАИР	3423	1765	0,0058	земљиште под зградом-објектом		Правно и фактичко стање се разликују- на терену није пољопривредно земљиште-прилог Записник комисије за израду програма или Републичког пољопривредног инспектора	Није пољопривредно земљиште_
Сокобања	ЦАИР	3757	1766/1	0,0031	земљиште под зградом-објектом		Правно и фактичко стање се разликују- на терену није пољопривредно земљиште-прилог Записник комисије за израду програма или Републичког пољопривредног инспектора	Није пољопривредно земљиште_
Сокобања	ЦАИР	3757	1766/1	0,0051	земљиште под зградом-објектом		Правно и фактичко стање се разликују- на терену није пољопривредно земљиште-прилог Записник комисије за израду програма или Републичког пољопривредног инспектора	Није пољопривредно земљиште_
Сокобања	ЦАИР	3757	1766/1	0,1915	њива	1	Правно и фактичко стање се разликују- на терену није пољопривредно земљиште-прилог Записник комисије за израду програма или Републичког пољопривредног инспектора	Није пољопривредно земљиште_
Сокобања	ЦАИР	3757	1766/1	0,0058	земљиште под зградом-објектом		Правно и фактичко стање се разликују- на терену није пољопривредно земљиште-прилог Записник комисије за израду програма или Републичког пољопривредног инспектора	Није пољопривредно земљиште_
Сокобања	ЦАИР	3757	1766/1	0,0048	земљиште под зградом-објектом		Правно и фактичко стање се разликују- на терену није пољопривредно земљиште-прилог Записник комисије за израду програма или Републичког пољопривредног инспектора	Није пољопривредно земљиште_
Сокобања	ЦАИР	6276	1767/5	0,2896	остало природно неплодно земљиште		Правно и фактичко стање се разликују- на терену није пољопривредно земљиште-прилог Записник комисије за израду програма или Републичког пољопривредног инспектора	ОСТАЛО ВЕШТАЧКИ СТВОРЕНО НЕПЛОДНО ЗЕМЉИШТЕ
Сокобања	ЦАИР	4700	1768/1	0,1960	њива	1	Правно и фактичко стање се разликују- на терену није пољопривредно земљиште-прилог Записник комисије за израду програма или Републичког пољопривредног инспектора	ЗЕМЉИШТЕ ПОД ЗГРАДОМ И ДРУГИМ ОБЈЕКТОМ
Сокобања	ЦАИР	4577	1768/10	0,0090	земљиште под зградом-објектом		Правно и фактичко стање се разликују- на терену није пољопривредно земљиште-прилог Записник комисије за израду програма или Републичког пољопривредног инспектора	Није пољопривредно земљиште_
Сокобања	ЦАИР	4577	1768/10	0,0318	њива	1	Правно и фактичко стање се разликују- на терену није пољопривредно земљиште-прилог Записник комисије за израду програма или Републичког пољопривредног инспектора	Није пољопривредно земљиште_

Сокобања	ЦАИР	5692	1768/14	0,0280	њива	1	Правно и фактичко стање се разликују- на терену није пољопривредно земљиште-прилог Записник комисије за израду програма или Републичког пољопривредног инспектора	Није пољопривредно земљиште_
Сокобања	ЦАИР	5692	1768/14	0,0062	земљиште под зградом-објектом		Правно и фактичко стање се разликују- на терену није пољопривредно земљиште-прилог Записник комисије за израду програма или Републичког пољопривредног инспектора	Није пољопривредно земљиште_
Сокобања	ЦАИР	6482	1768/16	0,0297	њива	1	Правно и фактичко стање се разликују- на терену није пољопривредно земљиште-прилог Записник комисије за израду програма или Републичког пољопривредног инспектора	ШУМА
Сокобања	ЦАИР	6464	1768/17	0,0170	њива	1	Правно и фактичко стање се разликују- на терену није пољопривредно земљиште-прилог Записник комисије за израду програма или Републичког пољопривредног инспектора	ЗЕМЉИШТЕ ПОД ЗГРАДОМ И ДРУГИМ ОБЈЕКТОМ
Сокобања	ЦАИР	6737	1768/18	0,0049	њива	1	Правно и фактичко стање се разликују- на терену није пољопривредно земљиште-прилог Записник комисије за израду програма или Републичког пољопривредног инспектора	ОСТАЛО ВЕШТАЧКИ СТВОРЕНО НЕПЛОДНО ЗЕМЉИШТЕ
Сокобања	ЦАИР	6464	1768/19	0,0449	њива	1	Правно и фактичко стање се разликују- на терену није пољопривредно земљиште-прилог Записник комисије за израду програма или Републичког пољопривредног инспектора	ЗЕМЉИШТЕ УЗ ЗГРАДУ И ДРУГИ ОБЈЕКАТ
Сокобања	ЦАИР	4949	1768/20	0,0452	њива	1	Правно и фактичко стање се разликују- на терену није пољопривредно земљиште-прилог Записник комисије за израду програма или Републичког пољопривредног инспектора	ЗЕМЉИШТЕ ПОД ЗГРАДОМ И ДРУГИМ ОБЈЕКТОМ
Сокобања	ЦАИР	5244	1768/22	0,0096	земљиште под зградом-објектом		Правно и фактичко стање се разликују- на терену није пољопривредно земљиште-прилог Записник комисије за израду програма или Републичког пољопривредног инспектора	Није пољопривредно земљиште_
Сокобања	ЦАИР	5244	1768/22	0,0924	њива	1	Правно и фактичко стање се разликују- на терену није пољопривредно земљиште-прилог Записник комисије за израду програма или Републичког пољопривредног инспектора	Није пољопривредно земљиште_
Сокобања	ЦАИР	5244	1768/22	0,0060	земљиште под зградом-објектом		Правно и фактичко стање се разликују- на терену није пољопривредно земљиште-прилог Записник комисије за израду програма или Републичког пољопривредног инспектора	Није пољопривредно земљиште_
Сокобања	ЦАИР	2806	1768/25	0,0498	њива	1	Правно и фактичко стање се разликују- на терену није пољопривредно земљиште-прилог Записник комисије за израду програма или Републичког пољопривредног инспектора	ЗЕМЉИШТЕ УЗ ЗГРАДУ И ДРУГИ ОБЈЕКАТ

Сокобања	ЦАИР	2411	1768/36	0,0340	њива	1	Правно и фактичко стање се разликују- на терену није пољопривредно земљиште-прилог Записник комисије за израду програма или Републичког пољопривредног инспектора	Није пољопривредно земљиште_
Сокобања	ЦАИР	2411	1768/36	0,0082	земљиште под зградом-објектом		Правно и фактичко стање се разликују- на терену није пољопривредно земљиште-прилог Записник комисије за израду програма или Републичког пољопривредног инспектора	Није пољопривредно земљиште_
Сокобања	ЦАИР	1094	1768/37	0,0384	њива	1	Правно и фактичко стање се разликују- на терену није пољопривредно земљиште-прилог Записник комисије за израду програма или Републичког пољопривредног инспектора	ШУМА
Сокобања	ЦАИР	2731	1768/38	0,0426	њива	1	Правно и фактичко стање се разликују- на терену није пољопривредно земљиште-прилог Записник комисије за израду програма или Републичког пољопривредног инспектора	ЗЕМЉИШТЕ ПОД ЗГРАДОМ И ДРУГИМ ОБЈЕКТОМ
Сокобања	ЦАИР	5852	1768/4	0,1008	ливада	1	Правно и фактичко стање се разликују- на терену није пољопривредно земљиште-прилог Записник комисије за израду програма или Републичког пољопривредног инспектора	ШУМА
Сокобања	ЦАИР	5951	1768/40	0,0418	њива	1	Правно и фактичко стање се разликују- на терену није пољопривредно земљиште-прилог Записник комисије за израду програма или Републичког пољопривредног инспектора	ШУМА
Сокобања	ЦАИР	6485	1768/42	0,0028	земљиште под зградом-објектом		Правно и фактичко стање се разликују- на терену није пољопривредно земљиште-прилог Записник комисије за израду програма или Републичког пољопривредног инспектора	Није пољопривредно земљиште_
Сокобања	ЦАИР	6485	1768/42	0,0732	њива	1	Правно и фактичко стање се разликују- на терену није пољопривредно земљиште-прилог Записник комисије за израду програма или Републичког пољопривредног инспектора	Није пољопривредно земљиште_
Сокобања	ЦАИР	6737	1768/46	0,0243	њива	1	Правно и фактичко стање се разликују- на терену није пољопривредно земљиште-прилог Записник комисије за израду програма или Републичког пољопривредног инспектора	ОСТАЛО ВЕШТАЧКИ СТВОРЕНО НЕПЛОДНО ЗЕМЉИШТЕ
Сокобања	ЦАИР	5758	1768/48	0,0500	њива	1	Правно и фактичко стање се разликују- на терену није пољопривредно земљиште-прилог Записник комисије за израду програма или Републичког пољопривредног инспектора	ЗЕМЉИШТЕ УЗ ЗГРАДУ И ДРУГИ ОБЈЕКАТ
Сокобања	ЦАИР	3582	1768/5	0,0303	ливада	1	Правно и фактичко стање се разликују- на терену није пољопривредно земљиште-прилог Записник комисије за израду програма или Републичког пољопривредног инспектора	ШУМА

Сокобања	ЦАИР	4700	1768/50	0,0160	њива	1	Правно и фактичко стање се разликују- на терену није пољопривредно земљиште-прилог Записник комисије за израду програма или Републичког пољопривредног инспектора	ЗЕМЉИШТЕ УЗ ЗГРАДУ И ДРУГИ ОБЈЕКАТ
Сокобања	ЦАИР	3582	1768/6	0,0256	ливада	1	Правно и фактичко стање се разликују- на терену није пољопривредно земљиште-прилог Записник комисије за израду програма или Републичког пољопривредног инспектора	Није пољопривредно земљиште_
Сокобања	ЦАИР	3582	1768/6	0,0008	земљиште под делом зграде		Правно и фактичко стање се разликују- на терену није пољопривредно земљиште-прилог Записник комисије за израду програма или Републичког пољопривредног инспектора	Није пољопривредно земљиште_
Сокобања	ЦАИР	6276	1768/8	0,0048	ливада	1	Правно и фактичко стање се разликују- на терену није пољопривредно земљиште-прилог Записник комисије за израду програма или Републичког пољопривредног инспектора	ЗЕМЉИШТЕ ПОД ЗГРАДОМ И ДРУГИМ ОБЈЕКТОМ
Сокобања	ЦАИР	2077	1769/2	0,0064	земљиште под зградом-објектом		Правно и фактичко стање се разликују- на терену није пољопривредно земљиште-прилог Записник комисије за израду програма или Републичког пољопривредног инспектора	Није пољопривредно земљиште_
Сокобања	ЦАИР	2077	1769/2	0,0049	земљиште под зградом-објектом		Правно и фактичко стање се разликују- на терену није пољопривредно земљиште-прилог Записник комисије за израду програма или Републичког пољопривредног инспектора	Није пољопривредно земљиште_
Сокобања	ЦАИР	2077	1769/2	0,0687	ливада	1	Правно и фактичко стање се разликују- на терену није пољопривредно земљиште-прилог Записник комисије за израду програма или Републичког пољопривредног инспектора	Није пољопривредно земљиште_
Сокобања	ЦАИР	5459	1771/2	0,0000	земљиште под делом зграде		Правно и фактичко стање се разликују- на терену није пољопривредно земљиште-прилог Записник комисије за израду програма или Републичког пољопривредног инспектора	ЗЕМЉИШТЕ ПОД ЗГРАДОМ И ДРУГИМ ОБЈЕКТОМ
Сокобања	ЦАИР	5459	1771/2	0,0924	њива	1	Правно и фактичко стање се разликују- на терену није пољопривредно земљиште-прилог Записник комисије за израду програма или Републичког пољопривредног инспектора	ЗЕМЉИШТЕ ПОД ЗГРАДОМ И ДРУГИМ ОБЈЕКТОМ
Сокобања	ЦАИР	5459	1771/2	0,0010	земљиште под зградом-објектом		Правно и фактичко стање се разликују- на терену није пољопривредно земљиште-прилог Записник комисије за израду програма или Републичког пољопривредног инспектора	ЗЕМЉИШТЕ ПОД ЗГРАДОМ И ДРУГИМ ОБЈЕКТОМ
Сокобања	ЦАИР	5459	1771/2	0,0000	земљиште под делом зграде		Правно и фактичко стање се разликују- на терену није пољопривредно земљиште-прилог Записник комисије за израду програма или Републичког пољопривредног инспектора	ЗЕМЉИШТЕ ПОД ЗГРАДОМ И ДРУГИМ ОБЈЕКТОМ

Сокобања	ЦАИР	5179	1772/5	0,0509	њива	1	Правно и фактичко стање се разликују- на терену није пољопривредно земљиште-прилог Записник комисије за израду програма или Републичког пољопривредног инспектора	Није пољопривредно земљиште_
Сокобања	РТАЊСКА	2573	1773	0,0265	њива	1	Правно и фактичко стање се разликују- на терену није пољопривредно земљиште-прилог Записник комисије за израду програма или Републичког пољопривредног инспектора	ЗЕМЉИШТЕ ПОД ЗГРАДОМ И ДРУГИМ ОБЈЕКТОМ
Сокобања	РТАЊСКА	2573	1773	0,0065	земљиште под зградом-објектом		Правно и фактичко стање се разликују- на терену није пољопривредно земљиште-прилог Записник комисије за израду програма или Републичког пољопривредног инспектора	ЗЕМЉИШТЕ ПОД ЗГРАДОМ И ДРУГИМ ОБЈЕКТОМ
Сокобања	РТАЊСКА	2573	1774	0,1547	њива	1	Правно и фактичко стање се разликују- на терену није пољопривредно земљиште-прилог Записник комисије за израду програма или Републичког пољопривредног инспектора	ЗЕМЉИШТЕ УЗ ЗГРАДУ И ДРУГИ ОБЈЕКАТ
Сокобања	РТАЊСКА	2573	1774	0,0052	земљиште под делом зграде		Правно и фактичко стање се разликују- на терену није пољопривредно земљиште-прилог Записник комисије за израду програма или Републичког пољопривредног инспектора	ЗЕМЉИШТЕ УЗ ЗГРАДУ И ДРУГИ ОБЈЕКАТ
Сокобања	РТАЊСКА	1827	1776	0,3622	њива	1	Правно и фактичко стање се разликују- на терену није пољопривредно земљиште-прилог Записник комисије за израду програма или Републичког пољопривредног инспектора	ЗЕМЉИШТЕ ПОД ЗГРАДОМ И ДРУГИМ ОБЈЕКТОМ
Сокобања	РТАЊСКА	5780	1777/1	0,0274	ливада	1	Правно и фактичко стање се разликују- на терену није пољопривредно земљиште-прилог Записник комисије за израду програма или Републичког пољопривредног инспектора	ЗЕМЉИШТЕ ПОД ЗГРАДОМ И ДРУГИМ ОБЈЕКТОМ
Сокобања	РТАЊСКА	5780	1777/1	0,0036	земљиште под зградом-објектом		Правно и фактичко стање се разликују- на терену није пољопривредно земљиште-прилог Записник комисије за израду програма или Републичког пољопривредног инспектора	ЗЕМЉИШТЕ ПОД ЗГРАДОМ И ДРУГИМ ОБЈЕКТОМ
Сокобања	РТАЊСКА	5780	1777/1	0,0000	земљиште под делом зграде		Правно и фактичко стање се разликују- на терену није пољопривредно земљиште-прилог Записник комисије за израду програма или Републичког пољопривредног инспектора	ЗЕМЉИШТЕ ПОД ЗГРАДОМ И ДРУГИМ ОБЈЕКТОМ
Сокобања	РТАЊСКА	5780	1777/1	0,0033	земљиште под зградом-објектом		Правно и фактичко стање се разликују- на терену није пољопривредно земљиште-прилог Записник комисије за израду програма или Републичког пољопривредног инспектора	ЗЕМЉИШТЕ ПОД ЗГРАДОМ И ДРУГИМ ОБЈЕКТОМ
Сокобања	ЦАИР	2647	1778	0,1488	ливада	1	Правно и фактичко стање се разликују- на терену није пољопривредно земљиште-прилог Записник комисије за израду програма или Републичког пољопривредног инспектора	ЗЕМЉИШТЕ ПОД ЗГРАДОМ И ДРУГИМ ОБЈЕКТОМ

Сокобања	ЦАИР	6458	1783/3	0,0194	земљиште под делом зграде		Правно и фактичко стање се разликују- на терену није пољопривредно земљиште-прилог Записник комисије за израду програма или Републичког пољопривредног инспектора	Није пољопривредно земљиште_
Сокобања	ЦАИР	6458	1783/3	0,1731	њива	1	Правно и фактичко стање се разликују- на терену није пољопривредно земљиште-прилог Записник комисије за израду програма или Републичког пољопривредног инспектора	Није пољопривредно земљиште_
Сокобања	ЦАИР	6458	1783/3	0,0010	земљиште под зградом-објектом		Правно и фактичко стање се разликују- на терену није пољопривредно земљиште-прилог Записник комисије за израду програма или Републичког пољопривредног инспектора	Није пољопривредно земљиште_
Сокобања	ЦАИР	5888	1787	0,0643	пашњак	3	Правно и фактичко стање се разликују- на терену није пољопривредно земљиште-прилог Записник комисије за израду програма или Републичког пољопривредног инспектора	ОСТАЛО ВЕШТАЧКИ СТВОРЕНО НЕПЛОДНО ЗЕМЉИШТЕ
Сокобања	ЦАИР	2698	1793	0,0859	њива	1	Правно и фактичко стање се разликују- на терену није пољопривредно земљиште-прилог Записник комисије за израду програма или Републичког пољопривредног инспектора	ЗЕМЉИШТЕ ПОД ЗГРАДОМ И ДРУГИМ ОБЈЕКТОМ
Сокобања	ЦАИР	2698	1793	0,0116	земљиште под зградом-објектом		Правно и фактичко стање се разликују- на терену није пољопривредно земљиште-прилог Записник комисије за израду програма или Републичког пољопривредног инспектора	ЗЕМЉИШТЕ ПОД ЗГРАДОМ И ДРУГИМ ОБЈЕКТОМ
Сокобања	ЦАИР	2698	1793	0,0020	земљиште под зградом-објектом		Правно и фактичко стање се разликују- на терену није пољопривредно земљиште-прилог Записник комисије за израду програма или Републичког пољопривредног инспектора	ЗЕМЉИШТЕ ПОД ЗГРАДОМ И ДРУГИМ ОБЈЕКТОМ
Сокобања	ЦАИР	3496	1797/1	0,0504	врт	3	Правно и фактичко стање се разликују- на терену није пољопривредно земљиште-прилог Записник комисије за израду програма или Републичког пољопривредног инспектора	КАМЕЊАР
Сокобања	ЦАИР	500	1802/2	0,0177	њива	2	Правно и фактичко стање се разликују- на терену није пољопривредно земљиште-прилог Записник комисије за израду програма или Републичког пољопривредног инспектора	ОСТАЛО ВЕШТАЧКИ СТВОРЕНО НЕПЛОДНО ЗЕМЉИШТЕ
Сокобања	ЦАИР	6054	1804/1	0,0398	врт	3	Правно и фактичко стање се разликују- на терену није пољопривредно земљиште-прилог Записник комисије за израду програма или Републичког пољопривредног инспектора	ЗЕМЉИШТЕ ПОД ЗГРАДОМ И ДРУГИМ ОБЈЕКТОМ
Сокобања	ЦАИР	5035	1804/2	0,0381	врт	3	Правно и фактичко стање се разликују- на терену није пољопривредно земљиште-прилог Записник комисије за израду програма или Републичког пољопривредног инспектора	ЗЕМЉИШТЕ УЗ ЗГРАДУ И ДРУГИ ОБЈЕКАТ

Сокобања	ЦАИР	4213	1814/1	0,0090	земљиште под зградом-објектом		Правно и фактичко стање се разликују- на терену није пољопривредно земљиште-прилог Записник комисије за израду програма или Републичког пољопривредног инспектора	ЗЕМЉИШТЕ УЗ ЗГРАДУ И ДРУГИ ОБЈЕКАТ
Сокобања	ЦАИР	4213	1814/1	0,2566	њива	2	Правно и фактичко стање се разликују- на терену није пољопривредно земљиште-прилог Записник комисије за израду програма или Републичког пољопривредног инспектора	ЗЕМЉИШТЕ УЗ ЗГРАДУ И ДРУГИ ОБЈЕКАТ
Сокобања	ЦАИР	4213	1814/1	0,0193	земљиште под зградом-објектом		Правно и фактичко стање се разликују- на терену није пољопривредно земљиште-прилог Записник комисије за израду програма или Републичког пољопривредног инспектора	ЗЕМЉИШТЕ УЗ ЗГРАДУ И ДРУГИ ОБЈЕКАТ
Сокобања	ЦАИР	4213	1814/3	0,2186	њива	2	Правно и фактичко стање се разликују- на терену није пољопривредно земљиште-прилог Записник комисије за израду програма или Републичког пољопривредног инспектора	ОСТАЛО ВЕШТАЧКИ СТВОРЕНО НЕПЛОДНО ЗЕМЉИШТЕ
Сокобања	РАЈКА ВИЦЕНТИЈЕВИЦ А	2328	1817/2	0,2078	њива	2	Правно и фактичко стање се разликују- на терену није пољопривредно земљиште-прилог Записник комисије за израду програма или Републичког пољопривредног инспектора	ЗЕМЉИШТЕ ПОД ЗГРАДОМ И ДРУГИМ ОБЈЕКТОМ
Сокобања	РАЈКА ВИЦЕНТИЈЕВИЦ А	2328	1817/2	0,0138	земљиште под зградом-објектом		Правно и фактичко стање се разликују- на терену није пољопривредно земљиште-прилог Записник комисије за израду програма или Републичког пољопривредног инспектора	ЗЕМЉИШТЕ ПОД ЗГРАДОМ И ДРУГИМ ОБЈЕКТОМ
Сокобања	РАЈКА ВИЦЕНТИЈЕВИЦ А	2328	1817/2	0,0500	земљиште уз зграду - објекат		Правно и фактичко стање се разликују- на терену није пољопривредно земљиште-прилог Записник комисије за израду програма или Републичког пољопривредног инспектора	ЗЕМЉИШТЕ ПОД ЗГРАДОМ И ДРУГИМ ОБЈЕКТОМ
Сокобања	РАЈКА ВИЦЕНТИЈЕВИЦ А	2328	1817/2	0,0025	земљиште под зградом-објектом		Правно и фактичко стање се разликују- на терену није пољопривредно земљиште-прилог Записник комисије за израду програма или Републичког пољопривредног инспектора	ЗЕМЉИШТЕ ПОД ЗГРАДОМ И ДРУГИМ ОБЈЕКТОМ
Сокобања	РАЈКА ВИЦЕНТИЈЕВИЦ А	2328	1817/2	0,0100	земљиште под зградом-објектом		Правно и фактичко стање се разликују- на терену није пољопривредно земљиште-прилог Записник комисије за израду програма или Републичког пољопривредног инспектора	ЗЕМЉИШТЕ ПОД ЗГРАДОМ И ДРУГИМ ОБЈЕКТОМ
Сокобања	ЦАИР	6285	1820/2	0,0325	њива	2	Правно и фактичко стање се разликују- на терену није пољопривредно земљиште-прилог Записник комисије за израду програма или Републичког пољопривредног инспектора	ЗЕМЉИШТЕ ПОД ЗГРАДОМ И ДРУГИМ ОБЈЕКТОМ
Сокобања	ЦАИР	6283	1821/1	2,0920	ливада	2	Правно и фактичко стање се разликују- на терену није пољопривредно земљиште-прилог Записник комисије за израду програма или Републичког пољопривредног инспектора	ОСТАЛО ВЕШТАЧКИ СТВОРЕНО НЕПЛОДНО ЗЕМЉИШТЕ

Сокобања	ЦАИР	1543	1822/1	0,1352	њива	2	Правно и фактичко стање се разликују- на терену није пољопривредно земљиште-прилог Записник комисије за израду програма или Републичког пољопривредног инспектора	ВЕШТАЧКО ЈЕЗЕРО
Сокобања	ЦАИР	1543	1822/2	0,1108	њива	2	Правно и фактичко стање се разликују- на терену није пољопривредно земљиште-прилог Записник комисије за израду програма или Републичког пољопривредног инспектора	ШУМА
Сокобања	ЦАИР	6407	1836/1	0,0618	врт	2	Правно и фактичко стање се разликују- на терену није пољопривредно земљиште-прилог Записник комисије за израду програма или Републичког пољопривредног инспектора	ЗЕМЉИШТЕ УЗ ЗГРАДУ И ДРУГИ ОБЈЕКАТ
Сокобања	РАЈКА ВИЦЕНТИЈЕВИЦ А	4257	1841/4	0,0448	њива	2	Правно и фактичко стање се разликују- на терену није пољопривредно земљиште-прилог Записник комисије за израду програма или Републичког пољопривредног инспектора	ОСТАЛО ВЕШТАЧКИ СТВОРЕНО НЕПЛОДНО ЗЕМЉИШТЕ
Сокобања	ЦАИР	4257	1843	0,0039	земљиште под зградом-објектом		Правно и фактичко стање се разликују- на терену није пољопривредно земљиште-прилог Записник комисије за израду програма или Републичког пољопривредног инспектора	Није пољопривредно земљиште_
Сокобања	ЦАИР	4257	1843	0,0162	њива	2	Правно и фактичко стање се разликују- на терену није пољопривредно земљиште-прилог Записник комисије за израду програма или Републичког пољопривредног инспектора	Није пољопривредно земљиште_
Сокобања	ЦАИР	4257	1844	0,0578	њива	2	Правно и фактичко стање се разликују- на терену није пољопривредно земљиште-прилог Записник комисије за израду програма или Републичког пољопривредног инспектора	Није пољопривредно земљиште_
Сокобања	ЦАИР	4257	1844	0,0049	земљиште под зградом-објектом		Правно и фактичко стање се разликују- на терену није пољопривредно земљиште-прилог Записник комисије за израду програма или Републичког пољопривредног инспектора	Није пољопривредно земљиште_
Сокобања	ЦАИР	4257	1844	0,0040	земљиште под зградом-објектом		Правно и фактичко стање се разликују- на терену није пољопривредно земљиште-прилог Записник комисије за израду програма или Републичког пољопривредног инспектора	Није пољопривредно земљиште_
Сокобања	ЦАИР	4257	1844	0,0068	земљиште под зградом-објектом		Правно и фактичко стање се разликују- на терену није пољопривредно земљиште-прилог Записник комисије за израду програма или Републичког пољопривредног инспектора	Није пољопривредно земљиште_
Сокобања	ЦАИР	4257	1844	0,0029	земљиште под зградом-објектом		Правно и фактичко стање се разликују- на терену није пољопривредно земљиште-прилог Записник комисије за израду програма или Републичког пољопривредног инспектора	Није пољопривредно земљиште_

Сокобања	ЦАИР	21	1852/1	0,1360	њива	1	Правно и фактичко стање се разликују- на терену није пољопривредно земљиште-прилог Записник комисије за израду програма или Републичког пољопривредног инспектора	ЗЕМЉИШТЕ УЗ ЗГРАДУ И ДРУГИ ОБЈЕКАТ
Сокобања	ЦАИР	6499	1853/2	0,0761	њива	1	Правно и фактичко стање се разликују- на терену није пољопривредно земљиште-прилог Записник комисије за израду програма или Републичког пољопривредног инспектора	ШУМА
Сокобања	КЉУЦ	5214	2113	0,0745	њива	2	Правно и фактичко стање се разликују- на терену није пољопривредно земљиште-прилог Записник комисије за израду програма или Републичког пољопривредног инспектора	ШУМА
Сокобања	КЉУЦ	2039	2140	0,0161	ливада	1	Правно и фактичко стање се разликују- на терену није пољопривредно земљиште-прилог Записник комисије за израду програма или Републичког пољопривредног инспектора	ШУМА
Сокобања	КЉУЦ	516	2141/3	0,0140	остало природно неплодно земљиште		Правно и фактичко стање се разликују- на терену није пољопривредно земљиште-прилог Записник комисије за израду програма или Републичког пољопривредног инспектора	ОСТАЛО ВЕШТАЧКИ СТВОРЕНО НЕПЛОДНО ЗЕМЉИШТЕ
Сокобања	КЉУЦ	2039	2142	0,0076	ливада	1	Правно и фактичко стање се разликују- на терену није пољопривредно земљиште-прилог Записник комисије за израду програма или Републичког пољопривредног инспектора	ШУМА
Сокобања	КЉУЦ	2054	2143/1	0,0002	земљиште под зградом-објектом		Правно и фактичко стање се разликују- на терену није пољопривредно земљиште-прилог Записник комисије за израду програма или Републичког пољопривредног инспектора	ЗЕМЉИШТЕ ПОД ЗГРАДОМ И ДРУГИМ ОБЈЕКТОМ
Сокобања	КЉУЦ	2054	2143/1	0,0001	земљиште под зградом-објектом		Правно и фактичко стање се разликују- на терену није пољопривредно земљиште-прилог Записник комисије за израду програма или Републичког пољопривредног инспектора	ЗЕМЉИШТЕ ПОД ЗГРАДОМ И ДРУГИМ ОБЈЕКТОМ
Сокобања	КЉУЦ	2054	2143/1	0,0038	њива	3	Правно и фактичко стање се разликују- на терену није пољопривредно земљиште-прилог Записник комисије за израду програма или Републичког пољопривредног инспектора	ЗЕМЉИШТЕ ПОД ЗГРАДОМ И ДРУГИМ ОБЈЕКТОМ
Сокобања	КЉУЦ	2054	2143/1	0,0002	земљиште под зградом-објектом		Правно и фактичко стање се разликују- на терену није пољопривредно земљиште-прилог Записник комисије за израду програма или Републичког пољопривредног инспектора	ЗЕМЉИШТЕ ПОД ЗГРАДОМ И ДРУГИМ ОБЈЕКТОМ
Сокобања	КЉУЦ	2039	2143/5	0,0008	њива	3	Правно и фактичко стање се разликују- на терену није пољопривредно земљиште-прилог Записник комисије за израду програма или Републичког пољопривредног инспектора	ШУМА

Сокобања	РАЈКА ВИЦЕНТИЈЕВИЦ А	602	2393/2	0,0324	воћњак	4	Правно и фактичко стање се разликују- на терену није пољопривредно земљиште-прилог Записник комисије за израду програма или Републичког пољопривредног инспектора	Није пољопривредно земљиште_
Сокобања	РАЈКА ВИЦЕНТИЈЕВИЦ А	602	2393/2	0,0060	земљиште под зградом-објектом		Правно и фактичко стање се разликују- на терену није пољопривредно земљиште-прилог Записник комисије за израду програма или Републичког пољопривредног инспектора	Није пољопривредно земљиште_
Сокобања	РАЈКА ВИЦЕНТИЈЕВИЦ А	4310	2393/3	0,0109	земљиште под зградом-објектом		Правно и фактичко стање се разликују- на терену није пољопривредно земљиште-прилог Записник комисије за израду програма или Републичког пољопривредног инспектора	Није пољопривредно земљиште_
Сокобања	РАЈКА ВИЦЕНТИЈЕВИЦ А	4310	2393/3	0,0273	ливада	3	Правно и фактичко стање се разликују- на терену није пољопривредно земљиште-прилог Записник комисије за израду програма или Републичког пољопривредног инспектора	Није пољопривредно земљиште_
Сокобања	РАЈКА ВИЦЕНТИЈЕВИЦ А	4310	2393/3	0,0158	земљиште под зградом-објектом		Правно и фактичко стање се разликују- на терену није пољопривредно земљиште-прилог Записник комисије за израду програма или Републичког пољопривредног инспектора	Није пољопривредно земљиште_
Сокобања	РАЈКА ВИЦЕНТИЈЕВИЦ А	4310	2393/3	0,0058	земљиште под зградом-објектом		Правно и фактичко стање се разликују- на терену није пољопривредно земљиште-прилог Записник комисије за израду програма или Републичког пољопривредног инспектора	Није пољопривредно земљиште_
Сокобања	РАЈКА ВИЦЕНТИЈЕВИЦ А	4310	2393/3	0,0139	земљиште под зградом-објектом		Правно и фактичко стање се разликују- на терену није пољопривредно земљиште-прилог Записник комисије за израду програма или Републичког пољопривредног инспектора	Није пољопривредно земљиште_
Сокобања	РАЈКА ВИЦЕНТИЈЕВИЦ А	4310	2393/3	0,0500	земљиште уз зграду - објекат		Правно и фактичко стање се разликују- на терену није пољопривредно земљиште-прилог Записник комисије за израду програма или Републичког пољопривредног инспектора	Није пољопривредно земљиште_
Сокобања	МОРАВИЦКА	4362	2394/1	0,0137	земљиште под зградом-објектом		Правно и фактичко стање се разликују- на терену није пољопривредно земљиште-прилог Записник комисије за израду програма или Републичког пољопривредног инспектора	Није пољопривредно земљиште_
Сокобања	МОРАВИЦКА	4362	2394/1	0,2322	њива	3	Правно и фактичко стање се разликују- на терену није пољопривредно земљиште-прилог Записник комисије за израду програма или Републичког пољопривредног инспектора	Није пољопривредно земљиште_
Сокобања	ДЕБЕЛИ ЛУГ	4360	2394/10	0,0582	њива	3	Правно и фактичко стање се разликују- на терену није пољопривредно земљиште-прилог Записник комисије за израду програма или Републичког пољопривредног инспектора	ОСТАЛО ВЕШТАЧКИ СТОРЕНО НЕПЛОДНО ЗЕМЉИШТЕ

Сокобања	ДЕБЕЛИ ЛУГ	6374	2394/11	0,0300	њива	3	Правно и фактичко стање се разликују- на терену није пољопривредно земљиште-прилог Записник комисије за израду програма или Републичког пољопривредног инспектора	ЗЕМЉИШТЕ ПОД ЗГРАДОМ И ДРУГИМ ОБЈЕКТОМ
Сокобања	ДЕБЕЛИ ЛУГ	5256	2394/12	0,0061	земљиште под зградом-објектом		Правно и фактичко стање се разликују- на терену није пољопривредно земљиште-прилог Записник комисије за израду програма или Републичког пољопривредног инспектора	Није пољопривредно земљиште_
Сокобања	ДЕБЕЛИ ЛУГ	5256	2394/12	0,0459	њива	3	Правно и фактичко стање се разликују- на терену није пољопривредно земљиште-прилог Записник комисије за израду програма или Републичког пољопривредног инспектора	Није пољопривредно земљиште_
Сокобања	РАЈКА ВИЦЕНТИЈЕВИЦ А	1817	2394/3	0,0360	њива	3	Правно и фактичко стање се разликују- на терену није пољопривредно земљиште-прилог Записник комисије за израду програма или Републичког пољопривредног инспектора	Није пољопривредно земљиште_
Сокобања	РАЈКА ВИЦЕНТИЈЕВИЦ А	1817	2394/3	0,0499	земљиште уз зграду - објекат		Правно и фактичко стање се разликују- на терену није пољопривредно земљиште-прилог Записник комисије за израду програма или Републичког пољопривредног инспектора	Није пољопривредно земљиште_
Сокобања	РАЈКА ВИЦЕНТИЈЕВИЦ А	1817	2394/3	0,0120	земљиште под зградом-објектом		Правно и фактичко стање се разликују- на терену није пољопривредно земљиште-прилог Записник комисије за израду програма или Републичког пољопривредног инспектора	Није пољопривредно земљиште_
Сокобања	ДЕБЕЛИ ЛУГ	4310	2394/4	0,0280	њива	3	Правно и фактичко стање се разликују- на терену није пољопривредно земљиште-прилог Записник комисије за израду програма или Републичког пољопривредног инспектора	ЗЕМЉИШТЕ УЗ ЗГРАДУ И ДРУГИ ОБЈЕКАТ
Сокобања	ДЕБЕЛИ ЛУГ	3185	2394/6	0,0480	њива	3	Правно и фактичко стање се разликују- на терену није пољопривредно земљиште-прилог Записник комисије за израду програма или Републичког пољопривредног инспектора	ЗЕМЉИШТЕ ПОД ЗГРАДОМ И ДРУГИМ ОБЈЕКТОМ
Сокобања	ДЕБЕЛИ ЛУГ	3562	2394/7	0,0156	земљиште под зградом-објектом		Правно и фактичко стање се разликују- на терену није пољопривредно земљиште-прилог Записник комисије за израду програма или Републичког пољопривредног инспектора	Није пољопривредно земљиште_
Сокобања	ДЕБЕЛИ ЛУГ	3562	2394/7	0,0846	њива	3	Правно и фактичко стање се разликују- на терену није пољопривредно земљиште-прилог Записник комисије за израду програма или Републичког пољопривредног инспектора	Није пољопривредно земљиште_
Сокобања	РАЈКА ВИЦЕНТИЈЕВИЦ А	2862	2394/8	0,0042	земљиште под зградом-објектом		Правно и фактичко стање се разликују- на терену није пољопривредно земљиште-прилог Записник комисије за израду програма или Републичког пољопривредног инспектора	Није пољопривредно земљиште_

Сокобања	РАЈКА ВИЦЕНТИЈЕВИЦ А	4367	2397	0,0135	земљиште под зградом-објектом		Правно и фактичко стање се разликују- на терену није пољопривредно земљиште-прилог Записник комисије за израду програма или Републичког пољопривредног инспектора	Није пољопривредно земљиште_
Сокобања	ДЕБЕЛИ ЛУГ	4367	2398	0,2163	њива	3	Правно и фактичко стање се разликују- на терену није пољопривредно земљиште-прилог Записник комисије за израду програма или Републичког пољопривредног инспектора	Није пољопривредно земљиште_
Сокобања	ДЕБЕЛИ ЛУГ	4367	2398	0,0007	земљиште под делом зграде		Правно и фактичко стање се разликују- на терену није пољопривредно земљиште-прилог Записник комисије за израду програма или Републичког пољопривредног инспектора	Није пољопривредно земљиште_
Сокобања	РАЈКА ВИЦЕНТИЈЕВИЦ А	935	2399/1	0,0067	земљиште под зградом-објектом		Правно и фактичко стање се разликују- на терену није пољопривредно земљиште-прилог Записник комисије за израду програма или Републичког пољопривредног инспектора	Није пољопривредно земљиште_
Сокобања	РАЈКА ВИЦЕНТИЈЕВИЦ А	935	2399/1	0,0500	земљиште уз зграду - објекат		Правно и фактичко стање се разликују- на терену није пољопривредно земљиште-прилог Записник комисије за израду програма или Републичког пољопривредног инспектора	Није пољопривредно земљиште_
Сокобања	РАЈКА ВИЦЕНТИЈЕВИЦ А	935	2399/1	0,0259	врт	3	Правно и фактичко стање се разликују- на терену није пољопривредно земљиште-прилог Записник комисије за израду програма или Републичког пољопривредног инспектора	Није пољопривредно земљиште_
Сокобања	ДЕБЕЛИ ЛУГ	4126	2399/2	0,0808	њива	3	Правно и фактичко стање се разликују- на терену није пољопривредно земљиште-прилог Записник комисије за израду програма или Републичког пољопривредног инспектора	ЗЕМЉИШТЕ ПОД ЗГРАДОМ И ДРУГИМ ОБЈЕКТОМ
Сокобања	ДЕБЕЛИ ЛУГ	1983	2399/3	0,0982	њива	3	Правно и фактичко стање се разликују- на терену није пољопривредно земљиште-прилог Записник комисије за израду програма или Републичког пољопривредног инспектора	ЗЕМЉИШТЕ ПОД ЗГРАДОМ И ДРУГИМ ОБЈЕКТОМ
Сокобања	ДЕБЕЛИ ЛУГ	6257	2400	0,1242	њива	3	Правно и фактичко стање се разликују- на терену није пољопривредно земљиште-прилог Записник комисије за израду програма или Републичког пољопривредног инспектора	ШУМА
Сокобања	ДЕБЕЛИ ЛУГ	95	2402/10	0,0638	њива	3	Правно и фактичко стање се разликују- на терену није пољопривредно земљиште-прилог Записник комисије за израду програма или Републичког пољопривредног инспектора	ЗЕМЉИШТЕ ПОД ДЕЛОМ ЗГРАДЕ
Сокобања	ДЕБЕЛИ ЛУГ	6283	2402/13	0,0500	њива	3	Правно и фактичко стање се разликују- на терену није пољопривредно земљиште-прилог Записник комисије за израду програма или Републичког пољопривредног инспектора	ОСТАЛО ВЕШТАЧКИ СТВОРЕНО НЕПЛОДНО ЗЕМЉИШТЕ

Сокобања	ДЕБЕЛИ ЛУГ	5137	2402/6	0,0354	воћњак	4	Правно и фактичко стање се разликују- на терену није пољопривредно земљиште-прилог Записник комисије за израду програма или Републичког пољопривредног инспектора	Није пољопривредно земљиште_
Сокобања	ДЕБЕЛИ ЛУГ	5137	2402/6	0,0063	земљиште под зградом-објектом		Правно и фактичко стање се разликују- на терену није пољопривредно земљиште-прилог Записник комисије за израду програма или Републичког пољопривредног инспектора	Није пољопривредно земљиште_
Сокобања	ДЕБЕЛИ ЛУГ	5137	2402/6	0,0039	земљиште под зградом-објектом		Правно и фактичко стање се разликују- на терену није пољопривредно земљиште-прилог Записник комисије за израду програма или Републичког пољопривредног инспектора	Није пољопривредно земљиште_
Сокобања	ДЕБЕЛИ ЛУГ	2638	2402/7	0,0500	земљиште уз зграду - објекат		Правно и фактичко стање се разликују- на терену није пољопривредно земљиште-прилог Записник комисије за израду програма или Републичког пољопривредног инспектора	Није пољопривредно земљиште_
Сокобања	ДЕБЕЛИ ЛУГ	2638	2402/7	0,0167	земљиште под зградом-објектом		Правно и фактичко стање се разликују- на терену није пољопривредно земљиште-прилог Записник комисије за израду програма или Републичког пољопривредног инспектора	Није пољопривредно земљиште_
Сокобања	ДЕБЕЛИ ЛУГ	2638	2402/7	0,0207	воћњак	4	Правно и фактичко стање се разликују- на терену није пољопривредно земљиште-прилог Записник комисије за израду програма или Републичког пољопривредног инспектора	Није пољопривредно земљиште_
Сокобања	ДЕБЕЛИ ЛУГ	2638	2402/7	0,0082	земљиште под зградом-објектом		Правно и фактичко стање се разликују- на терену није пољопривредно земљиште-прилог Записник комисије за израду програма или Републичког пољопривредног инспектора	Није пољопривредно земљиште_
Сокобања	ДЕБЕЛИ ЛУГ	2939	2402/9	0,1000	њива	3	Правно и фактичко стање се разликују- на терену није пољопривредно земљиште-прилог Записник комисије за израду програма или Републичког пољопривредног инспектора	ЗЕМЉИШТЕ ПОД ЗГРАДОМ И ДРУГИМ ОБЈЕКТОМ
Сокобања	ДЕБЕЛИ ЛУГ	6283	2404/3	0,0796	њива	3	Правно и фактичко стање се разликују- на терену није пољопривредно земљиште-прилог Записник комисије за израду програма или Републичког пољопривредног инспектора	ОСТАЛО ВЕШТАЧКИ СТВОРЕНО НЕПЛОДНО ЗЕМЉИШТЕ
Сокобања	НИШКА	4067	2406/4	0,0009	земљиште под зградом-објектом		Правно и фактичко стање се разликују- на терену није пољопривредно земљиште-прилог Записник комисије за израду програма или Републичког пољопривредног инспектора	Није пољопривредно земљиште_
Сокобања	НИШКА	4067	2406/4	0,0042	земљиште под зградом-објектом		Правно и фактичко стање се разликују- на терену није пољопривредно земљиште-прилог Записник комисије за израду програма или Републичког пољопривредног инспектора	Није пољопривредно земљиште_

Сокобања	ДЕБЕЛИ ЛУГ	3185	2406/7	0,0081	земљиште под зградом-објектом		Правно и фактичко стање се разликују- на терену није пољопривредно земљиште-прилог Записник комисије за израду програма или Републичког пољопривредног инспектора	Није пољопривредно земљиште_
Сокобања	ДЕБЕЛИ ЛУГ	3185	2406/7	0,0500	земљиште уз зграду - објекат		Правно и фактичко стање се разликују- на терену није пољопривредно земљиште-прилог Записник комисије за израду програма или Републичког пољопривредног инспектора	Није пољопривредно земљиште_
Сокобања	ДЕБЕЛИ ЛУГ	3185	2406/7	0,0040	земљиште под зградом-објектом		Правно и фактичко стање се разликују- на терену није пољопривредно земљиште-прилог Записник комисије за израду програма или Републичког пољопривредног инспектора	Није пољопривредно земљиште_
Сокобања	ДЕБЕЛИ ЛУГ	6283	2406/8	0,1096	ливада	3	Правно и фактичко стање се разликују- на терену није пољопривредно земљиште-прилог Записник комисије за израду програма или Републичког пољопривредног инспектора	ОСТАЛО ВЕШТАЧКИ СТВОРЕНО НЕПЛОДНО ЗЕМЉИШТЕ
Сокобања	ДЕБЕЛИ ЛУГ	6283	2406/9	0,0598	ливада	3	Правно и фактичко стање се разликују- на терену није пољопривредно земљиште-прилог Записник комисије за израду програма или Републичког пољопривредног инспектора	ОСТАЛО ВЕШТАЧКИ СТВОРЕНО НЕПЛОДНО ЗЕМЉИШТЕ
Сокобања	ДЕБЕЛИ ЛУГ	4751	2408/1	0,0693	ливада	3	Правно и фактичко стање се разликују- на терену није пољопривредно земљиште-прилог Записник комисије за израду програма или Републичког пољопривредног инспектора	ЗЕМЉИШТЕ УЗ ЗГРАДУ И ДРУГИ ОБЈЕКАТ
Сокобања	НИШКА	4751	2408/2	0,0573	ливада	3	Правно и фактичко стање се разликују- на терену није пољопривредно земљиште-прилог Записник комисије за израду програма или Републичког пољопривредног инспектора	Није пољопривредно земљиште_
Сокобања	НИШКА	4751	2408/2	0,0379	земљиште под зградом-објектом		Правно и фактичко стање се разликују- на терену није пољопривредно земљиште-прилог Записник комисије за израду програма или Републичког пољопривредног инспектора	Није пољопривредно земљиште_
Сокобања	ДЕБЕЛИ ЛУГ	6723	2410/1	0,2177	ливада	3	Правно и фактичко стање се разликују- на терену није пољопривредно земљиште-прилог Записник комисије за израду програма или Републичког пољопривредног инспектора	ОСТАЛО ВЕШТАЧКИ СТВОРЕНО НЕПЛОДНО ЗЕМЉИШТЕ
Сокобања	ДЕБЕЛИ ЛУГ	5472	2410/2	0,1055	ливада	3	Правно и фактичко стање се разликују- на терену није пољопривредно земљиште-прилог Записник комисије за израду програма или Републичког пољопривредног инспектора	ОСТАЛО ВЕШТАЧКИ СТВОРЕНО НЕПЛОДНО ЗЕМЉИШТЕ
Сокобања	МОРАВИЦКА	95	2411/3	0,0166	земљиште под зградом-објектом		Правно и фактичко стање се разликују- на терену није пољопривредно земљиште-прилог Записник комисије за израду програма или Републичког пољопривредног инспектора	Није пољопривредно земљиште_

Сокобања	АЛЕКСЕ МАРКИШИЦА	1687	2423/3	0,0074	земљиште под зградом-објектом		Правно и фактичко стање се разликују- на терену није пољопривредно земљиште-прилог Записник комисије за израду програма или Републичког пољпривредног инспектора	Није пољопривредно земљиште_
Сокобања	АЛЕКСЕ МАРКИШИЦА	1687	2423/3	0,0500	земљиште уз зграду - објекат		Правно и фактичко стање се разликују- на терену није пољопривредно земљиште-прилог Записник комисије за израду програма или Републичког пољпривредног инспектора	Није пољопривредно земљиште_
Сокобања	АЛЕКСЕ МАРКИШИЦА	1687	2423/3	0,1806	њива	2	Правно и фактичко стање се разликују- на терену није пољопривредно земљиште-прилог Записник комисије за израду програма или Републичког пољпривредног инспектора	Није пољопривредно земљиште_
Сокобања	АЛЕКСЕ МАРКИШИЦА	2306	2424/1	0,0996	пашњак	4	Правно и фактичко стање се разликују- на терену није пољопривредно земљиште-прилог Записник комисије за израду програма или Републичког пољпривредног инспектора	ЗЕМЉИШТЕ УЗ ЗГРАДУ И ДРУГИ ОБЈЕКАТ
Сокобања	ДЕБЕЛИ ЛУГ	6283	2424/2	0,0686	пашњак	4	Правно и фактичко стање се разликују- на терену није пољопривредно земљиште-прилог Записник комисије за израду програма или Републичког пољпривредног инспектора	ШУМА
Сокобања	ДЕБЕЛИ ЛУГ	4265	2426/2	0,0880	ливада	3	Правно и фактичко стање се разликују- на терену није пољопривредно земљиште-прилог Записник комисије за израду програма или Републичког пољпривредног инспектора	Није пољопривредно земљиште_
Сокобања	ДЕБЕЛИ ЛУГ	4265	2426/2	0,0123	земљиште под зградом-објектом		Правно и фактичко стање се разликују- на терену није пољопривредно земљиште-прилог Записник комисије за израду програма или Републичког пољпривредног инспектора	Није пољопривредно земљиште_
Сокобања	ДЕБЕЛИ ЛУГ	4967	2427/2	0,0813	ливада	3	Правно и фактичко стање се разликују- на терену није пољопривредно земљиште-прилог Записник комисије за израду програма или Републичког пољпривредног инспектора	ЗЕМЉИШТЕ ПОД ЗГРАДОМ И ДРУГИМ ОБЈЕКТОМ
Сокобања	ДЕБЕЛИ ЛУГ	4967	2427/4	0,0205	ливада	3	Правно и фактичко стање се разликују- на терену није пољопривредно земљиште-прилог Записник комисије за израду програма или Републичког пољпривредног инспектора	ОСТАЛО ВЕШТАЧКИ СТВОРЕНО НЕПЛОДНО ЗЕМЉИШТЕ
Сокобања	ДЕБЕЛИ ЛУГ	1383	2428/2	0,0500	њива	3	Правно и фактичко стање се разликују- на терену није пољопривредно земљиште-прилог Записник комисије за израду програма или Републичког пољпривредног инспектора	ЗЕМЉИШТЕ ПОД ЗГРАДОМ И ДРУГИМ ОБЈЕКТОМ
Сокобања	ДЕБЕЛИ ЛУГ	2866	2428/3	0,0500	њива	3	Правно и фактичко стање се разликују- на терену није пољопривредно земљиште-прилог Записник комисије за израду програма или Републичког пољпривредног инспектора	ЗЕМЉИШТЕ УЗ ЗГРАДУ И ДРУГИ ОБЈЕКАТ

Сокобања	ДЕБЕЛИ ЛУГ	2908	2428/4	0,0463	њива	3	Правно и фактичко стање се разликују- на терену није пољопривредно земљиште-прилог Записник комисије за израду програма или Републичког пољопривредног инспектора	Није пољопривредно земљиште_
Сокобања	ДЕБЕЛИ ЛУГ	2908	2428/4	0,0063	земљиште под зградом-објектом		Правно и фактичко стање се разликују- на терену није пољопривредно земљиште-прилог Записник комисије за израду програма или Републичког пољопривредног инспектора	Није пољопривредно земљиште_
Сокобања	ДЕБЕЛИ ЛУГ	2908	2428/4	0,0074	земљиште под зградом-објектом		Правно и фактичко стање се разликују- на терену није пољопривредно земљиште-прилог Записник комисије за израду програма или Републичког пољопривредног инспектора	Није пољопривредно земљиште_
Сокобања	ДЕБЕЛИ ЛУГ	2908	2428/4	0,0500	земљиште уз зграду - објекат		Правно и фактичко стање се разликују- на терену није пољопривредно земљиште-прилог Записник комисије за израду програма или Републичког пољопривредног инспектора	Није пољопривредно земљиште_
Сокобања	МОРАВИЦКА	5547	2428/6	0,0446	њива	3	Правно и фактичко стање се разликују- на терену није пољопривредно земљиште-прилог Записник комисије за израду програма или Републичког пољопривредног инспектора	Није пољопривредно земљиште_
Сокобања	МОРАВИЦКА	5547	2428/6	0,0043	земљиште под зградом-објектом		Правно и фактичко стање се разликују- на терену није пољопривредно земљиште-прилог Записник комисије за израду програма или Републичког пољопривредног инспектора	Није пољопривредно земљиште_
Сокобања	ДЕБЕЛИ ЛУГ	1213	2430/2	0,1454	њива	2	Правно и фактичко стање се разликују- на терену није пољопривредно земљиште-прилог Записник комисије за израду програма или Републичког пољопривредног инспектора	ЗЕМЉИШТЕ ПОД ЗГРАДОМ И ДРУГИМ ОБЈЕКТОМ
Сокобања	АЛЕКСЕ МАРКИШИЦА	6000	2435	0,2498	земљиште под зградом-објектом		Правно и фактичко стање се разликују- на терену није пољопривредно земљиште-прилог Записник комисије за израду програма или Републичког пољопривредног инспектора	Није пољопривредно земљиште_
Сокобања	АЛЕКСЕ МАРКИШИЦА	6000	2435	4,4503	њива	2	Правно и фактичко стање се разликују- на терену није пољопривредно земљиште-прилог Записник комисије за израду програма или Републичког пољопривредног инспектора	Није пољопривредно земљиште_
Сокобања	АЛЕКСЕ МАРКИШИЦА	6000	2435	0,0506	земљиште под зградом-објектом		Правно и фактичко стање се разликују- на терену није пољопривредно земљиште-прилог Записник комисије за израду програма или Републичког пољопривредног инспектора	Није пољопривредно земљиште_
Сокобања	АЛЕКСЕ МАРКИШИЦА	6000	2435	0,0007	земљиште под зградом-објектом		Правно и фактичко стање се разликују- на терену није пољопривредно земљиште-прилог Записник комисије за израду програма или Републичког пољопривредног инспектора	Није пољопривредно земљиште_

Сокобања	АЛЕКСЕ МАРКИШИЦА	6000	2435	0,0196	земљиште под зградом-објектом		Правно и фактичко стање се разликују- на терену није пољопривредно земљиште-прилог Записник комисије за израду програма или Републичког пољопривредног инспектора	Није пољопривредно земљиште_
Сокобања	АЛЕКСЕ МАРКИШИЦА	6000	2435	0,0137	земљиште под зградом-објектом		Правно и фактичко стање се разликују- на терену није пољопривредно земљиште-прилог Записник комисије за израду програма или Републичког пољопривредног инспектора	Није пољопривредно земљиште_
Сокобања	АЛЕКСЕ МАРКИШИЦА	6000	2435	0,0261	земљиште под зградом-објектом		Правно и фактичко стање се разликују- на терену није пољопривредно земљиште-прилог Записник комисије за израду програма или Републичког пољопривредног инспектора	Није пољопривредно земљиште_
Сокобања	АЛЕКСЕ МАРКИШИЦА	6000	2435	0,0003	земљиште под зградом-објектом		Правно и фактичко стање се разликују- на терену није пољопривредно земљиште-прилог Записник комисије за израду програма или Републичког пољопривредног инспектора	Није пољопривредно земљиште_
Сокобања	АЛЕКСЕ МАРКИШИЦА	6000	2435	0,0054	земљиште под зградом-објектом		Правно и фактичко стање се разликују- на терену није пољопривредно земљиште-прилог Записник комисије за израду програма или Републичког пољопривредног инспектора	Није пољопривредно земљиште_
Сокобања	АЛЕКСЕ МАРКИШИЦА	6000	2435	0,0048	земљиште под зградом-објектом		Правно и фактичко стање се разликују- на терену није пољопривредно земљиште-прилог Записник комисије за израду програма или Републичког пољопривредног инспектора	Није пољопривредно земљиште_
Сокобања	МЕДНИК	5227	2480/19	0,0966	њива	3	Правно и фактичко стање се разликују- на терену није пољопривредно земљиште-прилог Записник комисије за израду програма или Републичког пољопривредног инспектора	ЗЕМЉИШТЕ УЗ ЗГРАДУ И ДРУГИ ОБЈЕКАТ
Сокобања	МЕДНИК	5227	2480/19	0,0097	ливада	3	Правно и фактичко стање се разликују- на терену није пољопривредно земљиште-прилог Записник комисије за израду програма или Републичког пољопривредног инспектора	ЗЕМЉИШТЕ УЗ ЗГРАДУ И ДРУГИ ОБЈЕКАТ
Сокобања	МЕДНИК	5227	2480/19	0,0121	земљиште под зградом-објектом		Правно и фактичко стање се разликују- на терену није пољопривредно земљиште-прилог Записник комисије за израду програма или Републичког пољопривредног инспектора	ЗЕМЉИШТЕ УЗ ЗГРАДУ И ДРУГИ ОБЈЕКАТ
Сокобања	МЕДНИК	5486	2500/1	0,2072	воћњак	4	Правно и фактичко стање се разликују- на терену није пољопривредно земљиште-прилог Записник комисије за израду програма или Републичког пољопривредног инспектора	ОСТАЛО ВЕШТАЧКИ СТВОРЕНО НЕПЛОДНО ЗЕМЉИШТЕ
Сокобања	АЛЕКСЕ МАРКИШИЦА	5481	2502/1	0,0200	земљиште под зградом-објектом		Правно и фактичко стање се разликују- на терену није пољопривредно земљиште-прилог Записник комисије за израду програма или Републичког пољопривредног инспектора	Није пољопривредно земљиште_

Сокобања	АЛЕКСЕ МАРКИШИЦА	5541	2503/20	0,0056	земљиште под зградом-објектом		Правно и фактичко стање се разликују- на терену није пољопривредно земљиште-прилог Записник комисије за израду програма или Републичког пољопривредног инспектора	ЗЕМЉИШТЕ УЗ ЗГРАДУ И ДРУГИ ОБЈЕКАТ
Сокобања	АЛЕКСЕ МАРКИШИЦА	5541	2503/20	0,0003	земљиште под зградом-објектом		Правно и фактичко стање се разликују- на терену није пољопривредно земљиште-прилог Записник комисије за израду програма или Републичког пољопривредног инспектора	ЗЕМЉИШТЕ УЗ ЗГРАДУ И ДРУГИ ОБЈЕКАТ
Сокобања	АЛЕКСЕ МАРКИШИЦА	6690	2503/21	0,0003	њива	3	Правно и фактичко стање се разликују- на терену није пољопривредно земљиште-прилог Записник комисије за израду програма или Републичког пољопривредног инспектора	ОСТАЛО ВЕШТАЧКИ СТВОРЕНО НЕПЛОДНО ЗЕМЉИШТЕ
Сокобања	АЛЕКСЕ МАРКИШИЦА	6691	2503/22	0,0005	њива	3	Правно и фактичко стање се разликују- на терену није пољопривредно земљиште-прилог Записник комисије за израду програма или Републичког пољопривредног инспектора	ОСТАЛО ВЕШТАЧКИ СТВОРЕНО НЕПЛОДНО ЗЕМЉИШТЕ
Сокобања	МЕДНИК	1932	2503/3	0,0828	њива	3	Правно и фактичко стање се разликују- на терену није пољопривредно земљиште-прилог Записник комисије за израду програма или Републичког пољопривредног инспектора	ЗЕМЉИШТЕ ПОД ЗГРАДОМ И ДРУГИМ ОБЈЕКТОМ
Сокобања	АЛЕКСЕ МАРКИШИЦА	5996	2504/10	0,2143	њива	3	Правно и фактичко стање се разликују- на терену није пољопривредно земљиште-прилог Записник комисије за израду програма или Републичког пољопривредног инспектора	ЗЕМЉИШТЕ УЗ ЗГРАДУ И ДРУГИ ОБЈЕКАТ
Сокобања	МЕДНИК	5599	2504/13	0,0377	њива	3	Правно и фактичко стање се разликују- на терену није пољопривредно земљиште-прилог Записник комисије за израду програма или Републичког пољопривредног инспектора	ЗЕМЉИШТЕ УЗ ЗГРАДУ И ДРУГИ ОБЈЕКАТ
Сокобања	МЕДНИК	5339	2504/23	0,0183	земљиште под зградом-објектом		Правно и фактичко стање се разликују- на терену није пољопривредно земљиште-прилог Записник комисије за израду програма или Републичког пољопривредног инспектора	ЗЕМЉИШТЕ УЗ ЗГРАДУ И ДРУГИ ОБЈЕКАТ
Сокобања	МЕДНИК	5339	2504/23	0,1740	ливада	3	Правно и фактичко стање се разликују- на терену није пољопривредно земљиште-прилог Записник комисије за израду програма или Републичког пољопривредног инспектора	ЗЕМЉИШТЕ УЗ ЗГРАДУ И ДРУГИ ОБЈЕКАТ
Сокобања	МЕДНИК	5339	2504/24	0,0076	ливада	3	Правно и фактичко стање се разликују- на терену није пољопривредно земљиште-прилог Записник комисије за израду програма или Републичког пољопривредног инспектора	ЗЕМЉИШТЕ УЗ ЗГРАДУ И ДРУГИ ОБЈЕКАТ
Сокобања	МЕДНИК	5339	2504/25	0,0061	ливада	3	Правно и фактичко стање се разликују- на терену није пољопривредно земљиште-прилог Записник комисије за израду програма или Републичког пољопривредног инспектора	ЗЕМЉИШТЕ УЗ ЗГРАДУ И ДРУГИ ОБЈЕКАТ

Сокобања	МЕДНИК	6317	2504/27	0,0040	ливада	3	Правно и фактичко стање се разликују- на терену није пољопривредно земљиште-прилог Записник комисије за израду програма или Републичког пољопривредног инспектора	ОСТАЛО ВЕШТАЧКИ СТВОРЕНО НЕПЛОДНО ЗЕМЉИШТЕ
Сокобања	МЕДНИК	6317	2504/28	0,0042	ливада	3	Правно и фактичко стање се разликују- на терену није пољопривредно земљиште-прилог Записник комисије за израду програма или Републичког пољопривредног инспектора	ОСТАЛО ВЕШТАЧКИ СТВОРЕНО НЕПЛОДНО ЗЕМЉИШТЕ
Сокобања	МЕДНИК	5646	2504/9	0,0192	њива	3	Правно и фактичко стање се разликују- на терену није пољопривредно земљиште-прилог Записник комисије за израду програма или Републичког пољопривредног инспектора	ОСТАЛО ВЕШТАЧКИ СТВОРЕНО НЕПЛОДНО ЗЕМЉИШТЕ
Сокобања	АЛЕКСЕ МАРКИШИЦА	6139	2507	0,0500	земљиште уз зграду - објекат		Правно и фактичко стање се разликују- на терену није пољопривредно земљиште-прилог Записник комисије за израду програма или Републичког пољопривредног инспектора	Није пољопривредно земљиште_
Сокобања	АЛЕКСЕ МАРКИШИЦА	6139	2507	0,0562	земљиште под зградом-објектом		Правно и фактичко стање се разликују- на терену није пољопривредно земљиште-прилог Записник комисије за израду програма или Републичког пољопривредног инспектора	Није пољопривредно земљиште_
Сокобања	АЛЕКСЕ МАРКИШИЦА	6139	2507	0,0089	земљиште под зградом-објектом		Правно и фактичко стање се разликују- на терену није пољопривредно земљиште-прилог Записник комисије за израду програма или Републичког пољопривредног инспектора	Није пољопривредно земљиште_
Сокобања	АЛЕКСЕ МАРКИШИЦА	6139	2507	0,0010	земљиште под зградом-објектом		Правно и фактичко стање се разликују- на терену није пољопривредно земљиште-прилог Записник комисије за израду програма или Републичког пољопривредног инспектора	Није пољопривредно земљиште_
Сокобања	АЛЕКСЕ МАРКИШИЦА	6139	2507	0,4931	воћњак	4	Правно и фактичко стање се разликују- на терену није пољопривредно земљиште-прилог Записник комисије за израду програма или Републичког пољопривредног инспектора	Није пољопривредно земљиште_
Сокобања	АЛЕКСЕ МАРКИШИЦА	6139	2507	0,0090	земљиште под зградом-објектом		Правно и фактичко стање се разликују- на терену није пољопривредно земљиште-прилог Записник комисије за израду програма или Републичког пољопривредног инспектора	Није пољопривредно земљиште_
Сокобања	АЛЕКСЕ МАРКИШИЦА	6139	2507	0,0319	земљиште под зградом-објектом		Правно и фактичко стање се разликују- на терену није пољопривредно земљиште-прилог Записник комисије за израду програма или Републичког пољопривредног инспектора	Није пољопривредно земљиште_
Сокобања	МЕДНИК	2948	2508/11	0,0028	њива	3	Правно и фактичко стање се разликују- на терену није пољопривредно земљиште-прилог Записник комисије за израду програма или Републичког пољопривредног инспектора	ОСТАЛО ВЕШТАЧКИ СТВОРЕНО НЕПЛОДНО ЗЕМЉИШТЕ

Сокобања	МЕДНИК	2948	2509/4	0,1120	ливада	3	Правно и фактичко стање се разликују- на терену није пољопривредно земљиште-прилог Записник комисије за израду програма или Републичког пољопривредног инспектора	ЗЕМЉИШТЕ УЗ ЗГРАДУ И ДРУГИ ОБЈЕКАТ
Сокобања	14.АВГУСТ	2948	2509/5	0,0439	ливада	3	Правно и фактичко стање се разликују- на терену није пољопривредно земљиште-прилог Записник комисије за израду програма или Републичког пољопривредног инспектора	ЗЕМЉИШТЕ УЗ ЗГРАДУ И ДРУГИ ОБЈЕКАТ
Сокобања	14.АВГУСТ	2948	2509/5	0,0006	земљиште под делом зграде		Правно и фактичко стање се разликују- на терену није пољопривредно земљиште-прилог Записник комисије за израду програма или Републичког пољопривредног инспектора	ЗЕМЉИШТЕ УЗ ЗГРАДУ И ДРУГИ ОБЈЕКАТ
Сокобања	МЕДНИК	2948	2509/6	0,0296	ливада	3	Правно и фактичко стање се разликују- на терену није пољопривредно земљиште-прилог Записник комисије за израду програма или Републичког пољопривредног инспектора	ЗЕМЉИШТЕ УЗ ЗГРАДУ И ДРУГИ ОБЈЕКАТ
Сокобања	МЕДНИК	2948	2509/7	0,0010	ливада	3	Правно и фактичко стање се разликују- на терену није пољопривредно земљиште-прилог Записник комисије за израду програма или Републичког пољопривредног инспектора	ЗЕМЉИШТЕ УЗ ЗГРАДУ И ДРУГИ ОБЈЕКАТ
Сокобања	МЕДНИК	2948	2509/8	0,0901	ливада	3	Правно и фактичко стање се разликују- на терену није пољопривредно земљиште-прилог Записник комисије за израду програма или Републичког пољопривредног инспектора	ЗЕМЉИШТЕ УЗ ЗГРАДУ И ДРУГИ ОБЈЕКАТ
Сокобања	МЕДНИК	2948	2510/10	0,0301	њива	3	Правно и фактичко стање се разликују- на терену није пољопривредно земљиште-прилог Записник комисије за израду програма или Републичког пољопривредног инспектора	ЗЕМЉИШТЕ УЗ ЗГРАДУ И ДРУГИ ОБЈЕКАТ
Сокобања	МЕДНИК	2948	2510/11	0,0081	њива	3	Правно и фактичко стање се разликују- на терену није пољопривредно земљиште-прилог Записник комисије за израду програма или Републичког пољопривредног инспектора	ЗЕМЉИШТЕ УЗ ЗГРАДУ И ДРУГИ ОБЈЕКАТ
Сокобања	МЕДНИК	2948	2510/12	0,0023	њива	3	Правно и фактичко стање се разликују- на терену није пољопривредно земљиште-прилог Записник комисије за израду програма или Републичког пољопривредног инспектора	ОСТАЛО ВЕШТАЧКИ СТВОРЕНО НЕПЛОДНО ЗЕМЉИШТЕ
Сокобања	МЕДНИК	2948	2510/13	0,0034	њива	3	Правно и фактичко стање се разликују- на терену није пољопривредно земљиште-прилог Записник комисије за израду програма или Републичког пољопривредног инспектора	ЗЕМЉИШТЕ УЗ ЗГРАДУ И ДРУГИ ОБЈЕКАТ
Сокобања	14.АВГУСТ	2948	2510/14	0,0099	земљиште под зградом-објектом		Правно и фактичко стање се разликују- на терену није пољопривредно земљиште-прилог Записник комисије за израду програма или Републичког пољопривредног инспектора	ЗЕМЉИШТЕ УЗ ЗГРАДУ И ДРУГИ ОБЈЕКАТ

Сокобања	14.АВГУСТ	2948	2510/14	0,0543	њива	3	Правно и фактичко стање се разликују- на терену није пољопривредно земљиште-прилог Записник комисије за израду програма или Републичког пољопривредног инспектора	ЗЕМЉИШТЕ УЗ ЗГРАДУ И ДРУГИ ОБЈЕКАТ
Сокобања	МЕДНИК	2948	2510/15	0,0019	њива	3	Правно и фактичко стање се разликују- на терену није пољопривредно земљиште-прилог Записник комисије за израду програма или Републичког пољопривредног инспектора	ЗЕМЉИШТЕ УЗ ЗГРАДУ И ДРУГИ ОБЈЕКАТ
Сокобања	МЕДНИК	2948	2510/16	0,0009	њива	3	Правно и фактичко стање се разликују- на терену није пољопривредно земљиште-прилог Записник комисије за израду програма или Републичког пољопривредног инспектора	ЗЕМЉИШТЕ УЗ ЗГРАДУ И ДРУГИ ОБЈЕКАТ
Сокобања	14.АВГУСТ	2948	2510/4	0,1049	њива	3	Правно и фактичко стање се разликују- на терену није пољопривредно земљиште-прилог Записник комисије за израду програма или Републичког пољопривредног инспектора	ЗЕМЉИШТЕ УЗ ЗГРАДУ И ДРУГИ ОБЈЕКАТ
Сокобања	14.АВГУСТ	2948	2510/4	0,0125	земљиште под зградом-објектом		Правно и фактичко стање се разликују- на терену није пољопривредно земљиште-прилог Записник комисије за израду програма или Републичког пољопривредног инспектора	ЗЕМЉИШТЕ УЗ ЗГРАДУ И ДРУГИ ОБЈЕКАТ
Сокобања	МЕДНИК	2948	2510/6	0,0305	њива	3	Правно и фактичко стање се разликују- на терену није пољопривредно земљиште-прилог Записник комисије за израду програма или Републичког пољопривредног инспектора	ЗЕМЉИШТЕ УЗ ЗГРАДУ И ДРУГИ ОБЈЕКАТ
Сокобања	МЕДНИК	2948	2510/7	0,0058	њива	3	Правно и фактичко стање се разликују- на терену није пољопривредно земљиште-прилог Записник комисије за израду програма или Републичког пољопривредног инспектора	ЗЕМЉИШТЕ УЗ ЗГРАДУ И ДРУГИ ОБЈЕКАТ
Сокобања	МЕДНИК	2948	2510/8	0,0477	њива	3	Правно и фактичко стање се разликују- на терену није пољопривредно земљиште-прилог Записник комисије за израду програма или Републичког пољопривредног инспектора	ЗЕМЉИШТЕ УЗ ЗГРАДУ И ДРУГИ ОБЈЕКАТ
Сокобања	МЕДНИК	2948	2511/2	0,0688	ливада	3	Правно и фактичко стање се разликују- на терену није пољопривредно земљиште-прилог Записник комисије за израду програма или Републичког пољопривредног инспектора	ЗЕМЉИШТЕ УЗ ЗГРАДУ И ДРУГИ ОБЈЕКАТ
Сокобања	МЕДНИК	4884	2512/1	0,3445	воћњак	4	Правно и фактичко стање се разликују- на терену није пољопривредно земљиште-прилог Записник комисије за израду програма или Републичког пољопривредног инспектора	ОСТАЛО ВЕШТАЧКИ СТВОРЕНО НЕПЛОДНО ЗЕМЉИШТЕ
Сокобања	МЕДНИК	2948	2512/2	0,0003	земљиште под делом зграде		Правно и фактичко стање се разликују- на терену није пољопривредно земљиште-прилог Записник комисије за израду програма или Републичког пољопривредног инспектора	Није пољопривредно земљиште_

Сокобања	МЕДНИК	2948	2512/2	0,0483	воћњак	4	Правно и фактичко стање се разликују- на терену није пољопривредно земљиште-прилог Записник комисије за израду програма или Републичког пољопривредног инспектора	Није пољопривредно земљиште_
Сокобања	ПОДИНА	6713	2513	0,0080	њива	3	Правно и фактичко стање се разликују- на терену није пољопривредно земљиште-прилог Записник комисије за израду програма или Републичког пољопривредног инспектора	ШУМА
Сокобања	ПОДИНА	2570	2514	0,0376	њива	3	Правно и фактичко стање се разликују- на терену није пољопривредно земљиште-прилог Записник комисије за израду програма или Републичког пољопривредног инспектора	ЗЕМЉИШТЕ УЗ ЗГРАДУ И ДРУГИ ОБЈЕКАТ
Сокобања	АЛЕКСЕ МАРКИШИЦА	5621	2516	0,0124	њива	3	Правно и фактичко стање се разликују- на терену није пољопривредно земљиште-прилог Записник комисије за израду програма или Републичког пољопривредног инспектора	Није пољопривредно земљиште_
Сокобања	АЛЕКСЕ МАРКИШИЦА	5621	2516	0,0041	земљиште под зградом-објектом		Правно и фактичко стање се разликују- на терену није пољопривредно земљиште-прилог Записник комисије за израду програма или Републичког пољопривредног инспектора	Није пољопривредно земљиште_
Сокобања	АЛЕКСЕ МАРКИШИЦА	6247	2517/1	0,0147	земљиште под зградом-објектом		Правно и фактичко стање се разликују- на терену није пољопривредно земљиште-прилог Записник комисије за израду програма или Републичког пољопривредног инспектора	ЗЕМЉИШТЕ УЗ ЗГРАДУ И ДРУГИ ОБЈЕКАТ
Сокобања	АЛЕКСЕ МАРКИШИЦА	6247	2517/1	0,0466	њива	2	Правно и фактичко стање се разликују- на терену није пољопривредно земљиште-прилог Записник комисије за израду програма или Републичког пољопривредног инспектора	ЗЕМЉИШТЕ УЗ ЗГРАДУ И ДРУГИ ОБЈЕКАТ
Сокобања	АЛЕКСЕ МАРКИШИЦА	6247	2517/1	0,0033	земљиште под зградом-објектом		Правно и фактичко стање се разликују- на терену није пољопривредно земљиште-прилог Записник комисије за израду програма или Републичког пољопривредног инспектора	ЗЕМЉИШТЕ УЗ ЗГРАДУ И ДРУГИ ОБЈЕКАТ
Сокобања	АЛЕКСЕ МАРКИШИЦА	6247	2517/1	0,0500	земљиште уз зграду - објекат		Правно и фактичко стање се разликују- на терену није пољопривредно земљиште-прилог Записник комисије за израду програма или Републичког пољопривредног инспектора	ЗЕМЉИШТЕ УЗ ЗГРАДУ И ДРУГИ ОБЈЕКАТ
Сокобања	АЛЕКСЕ МАРКИШИЦА	6056	2517/2	0,0079	земљиште под зградом-објектом		Правно и фактичко стање се разликују- на терену није пољопривредно земљиште-прилог Записник комисије за израду програма или Републичког пољопривредног инспектора	ЗЕМЉИШТЕ УЗ ЗГРАДУ И ДРУГИ ОБЈЕКАТ
Сокобања	АЛЕКСЕ МАРКИШИЦА	6056	2517/2	0,0500	земљиште уз зграду - објекат		Правно и фактичко стање се разликују- на терену није пољопривредно земљиште-прилог Записник комисије за израду програма или Републичког пољопривредног инспектора	ЗЕМЉИШТЕ УЗ ЗГРАДУ И ДРУГИ ОБЈЕКАТ

Сокобања	АЛЕКСЕ МАРКИШИЦА	6056	2517/2	0,0023	њива	2	Правно и фактичко стање се разликују- на терену није пољопривредно земљиште-прилог Записник комисије за израду програма или Републичког пољопривредног инспектора	ЗЕМЉИШТЕ УЗ ЗГРАДУ И ДРУГИ ОБЈЕКАТ
Сокобања	АЛЕКСЕ МАРКИШИЦА	6056	2517/2	0,0061	земљиште под зградом-објектом		Правно и фактичко стање се разликују- на терену није пољопривредно земљиште-прилог Записник комисије за израду програма или Републичког пољопривредног инспектора	ЗЕМЉИШТЕ УЗ ЗГРАДУ И ДРУГИ ОБЈЕКАТ
Сокобања	ЦАИР	6247	2519/2	0,0660	њива	2	Правно и фактичко стање се разликују- на терену није пољопривредно земљиште-прилог Записник комисије за израду програма или Републичког пољопривредног инспектора	ЗЕМЉИШТЕ ПОД ЗГРАДОМ И ДРУГИМ ОБЈЕКТОМ
Сокобања	ЦАИР	5568	2521/4	0,0015	земљиште под делом зграде		Правно и фактичко стање се разликују- на терену није пољопривредно земљиште-прилог Записник комисије за израду програма или Републичког пољопривредног инспектора	ЗЕМЉИШТЕ УЗ ЗГРАДУ И ДРУГИ ОБЈЕКАТ
Сокобања	ЦАИР	5568	2521/4	0,1005	пашњак	3	Правно и фактичко стање се разликују- на терену није пољопривредно земљиште-прилог Записник комисије за израду програма или Републичког пољопривредног инспектора	ЗЕМЉИШТЕ УЗ ЗГРАДУ И ДРУГИ ОБЈЕКАТ
Сокобања	ЦАИР	5568	2521/5	0,1221	пашњак	3	Правно и фактичко стање се разликују- на терену није пољопривредно земљиште-прилог Записник комисије за израду програма или Републичког пољопривредног инспектора	ЗЕМЉИШТЕ ПОД ЗГРАДОМ И ДРУГИМ ОБЈЕКТОМ
Сокобања	ЦАИР	5568	2521/5	0,0018	земљиште под зградом-објектом		Правно и фактичко стање се разликују- на терену није пољопривредно земљиште-прилог Записник комисије за израду програма или Републичког пољопривредног инспектора	ЗЕМЉИШТЕ ПОД ЗГРАДОМ И ДРУГИМ ОБЈЕКТОМ
Сокобања	ЦАИР	5568	2521/5	0,0006	земљиште под зградом-објектом		Правно и фактичко стање се разликују- на терену није пољопривредно земљиште-прилог Записник комисије за израду програма или Републичког пољопривредног инспектора	ЗЕМЉИШТЕ ПОД ЗГРАДОМ И ДРУГИМ ОБЈЕКТОМ
Сокобања	ЦАИР	5568	2521/5	0,0069	земљиште под зградом-објектом		Правно и фактичко стање се разликују- на терену није пољопривредно земљиште-прилог Записник комисије за израду програма или Републичког пољопривредног инспектора	ЗЕМЉИШТЕ ПОД ЗГРАДОМ И ДРУГИМ ОБЈЕКТОМ
Сокобања	ЦАИР	5568	2521/5	0,0065	земљиште под зградом-објектом		Правно и фактичко стање се разликују- на терену није пољопривредно земљиште-прилог Записник комисије за израду програма или Републичког пољопривредног инспектора	ЗЕМЉИШТЕ ПОД ЗГРАДОМ И ДРУГИМ ОБЈЕКТОМ
Сокобања	ЦАИР	2888	2521/6	0,0633	пашњак	3	Правно и фактичко стање се разликују- на терену није пољопривредно земљиште-прилог Записник комисије за израду програма или Републичког пољопривредног инспектора	ЗЕМЉИШТЕ ПОД ЗГРАДОМ И ДРУГИМ ОБЈЕКТОМ

Сокобања	АЛЕКСЕ МАРКИШИЦА	6233	2522/1	0,0046	земљиште под зградом-објектом		Правно и фактичко стање се разликују- на терену није пољопривредно земљиште-прилог Записник комисије за израду програма или Републичког пољопривредног инспектора	Није пољопривредно земљиште_
Сокобања	ЦАИР	94	2522/10	0,0118	земљиште под зградом-објектом		Правно и фактичко стање се разликују- на терену није пољопривредно земљиште-прилог Записник комисије за израду програма или Републичког пољопривредног инспектора	Није пољопривредно земљиште_
Сокобања	ЦАИР	94	2522/10	0,0447	њива	3	Правно и фактичко стање се разликују- на терену није пољопривредно земљиште-прилог Записник комисије за израду програма или Републичког пољопривредног инспектора	Није пољопривредно земљиште_
Сокобања	ЦАИР	94	2522/10	0,0076	земљиште под зградом-објектом		Правно и фактичко стање се разликују- на терену није пољопривредно земљиште-прилог Записник комисије за израду програма или Републичког пољопривредног инспектора	Није пољопривредно земљиште_
Сокобања	ЦАИР	6167	2522/11	0,0600	њива	3	Правно и фактичко стање се разликују- на терену није пољопривредно земљиште-прилог Записник комисије за израду програма или Републичког пољопривредног инспектора	ЗЕМЉИШТЕ ПОД ЗГРАДОМ И ДРУГИМ ОБЈЕКТОМ
Сокобања	ЦАИР	6167	2522/12	0,0420	њива	3	Правно и фактичко стање се разликују- на терену није пољопривредно земљиште-прилог Записник комисије за израду програма или Републичког пољопривредног инспектора	ЗЕМЉИШТЕ ПОД ЗГРАДОМ И ДРУГИМ ОБЈЕКТОМ
Сокобања	АЛЕКСЕ МАРКИШИЦА	2311	2522/15	0,0042	земљиште под зградом-објектом		Правно и фактичко стање се разликују- на терену није пољопривредно земљиште-прилог Записник комисије за израду програма или Републичког пољопривредног инспектора	Није пољопривредно земљиште_
Сокобања	АЛЕКСЕ МАРКИШИЦА	2311	2522/15	0,0155	воћњак	3	Правно и фактичко стање се разликују- на терену није пољопривредно земљиште-прилог Записник комисије за израду програма или Републичког пољопривредног инспектора	Није пољопривредно земљиште_
Сокобања	АЛЕКСЕ МАРКИШИЦА	2311	2522/15	0,0193	земљиште под зградом-објектом		Правно и фактичко стање се разликују- на терену није пољопривредно земљиште-прилог Записник комисије за израду програма или Републичког пољопривредног инспектора	Није пољопривредно земљиште_
Сокобања	АЛЕКСЕ МАРКИШИЦА	2311	2522/15	0,0125	земљиште под зградом-објектом		Правно и фактичко стање се разликују- на терену није пољопривредно земљиште-прилог Записник комисије за израду програма или Републичког пољопривредног инспектора	Није пољопривредно земљиште_
Сокобања	АЛЕКСЕ МАРКИШИЦА	2311	2522/15	0,0500	земљиште уз зграду - објекат		Правно и фактичко стање се разликују- на терену није пољопривредно земљиште-прилог Записник комисије за израду програма или Републичког пољопривредног инспектора	Није пољопривредно земљиште_

Сокобања	АЛЕКСЕ МАРКИШИЦА	2311	2522/15	0,0015	земљиште под зградом-објектом		Правно и фактичко стање се разликују- на терену није пољопривредно земљиште-прилог Записник комисије за израду програма или Републичког пољопривредног инспектора	Није пољопривредно земљиште_
Сокобања	ЦАИР	5132	2522/3	0,0967	њива	3	Правно и фактичко стање се разликују- на терену није пољопривредно земљиште-прилог Записник комисије за израду програма или Републичког пољопривредног инспектора	Није пољопривредно земљиште_
Сокобања	ЦАИР	5132	2522/3	0,0033	земљиште под зградом-објектом		Правно и фактичко стање се разликују- на терену није пољопривредно земљиште-прилог Записник комисије за израду програма или Републичког пољопривредног инспектора	Није пољопривредно земљиште_
Сокобања	ЦАИР	2591	2522/4	0,0015	земљиште под зградом-објектом		Правно и фактичко стање се разликују- на терену није пољопривредно земљиште-прилог Записник комисије за израду програма или Републичког пољопривредног инспектора	Није пољопривредно земљиште_
Сокобања	ЦАИР	2591	2522/4	0,0500	земљиште уз зграду - објекат		Правно и фактичко стање се разликују- на терену није пољопривредно земљиште-прилог Записник комисије за израду програма или Републичког пољопривредног инспектора	Није пољопривредно земљиште_
Сокобања	ЦАИР	2591	2522/4	0,0077	земљиште под зградом-објектом		Правно и фактичко стање се разликују- на терену није пољопривредно земљиште-прилог Записник комисије за израду програма или Републичког пољопривредног инспектора	Није пољопривредно земљиште_
Сокобања	ЦАИР	2591	2522/4	0,0037	земљиште под зградом-објектом		Правно и фактичко стање се разликују- на терену није пољопривредно земљиште-прилог Записник комисије за израду програма или Републичког пољопривредног инспектора	Није пољопривредно земљиште_
Сокобања	ЦАИР	2591	2522/4	0,0038	земљиште под зградом-објектом		Правно и фактичко стање се разликују- на терену није пољопривредно земљиште-прилог Записник комисије за израду програма или Републичког пољопривредног инспектора	Није пољопривредно земљиште_
Сокобања	ЦАИР	2591	2522/4	0,0097	земљиште под зградом-објектом		Правно и фактичко стање се разликују- на терену није пољопривредно земљиште-прилог Записник комисије за израду програма или Републичког пољопривредног инспектора	Није пољопривредно земљиште_
Сокобања	ЦАИР	2591	2522/4	0,0509	воћњак	3	Правно и фактичко стање се разликују- на терену није пољопривредно земљиште-прилог Записник комисије за израду програма или Републичког пољопривредног инспектора	Није пољопривредно земљиште_
Сокобања	ЦАИР	4670	2522/5	0,0767	врт	3	Правно и фактичко стање се разликују- на терену није пољопривредно земљиште-прилог Записник комисије за израду програма или Републичког пољопривредног инспектора	ЗЕМЉИШТЕ УЗ ЗГРАДУ И ДРУГИ ОБЈЕКАТ

Сокобања	ЦАИР	6283	2522/6	0,0196	врт	3	Правно и фактичко стање се разликују- на терену није пољопривредно земљиште-прилог Записник комисије за израду програма или Републичког пољопривредног инспектора	Није пољопривредно земљиште_
Сокобања	ЦАИР	6283	2522/6	0,0102	земљиште под зградом-објектом		Правно и фактичко стање се разликују- на терену није пољопривредно земљиште-прилог Записник комисије за израду програма или Републичког пољопривредног инспектора	Није пољопривредно земљиште_
Сокобања	ЦАИР	6283	2522/6	0,0066	земљиште под зградом-објектом		Правно и фактичко стање се разликују- на терену није пољопривредно земљиште-прилог Записник комисије за израду програма или Републичког пољопривредног инспектора	Није пољопривредно земљиште_
Сокобања	АЛЕКСЕ МАРКИШИЦА	468	2522/7	0,0686	воћњак	3	Правно и фактичко стање се разликују- на терену није пољопривредно земљиште-прилог Записник комисије за израду програма или Републичког пољопривредног инспектора	Није пољопривредно земљиште_
Сокобања	АЛЕКСЕ МАРКИШИЦА	468	2522/7	0,0021	земљиште под делом зграде		Правно и фактичко стање се разликују- на терену није пољопривредно земљиште-прилог Записник комисије за израду програма или Републичког пољопривредног инспектора	Није пољопривредно земљиште_
Сокобања	ЦАИР	5834	2522/8	0,0340	врт	3	Правно и фактичко стање се разликују- на терену није пољопривредно земљиште-прилог Записник комисије за израду програма или Републичког пољопривредног инспектора	ЗЕМЉИШТЕ ПОД ЗГРАДОМ И ДРУГИМ ОБЈЕКТОМ
Сокобања	ЦАИР	6318	2522/9	0,0077	земљиште под зградом-објектом		Правно и фактичко стање се разликују- на терену није пољопривредно земљиште-прилог Записник комисије за израду програма или Републичког пољопривредног инспектора	Није пољопривредно земљиште_
Сокобања	ЦАИР	6318	2522/9	0,0026	земљиште под делом зграде		Правно и фактичко стање се разликују- на терену није пољопривредно земљиште-прилог Записник комисије за израду програма или Републичког пољопривредног инспектора	Није пољопривредно земљиште_
Сокобања	ЦАИР	6318	2522/9	0,0033	земљиште под делом зграде		Правно и фактичко стање се разликују- на терену није пољопривредно земљиште-прилог Записник комисије за израду програма или Републичког пољопривредног инспектора	Није пољопривредно земљиште_
Сокобања	ЦАИР	6318	2522/9	0,0507	њива	3	Правно и фактичко стање се разликују- на терену није пољопривредно земљиште-прилог Записник комисије за израду програма или Републичког пољопривредног инспектора	Није пољопривредно земљиште_
Сокобања	ЦАИР	6318	2522/9	0,0035	земљиште под делом зграде		Правно и фактичко стање се разликују- на терену није пољопривредно земљиште-прилог Записник комисије за израду програма или Републичког пољопривредног инспектора	Није пољопривредно земљиште_

Сокобања	ЦАИР	6616	2526/1	0,1240	њива	3	Правно и фактичко стање се разликују- на терену није пољопривредно земљиште-прилог Записник комисије за израду програма или Републичког пољопривредног инспектора	ЗЕМЉИШТЕ УЗ ЗГРАДУ И ДРУГИ ОБЈЕКАТ
Сокобања	ЦАИР	4669	2526/3	0,0103	земљиште под зградом-објектом		Правно и фактичко стање се разликују- на терену није пољопривредно земљиште-прилог Записник комисије за израду програма или Републичког пољопривредног инспектора	Није пољопривредно земљиште_
Сокобања	ЦАИР	4669	2526/3	0,0071	земљиште под зградом-објектом		Правно и фактичко стање се разликују- на терену није пољопривредно земљиште-прилог Записник комисије за израду програма или Републичког пољопривредног инспектора	Није пољопривредно земљиште_
Сокобања	ЦАИР	4669	2526/3	0,2528	ливада	3	Правно и фактичко стање се разликују- на терену није пољопривредно земљиште-прилог Записник комисије за израду програма или Републичког пољопривредног инспектора	Није пољопривредно земљиште_
Сокобања	ПОДИНА	1552	2528/1	0,0417	врт	3	Правно и фактичко стање се разликују- на терену није пољопривредно земљиште-прилог Записник комисије за израду програма или Републичког пољопривредног инспектора	ОСТАЛО ВЕШТАЧКИ СТВОРЕНО НЕПЛОДНО ЗЕМЉИШТЕ
Сокобања	ЦАИР	1393	2528/2	0,0295	врт	3	Правно и фактичко стање се разликују- на терену није пољопривредно земљиште-прилог Записник комисије за израду програма или Републичког пољопривредног инспектора	ОСТАЛО ВЕШТАЧКИ СТВОРЕНО НЕПЛОДНО ЗЕМЉИШТЕ
Сокобања	ЦАИР	2474	2529/1	0,1703	ливада	3	Правно и фактичко стање се разликују- на терену није пољопривредно земљиште-прилог Записник комисије за израду програма или Републичког пољопривредног инспектора	ОСТАЛО ВЕШТАЧКИ СТВОРЕНО НЕПЛОДНО ЗЕМЉИШТЕ
Сокобања	ЦАИР	1393	2529/2	0,0142	врт	3	Правно и фактичко стање се разликују- на терену није пољопривредно земљиште-прилог Записник комисије за израду програма или Републичког пољопривредног инспектора	ОСТАЛО ВЕШТАЧКИ СТВОРЕНО НЕПЛОДНО ЗЕМЉИШТЕ
Сокобања	ПОДИНА	1843	2531	0,0044	земљиште под зградом-објектом		Правно и фактичко стање се разликују- на терену није пољопривредно земљиште-прилог Записник комисије за израду програма или Републичког пољопривредног инспектора	Није пољопривредно земљиште_
Сокобања	ПОДИНА	1843	2531	0,0074	земљиште под зградом-објектом		Правно и фактичко стање се разликују- на терену није пољопривредно земљиште-прилог Записник комисије за израду програма или Републичког пољопривредног инспектора	Није пољопривредно земљиште_
Сокобања	ПОДИНА	1843	2531	0,0500	земљиште уз зграду - објекат		Правно и фактичко стање се разликују- на терену није пољопривредно земљиште-прилог Записник комисије за израду програма или Републичког пољопривредног инспектора	Није пољопривредно земљиште_

Сокобања	ПОДИНА	1843	2531	0,0039	земљиште под зградом-објектом		Правно и фактичко стање се разликују- на терену није пољопривредно земљиште-прилог Записник комисије за израду програма или Републичког пољопривредног инспектора	Није пољопривредно земљиште_
Сокобања	ПОДИНА	1843	2531	0,1144	ливада	3	Правно и фактичко стање се разликују- на терену није пољопривредно земљиште-прилог Записник комисије за израду програма или Републичког пољопривредног инспектора	Није пољопривредно земљиште_
Сокобања	ПОДИНА	1843	2532	0,0150	земљиште под зградом-објектом		Правно и фактичко стање се разликују- на терену није пољопривредно земљиште-прилог Записник комисије за израду програма или Републичког пољопривредног инспектора	Није пољопривредно земљиште_
Сокобања	ПОДИНА	1843	2532	0,0674	воћњак	4	Правно и фактичко стање се разликују- на терену није пољопривредно земљиште-прилог Записник комисије за израду програма или Републичког пољопривредног инспектора	Није пољопривредно земљиште_
Сокобања	ПОДИНА	1795	2534	0,0902	њива	3	Правно и фактичко стање се разликују- на терену није пољопривредно земљиште-прилог Записник комисије за израду програма или Републичког пољопривредног инспектора	ОСТАЛО ВЕШТАЧКИ СТВОРЕНО НЕПЛОДНО ЗЕМЉИШТЕ
Сокобања	ПОДИНА	1795	2535	0,1223	ливада	3	Правно и фактичко стање се разликују- на терену није пољопривредно земљиште-прилог Записник комисије за израду програма или Републичког пољопривредног инспектора	ОСТАЛО ВЕШТАЧКИ СТВОРЕНО НЕПЛОДНО ЗЕМЉИШТЕ
Сокобања	ПОДИНА	2477	2536	0,0672	воћњак	4	Правно и фактичко стање се разликују- на терену није пољопривредно земљиште-прилог Записник комисије за израду програма или Републичког пољопривредног инспектора	ШУМА
Сокобања	ПОДИНА	92	2537	0,1154	њива	3	Правно и фактичко стање се разликују- на терену није пољопривредно земљиште-прилог Записник комисије за израду програма или Републичког пољопривредног инспектора	ШУМА
Сокобања	ПОДИНА	1841	2538	0,1203	њива	3	Правно и фактичко стање се разликују- на терену није пољопривредно земљиште-прилог Записник комисије за израду програма или Републичког пољопривредног инспектора	ШУМА
Сокобања	ПОДИНА	2948	2542	0,1113	ливада	3	Правно и фактичко стање се разликују- на терену није пољопривредно земљиште-прилог Записник комисије за израду програма или Републичког пољопривредног инспектора	ОСТАЛО ВЕШТАЧКИ СТВОРЕНО НЕПЛОДНО ЗЕМЉИШТЕ
Сокобања	ПОДИНА	2613	2543/3	0,0320	ливада	3	Правно и фактичко стање се разликују- на терену није пољопривредно земљиште-прилог Записник комисије за израду програма или Републичког пољопривредног инспектора	ШУМА

Сокобања	ПОДИНА	5686	2546/1	0,1232	пашњак	1	Правно и фактичко стање се разликују- на терену није пољопривредно земљиште-прилог Записник комисије за израду програма или Републичког пољопривредног инспектора	Није пољопривредно земљиште_
Сокобања	ПОДИНА	5686	2546/1	0,0032	земљиште под зградом-објектом		Правно и фактичко стање се разликују- на терену није пољопривредно земљиште-прилог Записник комисије за израду програма или Републичког пољопривредног инспектора	Није пољопривредно земљиште_
Сокобања	ПОДИНА	5686	2546/1	0,0018	земљиште под зградом-објектом		Правно и фактичко стање се разликују- на терену није пољопривредно земљиште-прилог Записник комисије за израду програма или Републичког пољопривредног инспектора	Није пољопривредно земљиште_
Сокобања	ПОДИНА	5371	2546/2	0,0032	земљиште под зградом-објектом		Правно и фактичко стање се разликују- на терену није пољопривредно земљиште-прилог Записник комисије за израду програма или Републичког пољопривредног инспектора	Није пољопривредно земљиште_
Сокобања	ПОДИНА	5371	2546/2	0,0036	земљиште под зградом-објектом		Правно и фактичко стање се разликују- на терену није пољопривредно земљиште-прилог Записник комисије за израду програма или Републичког пољопривредног инспектора	Није пољопривредно земљиште_
Сокобања	ПОДИНА	5371	2546/2	0,1016	пашњак	1	Правно и фактичко стање се разликују- на терену није пољопривредно земљиште-прилог Записник комисије за израду програма или Републичког пољопривредног инспектора	Није пољопривредно земљиште_
Сокобања	ПОДИНА	2948	2547	0,0752	ливада	3	Правно и фактичко стање се разликују- на терену није пољопривредно земљиште-прилог Записник комисије за израду програма или Републичког пољопривредног инспектора	ШУМА
Сокобања	ПОДИНА	2948	2548	0,1363	воћњак	3	Правно и фактичко стање се разликују- на терену није пољопривредно земљиште-прилог Записник комисије за израду програма или Републичког пољопривредног инспектора	ШУМА
Сокобања	ПОДИНА	5923	2553	0,0047	земљиште под зградом-објектом		Правно и фактичко стање се разликују- на терену није пољопривредно земљиште-прилог Записник комисије за израду програма или Републичког пољопривредног инспектора	Није пољопривредно земљиште_
Сокобања	ПОДИНА	5923	2553	0,5346	ливада	3	Правно и фактичко стање се разликују- на терену није пољопривредно земљиште-прилог Записник комисије за израду програма или Републичког пољопривредног инспектора	Није пољопривредно земљиште_
Сокобања	ПОДИНА	4988	2555/1	0,0054	земљиште под зградом-објектом		Правно и фактичко стање се разликују- на терену није пољопривредно земљиште-прилог Записник комисије за израду програма или Републичког пољопривредног инспектора	ЗЕМЉИШТЕ ПОД ЗГРАДОМ И ДРУГИМ ОБЈЕКТОМ

Сокобања	ПОДИНА	4988	2555/1	0,0063	земљиште под зградом-објектом		Правно и фактичко стање се разликују- на терену није пољопривредно земљиште-прилог Записник комисије за израду програма или Републичког пољопривредног инспектора	ЗЕМЉИШТЕ ПОД ЗГРАДОМ И ДРУГИМ ОБЈЕКТОМ
Сокобања	ПОДИНА	4988	2555/1	0,0016	земљиште под зградом-објектом		Правно и фактичко стање се разликују- на терену није пољопривредно земљиште-прилог Записник комисије за израду програма или Републичког пољопривредног инспектора	ЗЕМЉИШТЕ ПОД ЗГРАДОМ И ДРУГИМ ОБЈЕКТОМ
Сокобања	ПОДИНА	4988	2555/1	0,0136	земљиште под зградом-објектом		Правно и фактичко стање се разликују- на терену није пољопривредно земљиште-прилог Записник комисије за израду програма или Републичког пољопривредног инспектора	ЗЕМЉИШТЕ ПОД ЗГРАДОМ И ДРУГИМ ОБЈЕКТОМ
Сокобања	ПОДИНА	4988	2555/1	0,0072	земљиште под зградом-објектом		Правно и фактичко стање се разликују- на терену није пољопривредно земљиште-прилог Записник комисије за израду програма или Републичког пољопривредног инспектора	ЗЕМЉИШТЕ ПОД ЗГРАДОМ И ДРУГИМ ОБЈЕКТОМ
Сокобања	ПОДИНА	4988	2555/1	0,2395	њива	3	Правно и фактичко стање се разликују- на терену није пољопривредно земљиште-прилог Записник комисије за израду програма или Републичког пољопривредног инспектора	ЗЕМЉИШТЕ ПОД ЗГРАДОМ И ДРУГИМ ОБЈЕКТОМ
Сокобања	ПОДИНА	594	2556	0,2667	њива	3	Правно и фактичко стање се разликују- на терену није пољопривредно земљиште-прилог Записник комисије за израду програма или Републичког пољопривредног инспектора	ШУМА
Сокобања	ПОДИНА	5325	2559/2	0,0950	њива	3	Правно и фактичко стање се разликују- на терену није пољопривредно земљиште-прилог Записник комисије за израду програма или Републичког пољопривредног инспектора	ШУМА
Сокобања	ПОДИНА	4430	2559/3	0,0500	њива	3	Правно и фактичко стање се разликују- на терену није пољопривредно земљиште-прилог Записник комисије за израду програма или Републичког пољопривредног инспектора	ШУМА
Сокобања	ПОДИНА	723	2561/1	0,0087	земљиште под зградом-објектом		Правно и фактичко стање се разликују- на терену није пољопривредно земљиште-прилог Записник комисије за израду програма или Републичког пољопривредног инспектора	ШУМА
Сокобања	ПОДИНА	723	2561/1	0,4995	њива	3	Правно и фактичко стање се разликују- на терену није пољопривредно земљиште-прилог Записник комисије за израду програма или Републичког пољопривредног инспектора	ШУМА
Сокобања	ПОДИНА	723	2561/3	0,0676	врт	3	Правно и фактичко стање се разликују- на терену није пољопривредно земљиште-прилог Записник комисије за израду програма или Републичког пољопривредног инспектора	ШУМА

Сокобања	ПОДИНА	725	2570	0,0811	ливада	3	Правно и фактичко стање се разликују- на терену није пољопривредно земљиште-прилог Записник комисије за израду програма или Републичког пољопривредног инспектора	ЗЕМЉИШТЕ ПОД ЗГРАДОМ И ДРУГИМ ОБЈЕКТОМ
Сокобања	ПОДИНА	6547	2575	0,0566	њива	3	Правно и фактичко стање се разликују- на терену није пољопривредно земљиште-прилог Записник комисије за израду програма или Републичког пољопривредног инспектора	ЗЕМЉИШТЕ УЗ ЗГРАДУ И ДРУГИ ОБЈЕКАТ
Сокобања	ПОДИНА	6240	2577/1	0,0424	врт	3	Правно и фактичко стање се разликују- на терену није пољопривредно земљиште-прилог Записник комисије за израду програма или Републичког пољопривредног инспектора	ЗЕМЉИШТЕ ПОД ЗГРАДОМ И ДРУГИМ ОБЈЕКТОМ
Сокобања	ПОДИНА	5636	2577/2	0,0353	врт	3	Правно и фактичко стање се разликују- на терену није пољопривредно земљиште-прилог Записник комисије за израду програма или Републичког пољопривредног инспектора	ШУМА
Сокобања	ПОДИНА	1445	2577/3	0,0404	врт	3	Правно и фактичко стање се разликују- на терену није пољопривредно земљиште-прилог Записник комисије за израду програма или Републичког пољопривредног инспектора	ЗЕМЉИШТЕ ПОД ЗГРАДОМ И ДРУГИМ ОБЈЕКТОМ
Сокобања	ПОДИНА	6167	2580	0,0176	пашњак	5	Правно и фактичко стање се разликују- на терену није пољопривредно земљиште-прилог Записник комисије за израду програма или Републичког пољопривредног инспектора	ПОТОК
Сокобања	МЕДНИК	6167	2582	0,0100	пашњак	5	Правно и фактичко стање се разликују- на терену није пољопривредно земљиште-прилог Записник комисије за израду програма или Републичког пољопривредног инспектора	ШУМА
Сокобања	МЕДНИК	4398	2584	0,1166	воћњак	4	Правно и фактичко стање се разликују- на терену није пољопривредно земљиште-прилог Записник комисије за израду програма или Републичког пољопривредног инспектора	ШУМА
Сокобања	МЕДНИК	1440	2585	0,0080	земљиште под зградом-објектом		Правно и фактичко стање се разликују- на терену није пољопривредно земљиште-прилог Записник комисије за израду програма или Републичког пољопривредног инспектора	Није пољопривредно земљиште_
Сокобања	МЕДНИК	1440	2585	0,0055	земљиште под зградом-објектом		Правно и фактичко стање се разликују- на терену није пољопривредно земљиште-прилог Записник комисије за израду програма или Републичког пољопривредног инспектора	Није пољопривредно земљиште_
Сокобања	МЕДНИК	1440	2585	0,0989	воћњак	3	Правно и фактичко стање се разликују- на терену није пољопривредно земљиште-прилог Записник комисије за израду програма или Републичког пољопривредног инспектора	Није пољопривредно земљиште_

Сокобања	МЕДНИК	2954	2587	0,0246	пашњак	5	Правно и фактичко стање се разликују- на терену није пољопривредно земљиште-прилог Записник комисије за израду програма или Републичког пољопривредног инспектора	ОСТАЛО ВЕШТАЧКИ СТВОРЕНО НЕПЛОДНО ЗЕМЉИШТЕ
Сокобања	МЕДНИК	6406	2588/1	0,0822	воћњак	4	Правно и фактичко стање се разликују- на терену није пољопривредно земљиште-прилог Записник комисије за израду програма или Републичког пољопривредног инспектора	ЗЕМЉИШТЕ ПОД ЗГРАДОМ И ДРУГИМ ОБЈЕКТОМ
Сокобања	ПОДИНА	6405	2589	0,0271	пашњак	5	Правно и фактичко стање се разликују- на терену није пољопривредно земљиште-прилог Записник комисије за израду програма или Републичког пољопривредног инспектора	ОСТАЛО ВЕШТАЧКИ СТВОРЕНО НЕПЛОДНО ЗЕМЉИШТЕ
Сокобања	МЕДНИК	594	2592	0,0381	њива	3	Правно и фактичко стање се разликују- на терену није пољопривредно земљиште-прилог Записник комисије за израду програма или Републичког пољопривредног инспектора	ШУМА
Сокобања	МЕДНИК	2615	2593/2	0,0061	њива	3	Правно и фактичко стање се разликују- на терену није пољопривредно земљиште-прилог Записник комисије за израду програма или Републичког пољопривредног инспектора	ЗЕМЉИШТЕ ПОД ЗГРАДОМ И ДРУГИМ ОБЈЕКТОМ
Сокобања	МЕДНИК	588	2598	0,0392	остало природно неплодно земљиште		Правно и фактичко стање се разликују- на терену није пољопривредно земљиште-прилог Записник комисије за израду програма или Републичког пољопривредног инспектора	ЗЕМЉИШТЕ УЗ ЗГРАДУ И ДРУГИ ОБЈЕКАТ
Сокобања	МЕДНИК	588	2600	0,0963	остало природно неплодно земљиште		Правно и фактичко стање се разликују- на терену није пољопривредно земљиште-прилог Записник комисије за израду програма или Републичког пољопривредног инспектора	ЗЕМЉИШТЕ ПОД ДЕЛОМ ЗГРАДЕ
Сокобања	МЕДНИК	588	2600	0,0063	земљиште под зградом-објектом		Правно и фактичко стање се разликују- на терену није пољопривредно земљиште-прилог Записник комисије за израду програма или Републичког пољопривредног инспектора	ЗЕМЉИШТЕ ПОД ДЕЛОМ ЗГРАДЕ
Сокобања	14.АВГУСТ	5434	2602	0,0484	воћњак	3	Правно и фактичко стање се разликују- на терену није пољопривредно земљиште-прилог Записник комисије за израду програма или Републичког пољопривредног инспектора	Није пољопривредно земљиште_
Сокобања	14.АВГУСТ	5434	2602	0,0040	земљиште под зградом-објектом		Правно и фактичко стање се разликују- на терену није пољопривредно земљиште-прилог Записник комисије за израду програма или Републичког пољопривредног инспектора	Није пољопривредно земљиште_
Сокобања	14.АВГУСТ	5434	2602	0,0500	земљиште уз зграду - објекат		Правно и фактичко стање се разликују- на терену није пољопривредно земљиште-прилог Записник комисије за израду програма или Републичког пољопривредног инспектора	Није пољопривредно земљиште_

Сокобања	МЕДНИК	5434	2603	0,1134	воћњак	3	Правно и фактичко стање се разликују- на терену није пољопривредно земљиште-прилог Записник комисије за израду програма или Републичког пољопривредног инспектора	ЗЕМЉИШТЕ УЗ ЗГРАДУ И ДРУГИ ОБЈЕКАТ
Сокобања	14.АВГУСТ	1816	2605	0,0068	земљиште под зградом-објектом		Правно и фактичко стање се разликују- на терену није пољопривредно земљиште-прилог Записник комисије за израду програма или Републичког пољопривредног инспектора	Није пољопривредно земљиште_
Сокобања	14.АВГУСТ	1816	2605	0,3945	њива	3	Правно и фактичко стање се разликују- на терену није пољопривредно земљиште-прилог Записник комисије за израду програма или Републичког пољопривредног инспектора	Није пољопривредно земљиште_
Сокобања	14.АВГУСТ	1816	2605	0,0084	земљиште под зградом-објектом		Правно и фактичко стање се разликују- на терену није пољопривредно земљиште-прилог Записник комисије за израду програма или Републичког пољопривредног инспектора	Није пољопривредно земљиште_
Сокобања	14.АВГУСТ	1816	2605	0,0079	земљиште под зградом-објектом		Правно и фактичко стање се разликују- на терену није пољопривредно земљиште-прилог Записник комисије за израду програма или Републичког пољопривредног инспектора	Није пољопривредно земљиште_
Сокобања	14.АВГУСТ	1816	2605	0,0025	земљиште под зградом-објектом		Правно и фактичко стање се разликују- на терену није пољопривредно земљиште-прилог Записник комисије за израду програма или Републичког пољопривредног инспектора	Није пољопривредно земљиште_
Сокобања	14.АВГУСТ	1816	2605	0,0015	земљиште под зградом-објектом		Правно и фактичко стање се разликују- на терену није пољопривредно земљиште-прилог Записник комисије за израду програма или Републичког пољопривредног инспектора	Није пољопривредно земљиште_
Сокобања	МЕДНИК	5592	2606	0,6685	воћњак	4	Правно и фактичко стање се разликују- на терену није пољопривредно земљиште-прилог Записник комисије за израду програма или Републичког пољопривредног инспектора	ШУМА
Сокобања	ПОДИНА	5924	2607	0,0071	земљиште под зградом-објектом		Правно и фактичко стање се разликују- на терену није пољопривредно земљиште-прилог Записник комисије за израду програма или Републичког пољопривредног инспектора	Није пољопривредно земљиште_
Сокобања	ПОДИНА	5924	2607	0,0015	земљиште под зградом-објектом		Правно и фактичко стање се разликују- на терену није пољопривредно земљиште-прилог Записник комисије за израду програма или Републичког пољопривредног инспектора	Није пољопривредно земљиште_
Сокобања	ПОДИНА	5924	2607	0,1200	њива	3	Правно и фактичко стање се разликују- на терену није пољопривредно земљиште-прилог Записник комисије за израду програма или Републичког пољопривредног инспектора	Није пољопривредно земљиште_

Сокобања	МЕДНИК	2948	2614	0,1890	њива	3	Правно и фактичко стање се разликују- на терену није пољопривредно земљиште-прилог Записник комисије за израду програма или Републичког пољопривредног инспектора	Није пољопривредно земљиште_
Сокобања	МЕДНИК	2948	2614	0,0006	земљиште под делом зграде		Правно и фактичко стање се разликују- на терену није пољопривредно земљиште-прилог Записник комисије за израду програма или Републичког пољопривредног инспектора	Није пољопривредно земљиште_
Сокобања	МЕДНИК	2948	2614	0,0007	земљиште под делом зграде		Правно и фактичко стање се разликују- на терену није пољопривредно земљиште-прилог Записник комисије за израду програма или Републичког пољопривредног инспектора	Није пољопривредно земљиште_
Сокобања	14.АВГУСТ	4778	2615	0,0335	врт	4	Правно и фактичко стање се разликују- на терену није пољопривредно земљиште-прилог Записник комисије за израду програма или Републичког пољопривредног инспектора	Није пољопривредно земљиште_
Сокобања	14.АВГУСТ	4778	2615	0,0501	земљиште уз зграду - објекат		Правно и фактичко стање се разликују- на терену није пољопривредно земљиште-прилог Записник комисије за израду програма или Републичког пољопривредног инспектора	Није пољопривредно земљиште_
Сокобања	14.АВГУСТ	4778	2615	0,0042	земљиште под зградом-објектом		Правно и фактичко стање се разликују- на терену није пољопривредно земљиште-прилог Записник комисије за израду програма или Републичког пољопривредног инспектора	Није пољопривредно земљиште_
Сокобања	14.АВГУСТ	4778	2615	0,0112	земљиште под зградом-објектом		Правно и фактичко стање се разликују- на терену није пољопривредно земљиште-прилог Записник комисије за израду програма или Републичког пољопривредног инспектора	Није пољопривредно земљиште_
Сокобања	14.АВГУСТ	4778	2615	0,0090	земљиште под зградом-објектом		Правно и фактичко стање се разликују- на терену није пољопривредно земљиште-прилог Записник комисије за израду програма или Републичког пољопривредног инспектора	Није пољопривредно земљиште_
Сокобања	МЕДНИК	4779	2616/2	0,0017	земљиште под зградом-објектом		Правно и фактичко стање се разликују- на терену није пољопривредно земљиште-прилог Записник комисије за израду програма или Републичког пољопривредног инспектора	Није пољопривредно земљиште_
Сокобања	МЕДНИК	4779	2616/2	0,1565	воћњак	4	Правно и фактичко стање се разликују- на терену није пољопривредно земљиште-прилог Записник комисије за израду програма или Републичког пољопривредног инспектора	Није пољопривредно земљиште_
Сокобања	АЛЕКСЕ МАРКИШИЦА	5985	2619/1	0,2081	њива	3	Правно и фактичко стање се разликују- на терену није пољопривредно земљиште-прилог Записник комисије за израду програма или Републичког пољопривредног инспектора	ЗЕМЉИШТЕ ПОД ЗГРАДОМ И ДРУГИМ ОБЈЕКТОМ

Сокобања	АЛЕКСЕ МАРКИШИЦА	5985	2619/1	0,0147	земљиште под зградом-објектом		Правно и фактичко стање се разликују- на терену није пољопривредно земљиште-прилог Записник комисије за израду програма или Републичког пољопривредног инспектора	ЗЕМЉИШТЕ ПОД ЗГРАДОМ И ДРУГИМ ОБЈЕКТОМ
Сокобања	МЕДНИК	6311	2621	0,0972	њива	3	Правно и фактичко стање се разликују- на терену није пољопривредно земљиште-прилог Записник комисије за израду програма или Републичког пољопривредног инспектора	ШУМА
Сокобања	МЕДНИК	6167	2622/1	0,1282	њива	3	Правно и фактичко стање се разликују- на терену није пољопривредно земљиште-прилог Записник комисије за израду програма или Републичког пољопривредног инспектора	ЗЕМЉИШТЕ ПОД ЗГРАДОМ И ДРУГИМ ОБЈЕКТОМ
Сокобања	МЕДНИК	1472	2622/6	0,1477	њива	3	Правно и фактичко стање се разликују- на терену није пољопривредно земљиште-прилог Записник комисије за израду програма или Републичког пољопривредног инспектора	ЗЕМЉИШТЕ ПОД ЗГРАДОМ И ДРУГИМ ОБЈЕКТОМ
Сокобања	МЕДНИК	5382	2625/19	0,0149	њива	3	Правно и фактичко стање се разликују- на терену није пољопривредно земљиште-прилог Записник комисије за израду програма или Републичког пољопривредног инспектора	ЗЕМЉИШТЕ ПОД ДЕЛОМ ЗГРАДЕ
Сокобања	МЕДНИК	5382	2625/19	0,0001	земљиште под делом зграде		Правно и фактичко стање се разликују- на терену није пољопривредно земљиште-прилог Записник комисије за израду програма или Републичког пољопривредног инспектора	ЗЕМЉИШТЕ ПОД ДЕЛОМ ЗГРАДЕ
Сокобања	МЕДНИК	1091	2625/2	0,0638	воћњак	3	Правно и фактичко стање се разликују- на терену није пољопривредно земљиште-прилог Записник комисије за израду програма или Републичког пољопривредног инспектора	Није пољопривредно земљиште_
Сокобања	МЕДНИК	1091	2625/2	0,0059	земљиште под зградом-објектом		Правно и фактичко стање се разликују- на терену није пољопривредно земљиште-прилог Записник комисије за израду програма или Републичког пољопривредног инспектора	Није пољопривредно земљиште_
Сокобања	МЕДНИК	5267	2625/20	0,1616	њива	3	Правно и фактичко стање се разликују- на терену није пољопривредно земљиште-прилог Записник комисије за израду програма или Републичког пољопривредног инспектора	ЗЕМЉИШТЕ УЗ ЗГРАДУ И ДРУГИ ОБЈЕКАТ
Сокобања	МЕДНИК	5267	2625/20	0,0062	земљиште под делом зграде		Правно и фактичко стање се разликују- на терену није пољопривредно земљиште-прилог Записник комисије за израду програма или Републичког пољопривредног инспектора	ЗЕМЉИШТЕ УЗ ЗГРАДУ И ДРУГИ ОБЈЕКАТ
Сокобања	МЕДНИК	1091	2625/3	0,0996	врт	3	Правно и фактичко стање се разликују- на терену није пољопривредно земљиште-прилог Записник комисије за израду програма или Републичког пољопривредног инспектора	ШУМА

Сокобања	МЕДНИК	5264	2627/1	0,0029	земљиште под зградом-објектом		Правно и фактичко стање се разликују- на терену није пољопривредно земљиште-прилог Записник комисије за израду програма или Републичког пољопривредног инспектора	ЗЕМЉИШТЕ УЗ ЗГРАДУ И ДРУГИ ОБЈЕКАТ
Сокобања	МЕДНИК	5264	2627/1	0,1473	њива	3	Правно и фактичко стање се разликују- на терену није пољопривредно земљиште-прилог Записник комисије за израду програма или Републичког пољопривредног инспектора	ЗЕМЉИШТЕ УЗ ЗГРАДУ И ДРУГИ ОБЈЕКАТ
Сокобања	14.АВГУСТ	4002	2628/1	0,0722	воћњак	3	Правно и фактичко стање се разликују- на терену није пољопривредно земљиште-прилог Записник комисије за израду програма или Републичког пољопривредног инспектора	Није пољопривредно земљиште_
Сокобања	14.АВГУСТ	4002	2628/1	0,0008	земљиште под делом зграде		Правно и фактичко стање се разликују- на терену није пољопривредно земљиште-прилог Записник комисије за израду програма или Републичког пољопривредног инспектора	Није пољопривредно земљиште_
Сокобања	МЕДНИК	1227	2636/4	0,0152	њива	3	Правно и фактичко стање се разликују- на терену није пољопривредно земљиште-прилог Записник комисије за израду програма или Републичког пољопривредног инспектора	ЗЕМЉИШТЕ УЗ ЗГРАДУ И ДРУГИ ОБЈЕКАТ
Сокобања	РОДОЉУБА ЦОЛАКОВИЦА	5786	2636/6	0,1358	њива	3	Правно и фактичко стање се разликују- на терену није пољопривредно земљиште-прилог Записник комисије за израду програма или Републичког пољопривредног инспектора	Није пољопривредно земљиште_
Сокобања	РОДОЉУБА ЦОЛАКОВИЦА	5786	2636/6	0,0025	земљиште под делом зграде		Правно и фактичко стање се разликују- на терену није пољопривредно земљиште-прилог Записник комисије за израду програма или Републичког пољопривредног инспектора	Није пољопривредно земљиште_
Сокобања	МЕДНИК	4980	2636/7	0,0346	њива	3	Правно и фактичко стање се разликују- на терену није пољопривредно земљиште-прилог Записник комисије за израду програма или Републичког пољопривредног инспектора	ЗЕМЉИШТЕ ПОД ЗГРАДОМ И ДРУГИМ ОБЈЕКТОМ
Сокобања	14.АВГУСТ	4742	2638/1	0,0598	њива	3	Правно и фактичко стање се разликују- на терену није пољопривредно земљиште-прилог Записник комисије за израду програма или Републичког пољопривредног инспектора	ЗЕМЉИШТЕ ПОД ЗГРАДОМ И ДРУГИМ ОБЈЕКТОМ
Сокобања	14.АВГУСТ	4742	2638/1	0,0004	земљиште под зградом-објектом		Правно и фактичко стање се разликују- на терену није пољопривредно земљиште-прилог Записник комисије за израду програма или Републичког пољопривредног инспектора	ЗЕМЉИШТЕ ПОД ЗГРАДОМ И ДРУГИМ ОБЈЕКТОМ
Сокобања	14.АВГУСТ	4742	2638/1	0,0018	земљиште под зградом-објектом		Правно и фактичко стање се разликују- на терену није пољопривредно земљиште-прилог Записник комисије за израду програма или Републичког пољопривредног инспектора	ЗЕМЉИШТЕ ПОД ЗГРАДОМ И ДРУГИМ ОБЈЕКТОМ

Сокобања	МЕДНИК	5285	2639/7	0,0366	њива	3	Правно и фактичко стање се разликују- на терену није пољопривредно земљиште-прилог Записник комисије за израду програма или Републичког пољопривредног инспектора	ЗЕМЉИШТЕ ПОД ЗГРАДОМ И ДРУГИМ ОБЈЕКТОМ
Сокобања	МЕДНИК	6309	2639/8	0,0162	њива	3	Правно и фактичко стање се разликују- на терену није пољопривредно земљиште-прилог Записник комисије за израду програма или Републичког пољопривредног инспектора	ЗЕМЉИШТЕ УЗ ЗГРАДУ И ДРУГИ ОБЈЕКАТ
Сокобања	МЕДНИК	5058	2640/4	0,0367	њива	3	Правно и фактичко стање се разликују- на терену није пољопривредно земљиште-прилог Записник комисије за израду програма или Републичког пољопривредног инспектора	ЗЕМЉИШТЕ УЗ ЗГРАДУ И ДРУГИ ОБЈЕКАТ
Сокобања	РОДОЉУБА ЦОЛАКОВИЦА	5049	2640/5	0,0092	земљиште под зградом-објектом		Правно и фактичко стање се разликују- на терену није пољопривредно земљиште-прилог Записник комисије за израду програма или Републичког пољопривредног инспектора	Није пољопривредно земљиште_
Сокобања	РОДОЉУБА ЦОЛАКОВИЦА	5049	2640/5	0,0618	њива	3	Правно и фактичко стање се разликују- на терену није пољопривредно земљиште-прилог Записник комисије за израду програма или Републичког пољопривредног инспектора	Није пољопривредно земљиште_
Сокобања	МЕДНИК	2821	2643	0,2050	њива	3	Правно и фактичко стање се разликују- на терену није пољопривредно земљиште-прилог Записник комисије за израду програма или Републичког пољопривредног инспектора	ЗЕМЉИШТЕ ПОД ЗГРАДОМ И ДРУГИМ ОБЈЕКТОМ
Сокобања	МЕДНИК	2743	2644/1	0,1886	виноград	2	Правно и фактичко стање се разликују- на терену није пољопривредно земљиште-прилог Записник комисије за израду програма или Републичког пољопривредног инспектора	ЗЕМЉИШТЕ УЗ ЗГРАДУ И ДРУГИ ОБЈЕКАТ
Сокобања	МЕДНИК	2743	2644/1	0,0019	земљиште под зградом-објектом		Правно и фактичко стање се разликују- на терену није пољопривредно земљиште-прилог Записник комисије за израду програма или Републичког пољопривредног инспектора	ЗЕМЉИШТЕ УЗ ЗГРАДУ И ДРУГИ ОБЈЕКАТ
Сокобања	МЕДНИК	5104	2644/2	0,0600	њива	2	Правно и фактичко стање се разликују- на терену није пољопривредно земљиште-прилог Записник комисије за израду програма или Републичког пољопривредног инспектора	ЗЕМЉИШТЕ ПОД ДЕЛОМ ЗГРАДЕ
Сокобања	МЕДНИК	3106	2645	0,0170	земљиште под зградом-објектом		Правно и фактичко стање се разликују- на терену није пољопривредно земљиште-прилог Записник комисије за израду програма или Републичког пољопривредног инспектора	Није пољопривредно земљиште_
Сокобања	МЕДНИК	3106	2645	0,0108	земљиште под зградом-објектом		Правно и фактичко стање се разликују- на терену није пољопривредно земљиште-прилог Записник комисије за израду програма или Републичког пољопривредног инспектора	Није пољопривредно земљиште_

Сокобања	МЕДНИК	3106	2645	1,5441	њива	3	Правно и фактичко стање се разликују- на терену није пољопривредно земљиште-прилог Записник комисије за израду програма или Републичког пољопривредног инспектора	Није пољопривредно земљиште_
Сокобања	МЕДНИК	5391	2647/1	0,0160	земљиште под зградом-објектом		Правно и фактичко стање се разликују- на терену није пољопривредно земљиште-прилог Записник комисије за израду програма или Републичког пољопривредног инспектора	Није пољопривредно земљиште_
Сокобања	МЕДНИК	5391	2647/1	0,2520	њива	3	Правно и фактичко стање се разликују- на терену није пољопривредно земљиште-прилог Записник комисије за израду програма или Републичког пољопривредног инспектора	Није пољопривредно земљиште_
Сокобања	14.АВГУСТ	2897	2649/10	0,0500	земљиште уз зграду - објекат		Правно и фактичко стање се разликују- на терену није пољопривредно земљиште-прилог Записник комисије за израду програма или Републичког пољопривредног инспектора	Није пољопривредно земљиште_
Сокобања	14.АВГУСТ	2897	2649/10	0,0106	њива	3	Правно и фактичко стање се разликују- на терену није пољопривредно земљиште-прилог Записник комисије за израду програма или Републичког пољопривредног инспектора	Није пољопривредно земљиште_
Сокобања	14.АВГУСТ	2897	2649/10	0,0136	земљиште под зградом-објектом		Правно и фактичко стање се разликују- на терену није пољопривредно земљиште-прилог Записник комисије за израду програма или Републичког пољопривредног инспектора	Није пољопривредно земљиште_
Сокобања	МЕДНИК	4929	2649/11	0,0650	њива	3	Правно и фактичко стање се разликују- на терену није пољопривредно земљиште-прилог Записник комисије за израду програма или Републичког пољопривредног инспектора	ЗЕМЉИШТЕ ПОД ЗГРАДОМ И ДРУГИМ ОБЈЕКТОМ
Сокобања	МЕДНИК	1891	2649/13	0,0131	њива	3	Правно и фактичко стање се разликују- на терену није пољопривредно земљиште-прилог Записник комисије за израду програма или Републичког пољопривредног инспектора	ЗЕМЉИШТЕ ПОД ЗГРАДОМ И ДРУГИМ ОБЈЕКТОМ
Сокобања	МЕДНИК	3484	2649/14	0,0091	земљиште под зградом-објектом		Правно и фактичко стање се разликују- на терену није пољопривредно земљиште-прилог Записник комисије за израду програма или Републичког пољопривредног инспектора	Није пољопривредно земљиште_
Сокобања	МЕДНИК	3484	2649/14	0,0509	њива	3	Правно и фактичко стање се разликују- на терену није пољопривредно земљиште-прилог Записник комисије за израду програма или Републичког пољопривредног инспектора	Није пољопривредно земљиште_
Сокобања	МЕДНИК	4819	2649/15	0,0328	њива	3	Правно и фактичко стање се разликују- на терену није пољопривредно земљиште-прилог Записник комисије за израду програма или Републичког пољопривредног инспектора	ЗЕМЉИШТЕ ПОД ЗГРАДОМ И ДРУГИМ ОБЈЕКТОМ

Сокобања	МЕДНИК	6303	2649/18	0,0092	земљиште под зградом-објектом		Правно и фактичко стање се разликују- на терену није пољопривредно земљиште-прилог Записник комисије за израду програма или Републичког пољопривредног инспектора	Није пољопривредно земљиште_
Сокобања	МЕДНИК	6303	2649/18	0,0500	земљиште уз зграду - објекат		Правно и фактичко стање се разликују- на терену није пољопривредно земљиште-прилог Записник комисије за израду програма или Републичког пољопривредног инспектора	Није пољопривредно земљиште_
Сокобања	МЕДНИК	6303	2649/18	0,0135	њива	3	Правно и фактичко стање се разликују- на терену није пољопривредно земљиште-прилог Записник комисије за израду програма или Републичког пољопривредног инспектора	Није пољопривредно земљиште_
Сокобања	МЕДНИК	6303	2649/18	0,0020	земљиште под делом зграде		Правно и фактичко стање се разликују- на терену није пољопривредно земљиште-прилог Записник комисије за израду програма или Републичког пољопривредног инспектора	Није пољопривредно земљиште_
Сокобања	МЕДНИК	5626	2649/2	0,0859	њива	3	Правно и фактичко стање се разликују- на терену није пољопривредно земљиште-прилог Записник комисије за израду програма или Републичког пољопривредног инспектора	ЗЕМЉИШТЕ ПОД ЗГРАДОМ И ДРУГИМ ОБЈЕКТОМ
Сокобања	МЕДНИК	4503	2649/20	0,0056	земљиште под зградом-објектом		Правно и фактичко стање се разликују- на терену није пољопривредно земљиште-прилог Записник комисије за израду програма или Републичког пољопривредног инспектора	Није пољопривредно земљиште_
Сокобања	МЕДНИК	4503	2649/20	0,0503	њива	3	Правно и фактичко стање се разликују- на терену није пољопривредно земљиште-прилог Записник комисије за израду програма или Републичког пољопривредног инспектора	Није пољопривредно земљиште_
Сокобања	МЕДНИК	2504	2649/21	0,0446	њива	3	Правно и фактичко стање се разликују- на терену није пољопривредно земљиште-прилог Записник комисије за израду програма или Републичког пољопривредног инспектора	ЗЕМЉИШТЕ УЗ ЗГРАДУ И ДРУГИ ОБЈЕКАТ
Сокобања	14.АВГУСТ	2828	2649/4	0,0080	земљиште под зградом-објектом		Правно и фактичко стање се разликују- на терену није пољопривредно земљиште-прилог Записник комисије за израду програма или Републичког пољопривредног инспектора	Није пољопривредно земљиште_
Сокобања	14.АВГУСТ	2828	2649/4	0,0112	земљиште под зградом-објектом		Правно и фактичко стање се разликују- на терену није пољопривредно земљиште-прилог Записник комисије за израду програма или Републичког пољопривредног инспектора	Није пољопривредно земљиште_
Сокобања	14.АВГУСТ	2828	2649/4	0,0024	земљиште под зградом-објектом		Правно и фактичко стање се разликују- на терену није пољопривредно земљиште-прилог Записник комисије за израду програма или Републичког пољопривредног инспектора	Није пољопривредно земљиште_

Сокобања	14.АВГУСТ	2828	2649/4	0,0500	земљиште уз зграду - објекат		Правно и фактичко стање се разликују- на терену није пољопривредно земљиште-прилог Записник комисије за израду програма или Републичког пољопривредног инспектора	Није пољопривредно земљиште_
Сокобања	14.АВГУСТ	2828	2649/4	0,0034	њива	3	Правно и фактичко стање се разликују- на терену није пољопривредно земљиште-прилог Записник комисије за израду програма или Републичког пољопривредног инспектора	Није пољопривредно земљиште_
Сокобања	МЕДНИК	3483	2649/5	0,0600	њива	3	Правно и фактичко стање се разликују- на терену није пољопривредно земљиште-прилог Записник комисије за израду програма или Републичког пољопривредног инспектора	ЗЕМЉИШТЕ ПОД ЗГРАДОМ И ДРУГИМ ОБЈЕКТОМ
Сокобања	МЕДНИК	5731	2649/6	0,0511	њива	3	Правно и фактичко стање се разликују- на терену није пољопривредно земљиште-прилог Записник комисије за израду програма или Републичког пољопривредног инспектора	ЗЕМЉИШТЕ ПОД ЗГРАДОМ И ДРУГИМ ОБЈЕКТОМ
Сокобања	МЕДНИК	2899	2649/8	0,0668	њива	3	Правно и фактичко стање се разликују- на терену није пољопривредно земљиште-прилог Записник комисије за израду програма или Републичког пољопривредног инспектора	ЗЕМЉИШТЕ ПОД ЗГРАДОМ И ДРУГИМ ОБЈЕКТОМ
Сокобања	14.АВГУСТ	2898	2649/9	0,0478	њива	3	Правно и фактичко стање се разликују- на терену није пољопривредно земљиште-прилог Записник комисије за израду програма или Републичког пољопривредног инспектора	Није пољопривредно земљиште_
Сокобања	14.АВГУСТ	2898	2649/9	0,0044	земљиште под зградом-објектом		Правно и фактичко стање се разликују- на терену није пољопривредно земљиште-прилог Записник комисије за израду програма или Републичког пољопривредног инспектора	Није пољопривредно земљиште_
Сокобања	14.АВГУСТ	2898	2649/9	0,0114	земљиште под зградом-објектом		Правно и фактичко стање се разликују- на терену није пољопривредно земљиште-прилог Записник комисије за израду програма или Републичког пољопривредног инспектора	Није пољопривредно земљиште_
Сокобања	МЕДНИК	3110	2650/1	0,0653	њива	3	Правно и фактичко стање се разликују- на терену није пољопривредно земљиште-прилог Записник комисије за израду програма или Републичког пољопривредног инспектора	ЗЕМЉИШТЕ УЗ ЗГРАДУ И ДРУГИ ОБЈЕКАТ
Сокобања	МЕДНИК	3110	2650/1	0,0077	земљиште под зградом-објектом		Правно и фактичко стање се разликују- на терену није пољопривредно земљиште-прилог Записник комисије за израду програма или Републичког пољопривредног инспектора	ЗЕМЉИШТЕ УЗ ЗГРАДУ И ДРУГИ ОБЈЕКАТ
Сокобања	МЕДНИК	3110	2650/1	0,0126	земљиште под зградом-објектом		Правно и фактичко стање се разликују- на терену није пољопривредно земљиште-прилог Записник комисије за израду програма или Републичког пољопривредног инспектора	ЗЕМЉИШТЕ УЗ ЗГРАДУ И ДРУГИ ОБЈЕКАТ

Сокобања	14.АВГУСТ	3776	2650/2	0,0096	земљиште под зградом-објектом		Правно и фактичко стање се разликују- на терену није пољопривредно земљиште-прилог Записник комисије за израду програма или Републичког пољопривредног инспектора	Није пољопривредно земљиште_
Сокобања	14.АВГУСТ	3776	2650/2	0,2104	њива	3	Правно и фактичко стање се разликују- на терену није пољопривредно земљиште-прилог Записник комисије за израду програма или Републичког пољопривредног инспектора	Није пољопривредно земљиште_
Сокобања	МЕДНИК	4001	2650/3	0,2416	њива	3	Правно и фактичко стање се разликују- на терену није пољопривредно земљиште-прилог Записник комисије за израду програма или Републичког пољопривредног инспектора	ЗЕМЉИШТЕ УЗ ЗГРАДУ И ДРУГИ ОБЈЕКАТ
Сокобања	МЕДНИК	3468	2650/4	0,0708	њива	3	Правно и фактичко стање се разликују- на терену није пољопривредно земљиште-прилог Записник комисије за израду програма или Републичког пољопривредног инспектора	ЗЕМЉИШТЕ ПОД ЗГРАДОМ И ДРУГИМ ОБЈЕКТОМ
Сокобања	МЕДНИК	502	2651/1	0,0588	њива	3	Правно и фактичко стање се разликују- на терену није пољопривредно земљиште-прилог Записник комисије за израду програма или Републичког пољопривредног инспектора	ЗЕМЉИШТЕ ПОД ЗГРАДОМ И ДРУГИМ ОБЈЕКТОМ
Сокобања	МЕДНИК	2535	2652	0,0038	земљиште под зградом-објектом		Правно и фактичко стање се разликују- на терену није пољопривредно земљиште-прилог Записник комисије за израду програма или Републичког пољопривредног инспектора	Није пољопривредно земљиште_
Сокобања	МЕДНИК	2535	2652	0,0039	земљиште под зградом-објектом		Правно и фактичко стање се разликују- на терену није пољопривредно земљиште-прилог Записник комисије за израду програма или Републичког пољопривредног инспектора	Није пољопривредно земљиште_
Сокобања	МЕДНИК	2535	2652	0,1294	пашњак	4	Правно и фактичко стање се разликују- на терену није пољопривредно земљиште-прилог Записник комисије за израду програма или Републичког пољопривредног инспектора	Није пољопривредно земљиште_
Сокобања	МЕДНИК	2535	2653	0,0066	њива	3	Правно и фактичко стање се разликују- на терену није пољопривредно земљиште-прилог Записник комисије за израду програма или Републичког пољопривредног инспектора	ЗЕМЉИШТЕ ПОД ДЕЛОМ ЗГРАДЕ
Сокобања	МЕДНИК	2535	2653	0,0033	земљиште под делом зграде		Правно и фактичко стање се разликују- на терену није пољопривредно земљиште-прилог Записник комисије за израду програма или Републичког пољопривредног инспектора	ЗЕМЉИШТЕ ПОД ДЕЛОМ ЗГРАДЕ
Сокобања	ИСПОД ГРАПЦИНЕ	4486	2961	0,0302	њива	5	Правно и фактичко стање се разликују- на терену није пољопривредно земљиште-прилог Записник комисије за израду програма или Републичког пољопривредног инспектора	ЗЕМЉИШТЕ УЗ ЗГРАДУ И ДРУГИ ОБЈЕКАТ

Сокобања	ИСПОД ГРАПЦИНЕ	4487	2962	0,2409	њива	5	Правно и фактичко стање се разликују- на терену није пољопривредно земљиште-прилог Записник комисије за израду програма или Републичког пољопривредног инспектора	ШУМА
Сокобања	ПОДИНА	2342	3042/3	0,0526	њива	4	Правно и фактичко стање се разликују- на терену није пољопривредно земљиште-прилог Записник комисије за израду програма или Републичког пољопривредног инспектора	ЗЕМЉИШТЕ ПОД ЗГРАДОМ И ДРУГИМ ОБЈЕКТОМ
Сокобања	ИСПОД ГРАПЦИНЕ	1324	3043	0,1057	ливада	4	Правно и фактичко стање се разликују- на терену није пољопривредно земљиште-прилог Записник комисије за израду програма или Републичког пољопривредног инспектора	ШУМА
Сокобања	ИСПОД ГРАПЦИНЕ	1324	3044	0,0069	земљиште под зградом-објектом		Правно и фактичко стање се разликују- на терену није пољопривредно земљиште-прилог Записник комисије за израду програма или Републичког пољопривредног инспектора	Није пољопривредно земљиште_
Сокобања	ИСПОД ГРАПЦИНЕ	1324	3044	0,1923	њива	4	Правно и фактичко стање се разликују- на терену није пољопривредно земљиште-прилог Записник комисије за израду програма или Републичког пољопривредног инспектора	Није пољопривредно земљиште_
Сокобања	ИСПОД ГРАПЦИНЕ	1324	3044	0,0084	земљиште под зградом-објектом		Правно и фактичко стање се разликују- на терену није пољопривредно земљиште-прилог Записник комисије за израду програма или Републичког пољопривредног инспектора	Није пољопривредно земљиште_
Сокобања	ИСПОД ГРАПЦИНЕ	6069	3071/17	0,0920	виноград	1	Правно и фактичко стање се разликују- на терену није пољопривредно земљиште-прилог Записник комисије за израду програма или Републичког пољопривредног инспектора	ШУМА
Сокобања	ПОДИНА	605	3079/1	0,6787	пашњак	5	Правно и фактичко стање се разликују- на терену није пољопривредно земљиште-прилог Записник комисије за израду програма или Републичког пољопривредног инспектора	ШУМА
Сокобања	ПОДИНА	605	3079/2	0,1284	пашњак	5	Правно и фактичко стање се разликују- на терену није пољопривредно земљиште-прилог Записник комисије за израду програма или Републичког пољопривредног инспектора	ШУМА
Сокобања	ПОДИНА	605	3079/3	0,0278	пашњак	5	Правно и фактичко стање се разликују- на терену није пољопривредно земљиште-прилог Записник комисије за израду програма или Републичког пољопривредног инспектора	ШУМА
Сокобања	ПОДИНА	750	3090	0,0304	пашњак	5	Правно и фактичко стање се разликују- на терену није пољопривредно земљиште-прилог Записник комисије за израду програма или Републичког пољопривредног инспектора	ШУМА

Сокобања	ПОДИНА	1098	3091	0,0225	њива	5	Правно и фактичко стање се разликују- на терену није пољопривредно земљиште-прилог Записник комисије за израду програма или Републичког пољопривредног инспектора	ШУМА
Сокобања	ПОДИНА	671	3097	0,0240	остало природно неплодно земљиште		Правно и фактичко стање се разликују- на терену није пољопривредно земљиште-прилог Записник комисије за израду програма или Републичког пољопривредног инспектора	ОСТАЛО ВЕШТАЧКИ СТВОРЕНО НЕПЛОДНО ЗЕМЉИШТЕ
Сокобања	ПОДИНА	2098	3099	0,0531	остало природно неплодно земљиште		Правно и фактичко стање се разликују- на терену није пољопривредно земљиште-прилог Записник комисије за израду програма или Републичког пољопривредног инспектора	ОСТАЛО ВЕШТАЧКИ СТВОРЕНО НЕПЛОДНО ЗЕМЉИШТЕ
Сокобања	ПОДИНА	734	3100	0,0376	остало природно неплодно земљиште		Правно и фактичко стање се разликују- на терену није пољопривредно земљиште-прилог Записник комисије за израду програма или Републичког пољопривредног инспектора	ОСТАЛО ВЕШТАЧКИ СТВОРЕНО НЕПЛОДНО ЗЕМЉИШТЕ
Сокобања	ПОДИНА	676	3103	0,0280	њива	3	Правно и фактичко стање се разликују- на терену није пољопривредно земљиште-прилог Записник комисије за израду програма или Републичког пољопривредног инспектора	ШУМА
Сокобања	ПОДИНА	675	3104	0,0260	њива	3	Правно и фактичко стање се разликују- на терену није пољопривредно земљиште-прилог Записник комисије за израду програма или Републичког пољопривредног инспектора	ШУМА
Сокобања	ПОДИНА	1994	3105	0,0551	врт	3	Правно и фактичко стање се разликују- на терену није пољопривредно земљиште-прилог Записник комисије за израду програма или Републичког пољопривредног инспектора	ШУМА
Сокобања	ПОДИНА	5940	3106	0,0245	њива	3	Правно и фактичко стање се разликују- на терену није пољопривредно земљиште-прилог Записник комисије за израду програма или Републичког пољопривредног инспектора	ШУМА
Сокобања	ПОДИНА	4490	3107	0,0200	њива	3	Правно и фактичко стање се разликују- на терену није пољопривредно земљиште-прилог Записник комисије за израду програма или Републичког пољопривредног инспектора	ШУМА
Сокобања	ПОДИНА	1994	3108	0,0190	врт	4	Правно и фактичко стање се разликују- на терену није пољопривредно земљиште-прилог Записник комисије за израду програма или Републичког пољопривредног инспектора	ШУМА
Сокобања	ПОДИНА	4491	3109	0,0506	њива	3	Правно и фактичко стање се разликују- на терену није пољопривредно земљиште-прилог Записник комисије за израду програма или Републичког пољопривредног инспектора	ШУМА

Сокобања	ПОДИНА	750	3110	0,0304	пашњак	5	Правно и фактичко стање се разликују- на терену није пољопривредно земљиште-прилог Записник комисије за израду програма или Републичког пољопривредног инспектора	ШУМА
Сокобања	14.АВГУСТ	5941	3112	0,0039	земљиште под зградом-објектом		Правно и фактичко стање се разликују- на терену није пољопривредно земљиште-прилог Записник комисије за израду програма или Републичког пољопривредног инспектора	Није пољопривредно земљиште_
Сокобања	14.АВГУСТ	5941	3112	0,4625	пашњак	5	Правно и фактичко стање се разликују- на терену није пољопривредно земљиште-прилог Записник комисије за израду програма или Републичког пољопривредног инспектора	Није пољопривредно земљиште_
Сокобања	14.АВГУСТ	5941	3112	0,0008	земљиште под делом зграде		Правно и фактичко стање се разликују- на терену није пољопривредно земљиште-прилог Записник комисије за израду програма или Републичког пољопривредног инспектора	Није пољопривредно земљиште_
Сокобања	14.АВГУСТ	5941	3112	0,0057	земљиште под зградом-објектом		Правно и фактичко стање се разликују- на терену није пољопривредно земљиште-прилог Записник комисије за израду програма или Републичког пољопривредног инспектора	Није пољопривредно земљиште_
Сокобања	14.АВГУСТ	5941	3112	0,0038	земљиште под зградом-објектом		Правно и фактичко стање се разликују- на терену није пољопривредно земљиште-прилог Записник комисије за израду програма или Републичког пољопривредног инспектора	Није пољопривредно земљиште_
Сокобања	14.АВГУСТ	5941	3112	0,0027	земљиште под делом зграде		Правно и фактичко стање се разликују- на терену није пољопривредно земљиште-прилог Записник комисије за израду програма или Републичког пољопривредног инспектора	Није пољопривредно земљиште_
Сокобања	14.АВГУСТ	671	3114	0,0058	остало природно неплодно земљиште		Правно и фактичко стање се разликују- на терену није пољопривредно земљиште-прилог Записник комисије за израду програма или Републичког пољопривредног инспектора	ОСТАЛО ВЕШТАЧКИ СТВОРЕНО НЕПЛОДНО ЗЕМЉИШТЕ
Сокобања	14.АВГУСТ	671	3114	0,0002	земљиште под делом зграде		Правно и фактичко стање се разликују- на терену није пољопривредно земљиште-прилог Записник комисије за израду програма или Републичког пољопривредног инспектора	ОСТАЛО ВЕШТАЧКИ СТВОРЕНО НЕПЛОДНО ЗЕМЉИШТЕ
Сокобања	ПОДИНА	6095	3119/1	0,0800	воћњак	3	Правно и фактичко стање се разликују- на терену није пољопривредно земљиште-прилог Записник комисије за израду програма или Републичког пољопривредног инспектора	ШУМА
Сокобања	ПОДИНА	6269	3119/2	0,0778	воћњак	3	Правно и фактичко стање се разликују- на терену није пољопривредно земљиште-прилог Записник комисије за израду програма или Републичког пољопривредног инспектора	ШУМА

Сокобања	ПОДИНА	6167	3120	0,0620	њива	4	Правно и фактичко стање се разликују- на терену није пољопривредно земљиште-прилог Записник комисије за израду програма или Републичког пољопривредног инспектора	ШУМА
Сокобања	ПОДИНА	1994	3122/2	0,0466	њива	4	Правно и фактичко стање се разликују- на терену није пољопривредно земљиште-прилог Записник комисије за израду програма или Републичког пољопривредног инспектора	ШУМА
Сокобања	ПОДИНА	6285	3123	0,4992	њива	4	Правно и фактичко стање се разликују- на терену није пољопривредно земљиште-прилог Записник комисије за израду програма или Републичког пољопривредног инспектора	ЗЕМЉИШТЕ ПОД ЗГРАДОМ И ДРУГИМ ОБЈЕКТОМ
Сокобања	ПОДИНА	6285	3123	0,1758	њива	4	Правно и фактичко стање се разликују- на терену није пољопривредно земљиште-прилог Записник комисије за израду програма или Републичког пољопривредног инспектора	ГРОБЉЕ
Сокобања	ПОДИНА	6283	3126/1	0,0749	њива	5	Правно и фактичко стање се разликују- на терену није пољопривредно земљиште-прилог Записник комисије за израду програма или Републичког пољопривредног инспектора	ГРОБЉЕ
Сокобања	ПОДИНА	6283	3126/2	0,0082	њива	5	Правно и фактичко стање се разликују- на терену није пољопривредно земљиште-прилог Записник комисије за израду програма или Републичког пољопривредног инспектора	ОСТАЛО ВЕШТАЧКИ СТВОРЕНО НЕПЛОДНО ЗЕМЉИШТЕ
Сокобања	ПОДИНА	6283	3128/1	0,2323	њива	5	Правно и фактичко стање се разликују- на терену није пољопривредно земљиште-прилог Записник комисије за израду програма или Републичког пољопривредног инспектора	ГРОБЉЕ
Сокобања	ПОДИНА	6283	3128/3	0,1985	њива	5	Правно и фактичко стање се разликују- на терену није пољопривредно земљиште-прилог Записник комисије за израду програма или Републичког пољопривредног инспектора	ГРОБЉЕ
Сокобања	ПОДИНА	6283	3128/4	0,0266	њива	5	Правно и фактичко стање се разликују- на терену није пољопривредно земљиште-прилог Записник комисије за израду програма или Републичког пољопривредног инспектора	ГРОБЉЕ
Сокобања	ПОДИНА	1994	3129/1	0,1880	њива	5	Правно и фактичко стање се разликују- на терену није пољопривредно земљиште-прилог Записник комисије за израду програма или Републичког пољопривредног инспектора	Није пољопривредно земљиште_
Сокобања	ПОДИНА	1994	3129/1	0,0171	земљиште под зградом-објектом		Правно и фактичко стање се разликују- на терену није пољопривредно земљиште-прилог Записник комисије за израду програма или Републичког пољопривредног инспектора	Није пољопривредно земљиште_

Сокобања	ПОДИНА	714	3130	0,1162	њива	5	Правно и фактичко стање се разликују- на терену није пољопривредно земљиште-прилог Записник комисије за израду програма или Републичког пољопривредног инспектора	ШУМА
Сокобања	ПОДИНА	734	3132	0,1322	њива	5	Правно и фактичко стање се разликују- на терену није пољопривредно земљиште-прилог Записник комисије за израду програма или Републичког пољопривредног инспектора	ШУМА
Сокобања	ПОДИНА	1994	3133	0,0451	ливада	4	Правно и фактичко стање се разликују- на терену није пољопривредно земљиште-прилог Записник комисије за израду програма или Републичког пољопривредног инспектора	ШУМА
Сокобања	ПОДИНА	673	3135	0,0551	ливада	4	Правно и фактичко стање се разликују- на терену није пољопривредно земљиште-прилог Записник комисије за израду програма или Републичког пољопривредног инспектора	ШУМА
Сокобања	ПОДИНА	1994	3137	0,1152	њива	3	Правно и фактичко стање се разликују- на терену није пољопривредно земљиште-прилог Записник комисије за израду програма или Републичког пољопривредног инспектора	ШУМА
Сокобања	ПОДИНА	4419	3142/1	0,1133	њива	5	Правно и фактичко стање се разликују- на терену није пољопривредно земљиште-прилог Записник комисије за израду програма или Републичког пољопривредног инспектора	ГРОБЉЕ
Сокобања	ПОДИНА	4419	3142/2	0,0043	њива	5	Правно и фактичко стање се разликују- на терену није пољопривредно земљиште-прилог Записник комисије за израду програма или Републичког пољопривредног инспектора	ГРОБЉЕ
Сокобања	ПОДИНА	4419	3142/3	0,0099	њива	5	Правно и фактичко стање се разликују- на терену није пољопривредно земљиште-прилог Записник комисије за израду програма или Републичког пољопривредног инспектора	ГРОБЉЕ
Сокобања	ПОДИНА	4699	3144	0,1196	њива	5	Правно и фактичко стање се разликују- на терену није пољопривредно земљиште-прилог Записник комисије за израду програма или Републичког пољопривредног инспектора	ЗЕМЉИШТЕ ПОД ЗГРАДОМ И ДРУГИМ ОБЈЕКТОМ
Сокобања	ПОДИНА	4699	3144	0,0026	земљиште под зградом-објектом		Правно и фактичко стање се разликују- на терену није пољопривредно земљиште-прилог Записник комисије за израду програма или Републичког пољопривредног инспектора	ЗЕМЉИШТЕ ПОД ЗГРАДОМ И ДРУГИМ ОБЈЕКТОМ
Сокобања	ПОДИНА	4699	3144	0,0020	земљиште под зградом-објектом		Правно и фактичко стање се разликују- на терену није пољопривредно земљиште-прилог Записник комисије за израду програма или Републичког пољопривредног инспектора	ЗЕМЉИШТЕ ПОД ЗГРАДОМ И ДРУГИМ ОБЈЕКТОМ

Сокобања	ПОДИНА	4699	3145	0,0280	њива	5	Правно и фактичко стање се разликују- на терену није пољопривредно земљиште-прилог Записник комисије за израду програма или Републичког пољопривредног инспектора	ЗЕМЉИШТЕ ПОД ЗГРАДОМ И ДРУГИМ ОБЈЕКТОМ
Сокобања	ПОДИНА	4699	3145	0,0002	земљиште под делом зграде		Правно и фактичко стање се разликују- на терену није пољопривредно земљиште-прилог Записник комисије за израду програма или Републичког пољопривредног инспектора	ЗЕМЉИШТЕ ПОД ЗГРАДОМ И ДРУГИМ ОБЈЕКТОМ
Сокобања	ПОДИНА	6618	3148/71	0,0132	земљиште под зградом-објектом		Правно и фактичко стање се разликују- на терену није пољопривредно земљиште-прилог Записник комисије за израду програма или Републичког пољопривредног инспектора	ЗЕМЉИШТЕ УЗ ЗГРАДУ И ДРУГИ ОБЈЕКАТ
Сокобања	ПОДИНА	6618	3148/71	1,3439	ливада	4	Правно и фактичко стање се разликују- на терену није пољопривредно земљиште-прилог Записник комисије за израду програма или Републичког пољопривредног инспектора	ЗЕМЉИШТЕ УЗ ЗГРАДУ И ДРУГИ ОБЈЕКАТ
Сокобања	ПОДИНА	6331	3148/72	0,7560	ливада	4	Правно и фактичко стање се разликују- на терену није пољопривредно земљиште-прилог Записник комисије за израду програма или Републичког пољопривредног инспектора	ШУМА
Сокобања	ПОДИНА	6619	3148/73	2,8079	ливада	4	Правно и фактичко стање се разликују- на терену није пољопривредно земљиште-прилог Записник комисије за израду програма или Републичког пољопривредног инспектора	ШУМА
Сокобања	ПОДИНА	2546	3157	0,2373	виноград	3	Правно и фактичко стање се разликују- на терену није пољопривредно земљиште-прилог Записник комисије за израду програма или Републичког пољопривредног инспектора	Није пољопривредно земљиште_
Сокобања	ПОДИНА	2546	3157	0,0020	земљиште под зградом-објектом		Правно и фактичко стање се разликују- на терену није пољопривредно земљиште-прилог Записник комисије за израду програма или Републичког пољопривредног инспектора	Није пољопривредно земљиште_
Сокобања	ПОДИНА	2546	3157	0,0042	земљиште под зградом-објектом		Правно и фактичко стање се разликују- на терену није пољопривредно земљиште-прилог Записник комисије за израду програма или Републичког пољопривредног инспектора	Није пољопривредно земљиште_
Сокобања	ПОДИНА	4038	3158/1	0,0634	њива	5	Правно и фактичко стање се разликују- на терену није пољопривредно земљиште-прилог Записник комисије за израду програма или Републичког пољопривредног инспектора	ЗЕМЉИШТЕ ПОД ЗГРАДОМ И ДРУГИМ ОБЈЕКТОМ
Сокобања	ПОДИНА	2546	3158/2	0,0534	њива	5	Правно и фактичко стање се разликују- на терену није пољопривредно земљиште-прилог Записник комисије за израду програма или Републичког пољопривредног инспектора	ЗЕМЉИШТЕ ПОД ЗГРАДОМ И ДРУГИМ ОБЈЕКТОМ

Сокобања	ПОДИНА	2546	3158/3	0,0040	земљиште под делом зграде		Правно и фактичко стање се разликују- на терену није пољопривредно земљиште-прилог Записник комисије за израду програма или Републичког пољопривредног инспектора	Није пољопривредно земљиште_
Сокобања	ПОДИНА	2546	3158/3	0,0031	земљиште под зградом-објектом		Правно и фактичко стање се разликују- на терену није пољопривредно земљиште-прилог Записник комисије за израду програма или Републичког пољопривредног инспектора	Није пољопривредно земљиште_
Сокобања	ПОДИНА	2546	3158/3	0,0097	земљиште под зградом-објектом		Правно и фактичко стање се разликују- на терену није пољопривредно земљиште-прилог Записник комисије за израду програма или Републичког пољопривредног инспектора	Није пољопривредно земљиште_
Сокобања	ПОДИНА	2546	3158/3	0,2982	њива	5	Правно и фактичко стање се разликују- на терену није пољопривредно земљиште-прилог Записник комисије за израду програма или Републичког пољопривредног инспектора	Није пољопривредно земљиште_
Сокобања	ПОДИНА	1152	3161/1	0,0578	ливада	4	Правно и фактичко стање се разликују- на терену није пољопривредно земљиште-прилог Записник комисије за израду програма или Републичког пољопривредног инспектора	ШУМА
Сокобања	СПОРТСКА	6331	3174/1	0,0182	земљиште под зградом-објектом		Правно и фактичко стање се разликују- на терену није пољопривредно земљиште-прилог Записник комисије за израду програма или Републичког пољопривредног инспектора	Није пољопривредно земљиште_
Сокобања	МИЛОША ЦРЊАНСКОГ	6331	3174/1	0,0288	земљиште под зградом-објектом		Правно и фактичко стање се разликују- на терену није пољопривредно земљиште-прилог Записник комисије за израду програма или Републичког пољопривредног инспектора	Није пољопривредно земљиште_
Сокобања	МИЛОША ЦРЊАНСКОГ	6331	3174/1	0,2820	њива	4	Правно и фактичко стање се разликују- на терену није пољопривредно земљиште-прилог Записник комисије за израду програма или Републичког пољопривредног инспектора	Није пољопривредно земљиште_
Сокобања	МИЛОША ЦРЊАНСКОГ	6331	3174/1	0,0010	земљиште под зградом-објектом		Правно и фактичко стање се разликују- на терену није пољопривредно земљиште-прилог Записник комисије за израду програма или Републичког пољопривредног инспектора	Није пољопривредно земљиште_
Сокобања	ПОДИНА	2505	3185	0,1240	ливада	4	Правно и фактичко стање се разликују- на терену није пољопривредно земљиште-прилог Записник комисије за израду програма или Републичког пољопривредног инспектора	ШУМА
Сокобања	ПОДИНА	2513	3187	0,1082	њива	5	Правно и фактичко стање се разликују- на терену није пољопривредно земљиште-прилог Записник комисије за израду програма или Републичког пољопривредног инспектора	ШУМА

Сокобања	ПОДИНА	5946	3196	0,1590	њива	5	Правно и фактичко стање се разликују- на терену није пољопривредно земљиште-прилог Записник комисије за израду програма или Републичког пољопривредног инспектора	ШУМА
Сокобања	ПОДИНА	5947	3198	0,1484	пашњак	5	Правно и фактичко стање се разликују- на терену није пољопривредно земљиште-прилог Записник комисије за израду програма или Републичког пољопривредног инспектора	ЗЕМЉИШТЕ УЗ ЗГРАДУ И ДРУГИ ОБЈЕКАТ
Сокобања	БРАНКА МИЉКОВИЦА	4086	3203/13	0,0510	њива	4	Правно и фактичко стање се разликују- на терену није пољопривредно земљиште-прилог Записник комисије за израду програма или Републичког пољопривредног инспектора	ЗЕМЉИШТЕ ПОД ЗГРАДОМ И ДРУГИМ ОБЈЕКТОМ
Сокобања	БРАНКА МИЉКОВИЦА	4703	3203/15	0,0433	њива	4	Правно и фактичко стање се разликују- на терену није пољопривредно земљиште-прилог Записник комисије за израду програма или Републичког пољопривредног инспектора	Није пољопривредно земљиште_
Сокобања	БРАНКА МИЉКОВИЦА	4703	3203/15	0,0077	земљиште под зградом-објектом		Правно и фактичко стање се разликују- на терену није пољопривредно земљиште-прилог Записник комисије за израду програма или Републичког пољопривредног инспектора	Није пољопривредно земљиште_
Сокобања	ПОДИНА	6331	3203/16	0,0761	њива	4	Правно и фактичко стање се разликују- на терену није пољопривредно земљиште-прилог Записник комисије за израду програма или Републичког пољопривредног инспектора	ОСТАЛО ВЕШТАЧКИ СТВОРЕНО НЕПЛОДНО ЗЕМЉИШТЕ
Сокобања	ПОДИНА	328	3203/4	0,0071	земљиште под зградом-објектом		Правно и фактичко стање се разликују- на терену није пољопривредно земљиште-прилог Записник комисије за израду програма или Републичког пољопривредног инспектора	Није пољопривредно земљиште_
Сокобања	ПОДИНА	328	3203/4	0,0505	њива	4	Правно и фактичко стање се разликују- на терену није пољопривредно земљиште-прилог Записник комисије за израду програма или Републичког пољопривредног инспектора	Није пољопривредно земљиште_
Сокобања	БРАНКА МИЉКОВИЦА	3912	3203/6	0,0502	њива	4	Правно и фактичко стање се разликују- на терену није пољопривредно земљиште-прилог Записник комисије за израду програма или Републичког пољопривредног инспектора	ЗЕМЉИШТЕ ПОД ЗГРАДОМ И ДРУГИМ ОБЈЕКТОМ
Сокобања	БРАНКА МИЉКОВИЦА	3913	3203/7	0,0488	њива	4	Правно и фактичко стање се разликују- на терену није пољопривредно земљиште-прилог Записник комисије за израду програма или Републичког пољопривредног инспектора	ЗЕМЉИШТЕ ПОД ЗГРАДОМ И ДРУГИМ ОБЈЕКТОМ
Сокобања	ДОСИТЕЈЕВА	6331	3203/9	0,1226	њива	4	Правно и фактичко стање се разликују- на терену није пољопривредно земљиште-прилог Записник комисије за израду програма или Републичког пољопривредног инспектора	ЗЕМЉИШТЕ УЗ ЗГРАДУ И ДРУГИ ОБЈЕКАТ

Сокобања	БРАНКА МИЉКОВИЦА	3860	3204/13	0,0500	њива	4	Правно и фактичко стање се разликују- на терену није пољопривредно земљиште-прилог Записник комисије за израду програма или Републичког пољопривредног инспектора	ЗЕМЉИШТЕ ПОД ЗГРАДОМ И ДРУГИМ ОБЈЕКТОМ
Сокобања	ДРАИНЦЕВА	4564	3204/5	0,0513	њива	4	Правно и фактичко стање се разликују- на терену није пољопривредно земљиште-прилог Записник комисије за израду програма или Републичког пољопривредног инспектора	ЗЕМЉИШТЕ ПОД ЗГРАДОМ И ДРУГИМ ОБЈЕКТОМ
Сокобања	ПЈЕРА КРИЖАНИЦА	5020	3205/5	0,0492	њива	4	Правно и фактичко стање се разликују- на терену није пољопривредно земљиште-прилог Записник комисије за израду програма или Републичког пољопривредног инспектора	ЗЕМЉИШТЕ ПОД ЗГРАДОМ И ДРУГИМ ОБЈЕКТОМ
Сокобања	РАДОЈА ДОМАНОВИЦА	3937	3206/10	0,0408	њива	4	Правно и фактичко стање се разликују- на терену није пољопривредно земљиште-прилог Записник комисије за израду програма или Републичког пољопривредног инспектора	ЗЕМЉИШТЕ ПОД ЗГРАДОМ И ДРУГИМ ОБЈЕКТОМ
Сокобања	РАДОЈА ДОМАНОВИЦА	5066	3206/6	0,0442	њива	4	Правно и фактичко стање се разликују- на терену није пољопривредно земљиште-прилог Записник комисије за израду програма или Републичког пољопривредног инспектора	Није пољопривредно земљиште_
Сокобања	РАДОЈА ДОМАНОВИЦА	5066	3206/6	0,0002	земљиште под делом зграде		Правно и фактичко стање се разликују- на терену није пољопривредно земљиште-прилог Записник комисије за израду програма или Републичког пољопривредног инспектора	Није пољопривредно земљиште_
Сокобања	РАДОЈА ДОМАНОВИЦА	3936	3206/9	0,0004	земљиште под делом зграде		Правно и фактичко стање се разликују- на терену није пољопривредно земљиште-прилог Записник комисије за израду програма или Републичког пољопривредног инспектора	Није пољопривредно земљиште_
Сокобања	РАДОЈА ДОМАНОВИЦА	3936	3206/9	0,0472	њива	4	Правно и фактичко стање се разликују- на терену није пољопривредно земљиште-прилог Записник комисије за израду програма или Републичког пољопривредног инспектора	Није пољопривредно земљиште_
Сокобања	МИЛОША ЦРЊАНСКОГ	5386	3210/15	0,0002	њива	4	Правно и фактичко стање се разликују- на терену није пољопривредно земљиште-прилог Записник комисије за израду програма или Републичког пољопривредног инспектора	Није пољопривредно земљиште_
Сокобања	МИЛОША ЦРЊАНСКОГ	5386	3210/15	0,0047	земљиште под зградом-објектом		Правно и фактичко стање се разликују- на терену није пољопривредно земљиште-прилог Записник комисије за израду програма или Републичког пољопривредног инспектора	Није пољопривредно земљиште_
Сокобања	МИЛОША ЦРЊАНСКОГ	5386	3210/15	0,0250	земљиште уз зграду - објекат		Правно и фактичко стање се разликују- на терену није пољопривредно земљиште-прилог Записник комисије за израду програма или Републичког пољопривредног инспектора	Није пољопривредно земљиште_

Сокобања	ДОСИТЕЈЕВА	2402	3210/51	0,0182	њива	4	Правно и фактичко стање се разликују- на терену није пољопривредно земљиште-прилог Записник комисије за израду програма или Републичког пољопривредног инспектора	Није пољопривредно земљиште_
Сокобања	ДОСИТЕЈЕВА	2402	3210/51	0,0500	земљиште уз зграду - објекат		Правно и фактичко стање се разликују- на терену није пољопривредно земљиште-прилог Записник комисије за израду програма или Републичког пољопривредног инспектора	Није пољопривредно земљиште_
Сокобања	ДОСИТЕЈЕВА	2402	3210/51	0,0088	земљиште под зградом-објектом		Правно и фактичко стање се разликују- на терену није пољопривредно земљиште-прилог Записник комисије за израду програма или Републичког пољопривредног инспектора	Није пољопривредно земљиште_
Сокобања	ПОДИНА	6331	3211/1	0,0089	ливада	3	Правно и фактичко стање се разликују- на терену није пољопривредно земљиште-прилог Записник комисије за израду програма или Републичког пољопривредног инспектора	ОСТАЛО ВЕШТАЧКИ СТВОРЕНО НЕПЛОДНО ЗЕМЉИШТЕ
Сокобања	ПОДИНА	6331	3213	0,0931	ливада	3	Правно и фактичко стање се разликују- на терену није пољопривредно земљиште-прилог Записник комисије за израду програма или Републичког пољопривредног инспектора	ОСТАЛО ВЕШТАЧКИ СТВОРЕНО НЕПЛОДНО ЗЕМЉИШТЕ
Сокобања	ДОСИТЕЈЕВА	4137	3218/10	0,0408	њива	4	Правно и фактичко стање се разликују- на терену није пољопривредно земљиште-прилог Записник комисије за израду програма или Републичког пољопривредног инспектора	ЗЕМЉИШТЕ ПОД ЗГРАДОМ И ДРУГИМ ОБЈЕКТОМ
Сокобања	ПЈЕРА КРИЖАНИЦА	5004	3218/15	0,0238	њива	4	Правно и фактичко стање се разликују- на терену није пољопривредно земљиште-прилог Записник комисије за израду програма или Републичког пољопривредног инспектора	Није пољопривредно земљиште_
Сокобања	ПЈЕРА КРИЖАНИЦА	5004	3218/15	0,0030	земљиште под зградом-објектом		Правно и фактичко стање се разликују- на терену није пољопривредно земљиште-прилог Записник комисије за израду програма или Републичког пољопривредног инспектора	Није пољопривредно земљиште_
Сокобања	ПЈЕРА КРИЖАНИЦА	5004	3218/15	0,0162	земљиште под зградом-објектом		Правно и фактичко стање се разликују- на терену није пољопривредно земљиште-прилог Записник комисије за израду програма или Републичког пољопривредног инспектора	Није пољопривредно земљиште_
Сокобања	ПЈЕРА КРИЖАНИЦА	3910	3218/18	0,0507	њива	4	Правно и фактичко стање се разликују- на терену није пољопривредно земљиште-прилог Записник комисије за израду програма или Републичког пољопривредног инспектора	ЗЕМЉИШТЕ ПОД ЗГРАДОМ И ДРУГИМ ОБЈЕКТОМ
Сокобања	ПЈЕРА КРИЖАНИЦА	3857	3218/19	0,0507	њива	4	Правно и фактичко стање се разликују- на терену није пољопривредно земљиште-прилог Записник комисије за израду програма или Републичког пољопривредног инспектора	ЗЕМЉИШТЕ ПОД ЗГРАДОМ И ДРУГИМ ОБЈЕКТОМ

Сокобања	ПОДИНА	6347	3218/2	0,0496	њива	4	Правно и фактичко стање се разликују- на терену није пољопривредно земљиште-прилог Записник комисије за израду програма или Републичког пољопривредног инспектора	ЗЕМЉИШТЕ ПОД ЗГРАДОМ И ДРУГИМ ОБЈЕКТОМ
Сокобања	ДРАИНЦЕВА	3888	3218/5	0,0001	земљиште под делом зграде		Правно и фактичко стање се разликују- на терену није пољопривредно земљиште-прилог Записник комисије за израду програма или Републичког пољопривредног инспектора	Није пољопривредно земљиште_
Сокобања	ДРАИНЦЕВА	3888	3218/5	0,0495	њива	4	Правно и фактичко стање се разликују- на терену није пољопривредно земљиште-прилог Записник комисије за израду програма или Републичког пољопривредног инспектора	Није пољопривредно земљиште_
Сокобања	ДОСИТЕЈЕВА	4794	3220/14	0,0595	пашњак	1	Правно и фактичко стање се разликују- на терену није пољопривредно земљиште-прилог Записник комисије за израду програма или Републичког пољопривредног инспектора	ЗЕМЉИШТЕ ПОД ЗГРАДОМ И ДРУГИМ ОБЈЕКТОМ
Сокобања	ЊЕГОШЕВА	5617	3221/1	0,0037	земљиште под зградом-објектом		Правно и фактичко стање се разликују- на терену није пољопривредно земљиште-прилог Записник комисије за израду програма или Републичког пољопривредног инспектора	Није пољопривредно земљиште_
Сокобања	ЊЕГОШЕВА	5617	3221/1	0,0062	земљиште под зградом-објектом		Правно и фактичко стање се разликују- на терену није пољопривредно земљиште-прилог Записник комисије за израду програма или Републичког пољопривредног инспектора	Није пољопривредно земљиште_
Сокобања	РАТАРСКА	5617	3221/1	0,0013	земљиште под зградом-објектом		Правно и фактичко стање се разликују- на терену није пољопривредно земљиште-прилог Записник комисије за израду програма или Републичког пољопривредног инспектора	Није пољопривредно земљиште_
Сокобања	ЊЕГОШЕВА	5617	3221/1	0,0028	земљиште под зградом-објектом		Правно и фактичко стање се разликују- на терену није пољопривредно земљиште-прилог Записник комисије за израду програма или Републичког пољопривредног инспектора	Није пољопривредно земљиште_
Сокобања	ЊЕГОШЕВА	5617	3221/1	0,0028	земљиште под зградом-објектом		Правно и фактичко стање се разликују- на терену није пољопривредно земљиште-прилог Записник комисије за израду програма или Републичког пољопривредног инспектора	Није пољопривредно земљиште_
Сокобања	ЊЕГОШЕВА	5617	3221/1	0,0017	земљиште под зградом-објектом		Правно и фактичко стање се разликују- на терену није пољопривредно земљиште-прилог Записник комисије за израду програма или Републичког пољопривредног инспектора	Није пољопривредно земљиште_
Сокобања	РАТАРСКА	5617	3221/1	0,0022	земљиште под зградом-објектом		Правно и фактичко стање се разликују- на терену није пољопривредно земљиште-прилог Записник комисије за израду програма или Републичког пољопривредног инспектора	Није пољопривредно земљиште_

Сокобања	ПОДИНА	6253	3221/11	0,0370	пашњак	1	Правно и фактичко стање се разликују- на терену није пољопривредно земљиште-прилог Записник комисије за израду програма или Републичког пољопривредног инспектора	ШУМА
Сокобања	ПОДИНА	6252	3221/12	0,0200	пашњак	1	Правно и фактичко стање се разликују- на терену није пољопривредно земљиште-прилог Записник комисије за израду програма или Републичког пољопривредног инспектора	ЗЕМЉИШТЕ ПОД ЗГРАДОМ И ДРУГИМ ОБЈЕКТОМ
Сокобања	ЦАИР	5678	3222	0,0029	земљиште под зградом-објектом		Правно и фактичко стање се разликују- на терену није пољопривредно земљиште-прилог Записник комисије за израду програма или Републичког пољопривредног инспектора	ЗЕМЉИШТЕ УЗ ЗГРАДУ И ДРУГИ ОБЈЕКАТ
Сокобања	ЦАИР	5678	3222	0,0097	земљиште под зградом-објектом		Правно и фактичко стање се разликују- на терену није пољопривредно земљиште-прилог Записник комисије за израду програма или Републичког пољопривредног инспектора	ЗЕМЉИШТЕ УЗ ЗГРАДУ И ДРУГИ ОБЈЕКАТ
Сокобања	ЦАИР	5678	3222	0,0023	земљиште под делом зграде		Правно и фактичко стање се разликују- на терену није пољопривредно земљиште-прилог Записник комисије за израду програма или Републичког пољопривредног инспектора	ЗЕМЉИШТЕ УЗ ЗГРАДУ И ДРУГИ ОБЈЕКАТ
Сокобања	ЦАИР	5678	3222	0,0105	земљиште под зградом-објектом		Правно и фактичко стање се разликују- на терену није пољопривредно земљиште-прилог Записник комисије за израду програма или Републичког пољопривредног инспектора	ЗЕМЉИШТЕ УЗ ЗГРАДУ И ДРУГИ ОБЈЕКАТ
Сокобања	ЦАИР	5678	3222	0,2895	ливада	1	Правно и фактичко стање се разликују- на терену није пољопривредно земљиште-прилог Записник комисије за израду програма или Републичког пољопривредног инспектора	ЗЕМЉИШТЕ УЗ ЗГРАДУ И ДРУГИ ОБЈЕКАТ
Сокобања	ЦАИР	5678	3222	0,0020	земљиште под зградом-објектом		Правно и фактичко стање се разликују- на терену није пољопривредно земљиште-прилог Записник комисије за израду програма или Републичког пољопривредног инспектора	ЗЕМЉИШТЕ УЗ ЗГРАДУ И ДРУГИ ОБЈЕКАТ
Сокобања	ЦАИР	303	3224/1	0,0516	ливада	1	Правно и фактичко стање се разликују- на терену није пољопривредно земљиште-прилог Записник комисије за израду програма или Републичког пољопривредног инспектора	Није пољопривредно земљиште_
Сокобања	ЦАИР	303	3224/1	0,0484	земљиште под зградом-објектом		Правно и фактичко стање се разликују- на терену није пољопривредно земљиште-прилог Записник комисије за израду програма или Републичког пољопривредног инспектора	Није пољопривредно земљиште_
Сокобања	ЦАИР	2768	3224/2	0,0230	ливада	1	Правно и фактичко стање се разликују- на терену није пољопривредно земљиште-прилог Записник комисије за израду програма или Републичког пољопривредног инспектора	Није пољопривредно земљиште_

Сокобања	ЦАИР	74	3231	0,0201	остало природно неплодно земљиште		Правно и фактичко стање се разликују- на терену није пољопривредно земљиште-прилог Записник комисије за израду програма или Републичког пољопривредног инспектора	ОСТАЛО ВЕШТАЧКИ СТВОРЕНО НЕПЛОДНО ЗЕМЉИШТЕ
Сокобања	ЦАИР	74	3232	0,0960	њива	1	Правно и фактичко стање се разликују- на терену није пољопривредно земљиште-прилог Записник комисије за израду програма или Републичког пољопривредног инспектора	ЗЕМЉИШТЕ УЗ ЗГРАДУ И ДРУГИ ОБЈЕКАТ
Сокобања	ЦАИР	5849	3233/1	0,0099	земљиште под зградом-објектом		Правно и фактичко стање се разликују- на терену није пољопривредно земљиште-прилог Записник комисије за израду програма или Републичког пољопривредног инспектора	Није пољопривредно земљиште_
Сокобања	ЦАИР	5849	3233/1	0,0043	земљиште под зградом-објектом		Правно и фактичко стање се разликују- на терену није пољопривредно земљиште-прилог Записник комисије за израду програма или Републичког пољопривредног инспектора	Није пољопривредно земљиште_
Сокобања	ЦАИР	5849	3233/1	0,0061	земљиште под зградом-објектом		Правно и фактичко стање се разликују- на терену није пољопривредно земљиште-прилог Записник комисије за израду програма или Републичког пољопривредног инспектора	Није пољопривредно земљиште_
Сокобања	ЦАИР	5849	3233/1	0,0084	земљиште под зградом-објектом		Правно и фактичко стање се разликују- на терену није пољопривредно земљиште-прилог Записник комисије за израду програма или Републичког пољопривредног инспектора	Није пољопривредно земљиште_
Сокобања	ЦАИР	5849	3233/1	0,0043	земљиште под зградом-објектом		Правно и фактичко стање се разликују- на терену није пољопривредно земљиште-прилог Записник комисије за израду програма или Републичког пољопривредног инспектора	Није пољопривредно земљиште_
Сокобања	ЦАИР	5849	3233/1	0,3539	ливада	1	Правно и фактичко стање се разликују- на терену није пољопривредно земљиште-прилог Записник комисије за израду програма или Републичког пољопривредног инспектора	Није пољопривредно земљиште_
Сокобања	ЦАИР	5849	3233/1	0,0107	земљиште под зградом-објектом		Правно и фактичко стање се разликују- на терену није пољопривредно земљиште-прилог Записник комисије за израду програма или Републичког пољопривредног инспектора	Није пољопривредно земљиште_
Сокобања	ЦАИР	5849	3233/1	0,0111	земљиште под зградом-објектом		Правно и фактичко стање се разликују- на терену није пољопривредно земљиште-прилог Записник комисије за израду програма или Републичког пољопривредног инспектора	Није пољопривредно земљиште_
Сокобања	ЦАИР	5807	3233/2	0,3230	ливада	1	Правно и фактичко стање се разликују- на терену није пољопривредно земљиште-прилог Записник комисије за израду програма или Републичког пољопривредног инспектора	Није пољопривредно земљиште_

Сокобања	ЦАИР	1897	3258/1	0,0018	земљиште под зградом-објектом		Правно и фактичко стање се разликују- на терену није пољопривредно земљиште-прилог Записник комисије за израду програма или Републичког пољопривредног инспектора	ЗЕМЉИШТЕ УЗ ЗГРАДУ И ДРУГИ ОБЈЕКАТ
Сокобања	ЦАИР	1897	3258/1	0,0145	земљиште под зградом-објектом		Правно и фактичко стање се разликују- на терену није пољопривредно земљиште-прилог Записник комисије за израду програма или Републичког пољопривредног инспектора	ЗЕМЉИШТЕ УЗ ЗГРАДУ И ДРУГИ ОБЈЕКАТ
Сокобања	ЦАИР	1897	3258/1	0,0167	земљиште под зградом-објектом		Правно и фактичко стање се разликују- на терену није пољопривредно земљиште-прилог Записник комисије за израду програма или Републичког пољопривредног инспектора	ЗЕМЉИШТЕ УЗ ЗГРАДУ И ДРУГИ ОБЈЕКАТ
Сокобања	ЦАИР	1897	3258/1	0,0195	земљиште под зградом-објектом		Правно и фактичко стање се разликују- на терену није пољопривредно земљиште-прилог Записник комисије за израду програма или Републичког пољопривредног инспектора	ЗЕМЉИШТЕ УЗ ЗГРАДУ И ДРУГИ ОБЈЕКАТ
Сокобања	ЦАИР	1897	3258/1	0,4467	њива	1	Правно и фактичко стање се разликују- на терену није пољопривредно земљиште-прилог Записник комисије за израду програма или Републичког пољопривредног инспектора	ЗЕМЉИШТЕ УЗ ЗГРАДУ И ДРУГИ ОБЈЕКАТ
Сокобања	ЦАИР	1897	3258/1	0,0119	земљиште под зградом-објектом		Правно и фактичко стање се разликују- на терену није пољопривредно земљиште-прилог Записник комисије за израду програма или Републичког пољопривредног инспектора	ЗЕМЉИШТЕ УЗ ЗГРАДУ И ДРУГИ ОБЈЕКАТ
Сокобања	ЦАИР	3063	3259/1	0,0700	воћњак	4	Правно и фактичко стање се разликују- на терену није пољопривредно земљиште-прилог Записник комисије за израду програма или Републичког пољопривредног инспектора	ШУМА
Сокобања	ЦАИР	3063	3260/1	0,0790	воћњак	4	Правно и фактичко стање се разликују- на терену није пољопривредно земљиште-прилог Записник комисије за израду програма или Републичког пољопривредног инспектора	ШУМА
Сокобања	ЦАИР	6285	3285	0,1070	ливада	1	Правно и фактичко стање се разликују- на терену није пољопривредно земљиште-прилог Записник комисије за израду програма или Републичког пољопривредног инспектора	ПИЈАЦА
Сокобања	КНЕЗА МИЛОША	6070	3288/1	0,0035	земљиште под делом зграде		Правно и фактичко стање се разликују- на терену није пољопривредно земљиште-прилог Записник комисије за израду програма или Републичког пољопривредног инспектора	Није пољопривредно земљиште_
Сокобања	КНЕЗА МИЛОША	6070	3288/1	0,0102	земљиште под зградом-објектом		Правно и фактичко стање се разликују- на терену није пољопривредно земљиште-прилог Записник комисије за израду програма или Републичког пољопривредног инспектора	Није пољопривредно земљиште_

Сокобања	КНЕЗА МИЛОША	6070	3288/1	0,1990	ливада	1	Правно и фактичко стање се разликују- на терену није пољопривредно земљиште-прилог Записник комисије за израду програма или Републичког пољопривредног инспектора	Није пољопривредно земљиште_
Сокобања	КНЕЗА МИЛОША	6070	3288/1	0,0756	земљиште под зградом-објектом		Правно и фактичко стање се разликују- на терену није пољопривредно земљиште-прилог Записник комисије за израду програма или Републичког пољопривредног инспектора	Није пољопривредно земљиште_
Сокобања	КНЕЗА МИЛОША	6070	3288/1	0,0031	земљиште под зградом-објектом		Правно и фактичко стање се разликују- на терену није пољопривредно земљиште-прилог Записник комисије за израду програма или Републичког пољопривредног инспектора	Није пољопривредно земљиште_
Сокобања	ЦАИР	6285	3289	0,0682	њива	1	Правно и фактичко стање се разликују- на терену није пољопривредно земљиште-прилог Записник комисије за израду програма или Републичког пољопривредног инспектора	ПИЈАЦА
Сокобања	ЦАИР	6285	3290/1	0,0147	врт	3	Правно и фактичко стање се разликују- на терену није пољопривредно земљиште-прилог Записник комисије за израду програма или Републичког пољопривредног инспектора	ПИЈАЦА
Сокобања	ЦАИР	6285	3290/2	0,0187	врт	3	Правно и фактичко стање се разликују- на терену није пољопривредно земљиште-прилог Записник комисије за израду програма или Републичког пољопривредног инспектора	ПИЈАЦА
Сокобања	ЦАИР	6285	3290/3	0,0352	врт	3	Правно и фактичко стање се разликују- на терену није пољопривредно земљиште-прилог Записник комисије за израду програма или Републичког пољопривредног инспектора	ПИЈАЦА
Сокобања	ЦАИР	6285	3291	0,0027	земљиште под делом зграде		Правно и фактичко стање се разликују- на терену није пољопривредно земљиште-прилог Записник комисије за израду програма или Републичког пољопривредног инспектора	Није пољопривредно земљиште_
Сокобања	ЦАИР	6285	3291	0,0373	њива	1	Правно и фактичко стање се разликују- на терену није пољопривредно земљиште-прилог Записник комисије за израду програма или Републичког пољопривредног инспектора	Није пољопривредно земљиште_
Сокобања	ЦАИР	6285	3291	0,0001	земљиште под делом зграде		Правно и фактичко стање се разликују- на терену није пољопривредно земљиште-прилог Записник комисије за израду програма или Републичког пољопривредног инспектора	Није пољопривредно земљиште_
Сокобања	ПОДИНА	4331	3304/10	0,0078	њива	4	Правно и фактичко стање се разликују- на терену није пољопривредно земљиште-прилог Записник комисије за израду програма или Републичког пољопривредног инспектора	ЗЕМЉИШТЕ УЗ ЗГРАДУ И ДРУГИ ОБЈЕКАТ

Сокобања	ПОДИНА	4331	3304/11	0,0050	њива	4	Правно и фактичко стање се разликују- на терену није пољопривредно земљиште-прилог Записник комисије за израду програма или Републичког пољопривредног инспектора	ЗЕМЉИШТЕ УЗ ЗГРАДУ И ДРУГИ ОБЈЕКАТ
Сокобања	ПОДИНА	4331	3304/9	0,0080	њива	4	Правно и фактичко стање се разликују- на терену није пољопривредно земљиште-прилог Записник комисије за израду програма или Републичког пољопривредног инспектора	ЗЕМЉИШТЕ УЗ ЗГРАДУ И ДРУГИ ОБЈЕКАТ
Сокобања	ПОДИНА	4911	3308/1	0,0039	земљиште под зградом-објектом		Правно и фактичко стање се разликују- на терену није пољопривредно земљиште-прилог Записник комисије за израду програма или Републичког пољопривредног инспектора	Није пољопривредно земљиште_
Сокобања	ПОДИНА	4911	3308/1	0,0077	земљиште под зградом-објектом		Правно и фактичко стање се разликују- на терену није пољопривредно земљиште-прилог Записник комисије за израду програма или Републичког пољопривредног инспектора	Није пољопривредно земљиште_
Сокобања	ПОДИНА	4911	3308/1	0,0043	земљиште под зградом-објектом		Правно и фактичко стање се разликују- на терену није пољопривредно земљиште-прилог Записник комисије за израду програма или Републичког пољопривредног инспектора	Није пољопривредно земљиште_
Сокобања	ПОДИНА	4911	3308/1	0,3461	њива	4	Правно и фактичко стање се разликују- на терену није пољопривредно земљиште-прилог Записник комисије за израду програма или Републичког пољопривредног инспектора	Није пољопривредно земљиште_
Сокобања	ПОДИНА	4911	3308/1	0,0131	земљиште под зградом-објектом		Правно и фактичко стање се разликују- на терену није пољопривредно земљиште-прилог Записник комисије за израду програма или Републичког пољопривредног инспектора	Није пољопривредно земљиште_
Сокобања	ПОДИНА	4911	3308/1	0,0017	земљиште под зградом-објектом		Правно и фактичко стање се разликују- на терену није пољопривредно земљиште-прилог Записник комисије за израду програма или Републичког пољопривредног инспектора	Није пољопривредно земљиште_
Сокобања	ПОДИНА	4911	3308/1	0,0131	земљиште под зградом-објектом		Правно и фактичко стање се разликују- на терену није пољопривредно земљиште-прилог Записник комисије за израду програма или Републичког пољопривредног инспектора	Није пољопривредно земљиште_
Сокобања	МИЛОША ЦРЊАНСКОГ	6778	3308/18	0,0550	њива	4	Правно и фактичко стање се разликују- на терену није пољопривредно земљиште-прилог Записник комисије за израду програма или Републичког пољопривредног инспектора	ШУМА
Сокобања	МИЛОША ЦРЊАНСКОГ	3040	3308/21	0,0480	њива	4	Правно и фактичко стање се разликују- на терену није пољопривредно земљиште-прилог Записник комисије за израду програма или Републичког пољопривредног инспектора	ЗЕМЉИШТЕ ПОД ЗГРАДОМ И ДРУГИМ ОБЈЕКТОМ

Сокобања	ПОДИНА	4961	3313/1	0,0770	њива	5	Правно и фактичко стање се разликују- на терену није пољопривредно земљиште-прилог Записник комисије за израду програма или Републичког пољопривредног инспектора	ШУМА
Сокобања	ПОДИНА	4962	3313/2	0,0770	њива	5	Правно и фактичко стање се разликују- на терену није пољопривредно земљиште-прилог Записник комисије за израду програма или Републичког пољопривредног инспектора	ШУМА
Сокобања	ПОДИНА	4964	3313/4	0,0400	њива	5	Правно и фактичко стање се разликују- на терену није пољопривредно земљиште-прилог Записник комисије за израду програма или Републичког пољопривредног инспектора	ШУМА
Сокобања	ПОДИНА	4965	3313/5	0,0300	њива	5	Правно и фактичко стање се разликују- на терену није пољопривредно земљиште-прилог Записник комисије за израду програма или Републичког пољопривредног инспектора	ШУМА
Сокобања	ВОЈВОДЕ МИШИЦА	5801	3315/2	0,0042	земљиште под зградом-објектом		Правно и фактичко стање се разликују- на терену није пољопривредно земљиште-прилог Записник комисије за израду програма или Републичког пољопривредног инспектора	Није пољопривредно земљиште_
Сокобања	ВОЈВОДЕ МИШИЦА	5801	3315/2	0,1942	њива	5	Правно и фактичко стање се разликују- на терену није пољопривредно земљиште-прилог Записник комисије за израду програма или Републичког пољопривредног инспектора	Није пољопривредно земљиште_
Сокобања	ВОЈВОДЕ МИШИЦА	4525	3316/3	0,0846	њива	5	Правно и фактичко стање се разликују- на терену није пољопривредно земљиште-прилог Записник комисије за израду програма или Републичког пољопривредног инспектора	ЗЕМЉИШТЕ ПОД ЗГРАДОМ И ДРУГИМ ОБЈЕКТОМ
Сокобања	ВОЈВОДЕ МИШИЦА	4525	3316/3	0,0076	земљиште под зградом-објектом		Правно и фактичко стање се разликују- на терену није пољопривредно земљиште-прилог Записник комисије за израду програма или Републичког пољопривредног инспектора	ЗЕМЉИШТЕ ПОД ЗГРАДОМ И ДРУГИМ ОБЈЕКТОМ
Сокобања	ВОЈВОДЕ МИШИЦА	4525	3316/3	0,0500	земљиште уз зграду - објекат		Правно и фактичко стање се разликују- на терену није пољопривредно земљиште-прилог Записник комисије за израду програма или Републичког пољопривредног инспектора	ЗЕМЉИШТЕ ПОД ЗГРАДОМ И ДРУГИМ ОБЈЕКТОМ
Сокобања	ВОЈВОДЕ МИШИЦА	4525	3316/3	0,0004	земљиште под делом зграде		Правно и фактичко стање се разликују- на терену није пољопривредно земљиште-прилог Записник комисије за израду програма или Републичког пољопривредног инспектора	ЗЕМЉИШТЕ ПОД ЗГРАДОМ И ДРУГИМ ОБЈЕКТОМ
Сокобања	ВОЈВОДЕ МИШИЦА	6784	3317	0,0000	земљиште под делом зграде		Правно и фактичко стање се разликују- на терену није пољопривредно земљиште-прилог Записник комисије за израду програма или Републичког пољопривредног инспектора	Није пољопривредно земљиште_

Сокобања	ВОЈВОДЕ МИШИЦА	6784	3317	0,0000	земљиште под делом зграде		Правно и фактичко стање се разликују- на терену није пољопривредно земљиште-прилог Записник комисије за израду програма или Републичког пољопривредног инспектора	Није пољопривредно земљиште_
Сокобања	ВОЈВОДЕ МИШИЦА	6784	3317	0,0000	њива	5	Правно и фактичко стање се разликују- на терену није пољопривредно земљиште-прилог Записник комисије за израду програма или Републичког пољопривредног инспектора	Није пољопривредно земљиште_
Сокобања	ПОДИНА	4331	3319/1	0,1712	њива	5	Правно и фактичко стање се разликују- на терену није пољопривредно земљиште-прилог Записник комисије за израду програма или Републичког пољопривредног инспектора	ЗЕМЉИШТЕ ПОД ЗГРАДОМ И ДРУГИМ ОБЈЕКТОМ
Сокобања	ПОДИНА	6379	3319/2	0,0750	њива	5	Правно и фактичко стање се разликују- на терену није пољопривредно земљиште-прилог Записник комисије за израду програма или Републичког пољопривредног инспектора	ОСТАЛО ВЕШТАЧКИ СТВОРЕНО НЕПЛОДНО ЗЕМЉИШТЕ
Сокобања	ПОДИНА	6379	3320/2	0,1470	њива	5	Правно и фактичко стање се разликују- на терену није пољопривредно земљиште-прилог Записник комисије за израду програма или Републичког пољопривредног инспектора	ШУМА
Сокобања	ПОДИНА	6379	3321/1	0,2527	њива	5	Правно и фактичко стање се разликују- на терену није пољопривредно земљиште-прилог Записник комисије за израду програма или Републичког пољопривредног инспектора	ОСТАЛО ВЕШТАЧКИ СТВОРЕНО НЕПЛОДНО ЗЕМЉИШТЕ
Сокобања	ПОДИНА	6379	3321/3	0,3083	њива	5	Правно и фактичко стање се разликују- на терену није пољопривредно земљиште-прилог Записник комисије за израду програма или Републичког пољопривредног инспектора	ШУМА
Сокобања	ПОДИНА	6379	3321/4	0,5041	њива	5	Правно и фактичко стање се разликују- на терену није пољопривредно земљиште-прилог Записник комисије за израду програма или Републичког пољопривредног инспектора	ОСТАЛО ВЕШТАЧКИ СТВОРЕНО НЕПЛОДНО ЗЕМЉИШТЕ
Сокобања	ВОЈВОДЕ МИШИЦА	5538	3321/5	0,0074	земљиште под зградом-објектом		Правно и фактичко стање се разликују- на терену није пољопривредно земљиште-прилог Записник комисије за израду програма или Републичког пољопривредног инспектора	Није пољопривредно земљиште_
Сокобања	ВОЈВОДЕ МИШИЦА	5538	3321/5	0,0042	земљиште под зградом-објектом		Правно и фактичко стање се разликују- на терену није пољопривредно земљиште-прилог Записник комисије за израду програма или Републичког пољопривредног инспектора	Није пољопривредно земљиште_
Сокобања	ВОЈВОДЕ МИШИЦА	5538	3321/5	0,0008	земљиште под зградом-објектом		Правно и фактичко стање се разликују- на терену није пољопривредно земљиште-прилог Записник комисије за израду програма или Републичког пољопривредног инспектора	Није пољопривредно земљиште_

Сокобања	ВОЈВОДЕ МИШИЦА	5538	3321/5	0,0434	земљиште уз зграду - објекат		Правно и фактичко стање се разликују- на терену није пољопривредно земљиште-прилог Записник комисије за израду програма или Републичког пољопривредног инспектора	Није пољопривредно земљиште_
Сокобања	ВОЈВОДЕ МИШИЦА	5538	3321/5	0,1040	њива	5	Правно и фактичко стање се разликују- на терену није пољопривредно земљиште-прилог Записник комисије за израду програма или Републичког пољопривредног инспектора	Није пољопривредно земљиште_
Сокобања	ПОДИНА	6379	3321/7	0,2944	њива	5	Правно и фактичко стање се разликују- на терену није пољопривредно земљиште-прилог Записник комисије за израду програма или Републичког пољопривредног инспектора	ОСТАЛО ВЕШТАЧКИ СТВОРЕНО НЕПЛОДНО ЗЕМЉИШТЕ
Сокобања	ПОДИНА	6379	3321/8	0,2009	ливада	4	Правно и фактичко стање се разликују- на терену није пољопривредно земљиште-прилог Записник комисије за израду програма или Републичког пољопривредног инспектора	ОСТАЛО ВЕШТАЧКИ СТВОРЕНО НЕПЛОДНО ЗЕМЉИШТЕ
Сокобања	ПОДИНА	6379	3321/9	0,4555	њива	5	Правно и фактичко стање се разликују- на терену није пољопривредно земљиште-прилог Записник комисије за израду програма или Републичког пољопривредног инспектора	ШУМА
Сокобања	ПОДИНА	6811	3324/1	0,3388	њива	5	Правно и фактичко стање се разликују- на терену није пољопривредно земљиште-прилог Записник комисије за израду програма или Републичког пољопривредног инспектора	Није пољопривредно земљиште_
Сокобања	ПОДИНА	6811	3324/1	0,0516	земљиште под делом зграде		Правно и фактичко стање се разликују- на терену није пољопривредно земљиште-прилог Записник комисије за израду програма или Републичког пољопривредног инспектора	Није пољопривредно земљиште_
Сокобања	ВОЈВОДЕ МИШИЦА	6395	3324/2	0,0032	земљиште под делом зграде		Правно и фактичко стање се разликују- на терену није пољопривредно земљиште-прилог Записник комисије за израду програма или Републичког пољопривредног инспектора	Није пољопривредно земљиште_
Сокобања	ВОЈВОДЕ МИШИЦА	6395	3324/2	0,4372	њива	5	Правно и фактичко стање се разликују- на терену није пољопривредно земљиште-прилог Записник комисије за израду програма или Републичког пољопривредног инспектора	Није пољопривредно земљиште_
Сокобања	ПОДИНА	6379	3325/1	1,0593	њива	5	Правно и фактичко стање се разликују- на терену није пољопривредно земљиште-прилог Записник комисије за израду програма или Републичког пољопривредног инспектора	ОСТАЛО ВЕШТАЧКИ СТВОРЕНО НЕПЛОДНО ЗЕМЉИШТЕ
Сокобања	ПОДИНА	6379	3325/2	0,1411	виноград	3	Правно и фактичко стање се разликују- на терену није пољопривредно земљиште-прилог Записник комисије за израду програма или Републичког пољопривредног инспектора	ОСТАЛО ВЕШТАЧКИ СТВОРЕНО НЕПЛОДНО ЗЕМЉИШТЕ

Сокобања	ПОДИНА	6379	3326	0,0721	виноград	3	Правно и фактичко стање се разликују- на терену није пољопривредно земљиште-прилог Записник комисије за израду програма или Републичког пољопривредног инспектора	ОСТАЛО ВЕШТАЧКИ СТВОРЕНО НЕПЛОДНО ЗЕМЉИШТЕ
Сокобања	СПОРТСКА	6395	3344/1	0,0200	њива	4	Правно и фактичко стање се разликују- на терену није пољопривредно земљиште-прилог Записник комисије за израду програма или Републичког пољопривредног инспектора	ЗЕМЉИШТЕ ПОД ЗГРАДОМ И ДРУГИМ ОБЈЕКТОМ
Сокобања	БЕОГРАДСКА	6395	3345/12	0,0254	њива	4	Правно и фактичко стање се разликују- на терену није пољопривредно земљиште-прилог Записник комисије за израду програма или Републичког пољопривредног инспектора	ОСТАЛО ВЕШТАЧКИ СТВОРЕНО НЕПЛОДНО ЗЕМЉИШТЕ
Сокобања	БЕОГРАДСКА	6395	3345/13	0,0130	њива	4	Правно и фактичко стање се разликују- на терену није пољопривредно земљиште-прилог Записник комисије за израду програма или Републичког пољопривредног инспектора	ОСТАЛО ВЕШТАЧКИ СТВОРЕНО НЕПЛОДНО ЗЕМЉИШТЕ
Сокобања	ПОДИНА	5774	3350	0,0253	њива	4	Правно и фактичко стање се разликују- на терену није пољопривредно земљиште-прилог Записник комисије за израду програма или Републичког пољопривредног инспектора	ШУМА
Сокобања	ВОЈВОДЕ МИШИЦА	6811	3353	0,1009	виноград	1	Правно и фактичко стање се разликују- на терену није пољопривредно земљиште-прилог Записник комисије за израду програма или Републичког пољопривредног инспектора	Није пољопривредно земљиште_
Сокобања	ВОЈВОДЕ МИШИЦА	6811	3353	0,0993	земљиште под зградом-објектом		Правно и фактичко стање се разликују- на терену није пољопривредно земљиште-прилог Записник комисије за израду програма или Републичког пољопривредног инспектора	Није пољопривредно земљиште_
Сокобања	ПОДИНА	6811	3354/1	0,0844	земљиште под делом зграде		Правно и фактичко стање се разликују- на терену није пољопривредно земљиште-прилог Записник комисије за израду програма или Републичког пољопривредног инспектора	Није пољопривредно земљиште_
Сокобања	ПОДИНА	6811	3354/1	0,1036	њива	5	Правно и фактичко стање се разликују- на терену није пољопривредно земљиште-прилог Записник комисије за израду програма или Републичког пољопривредног инспектора	Није пољопривредно земљиште_
Сокобања	ПОДИНА	6379	3354/2	0,0666	ливада	5	Правно и фактичко стање се разликују- на терену није пољопривредно земљиште-прилог Записник комисије за израду програма или Републичког пољопривредног инспектора	Није пољопривредно земљиште_
Сокобања	ПОДИНА	6379	3354/2	0,0014	земљиште под зградом-објектом		Правно и фактичко стање се разликују- на терену није пољопривредно земљиште-прилог Записник комисије за израду програма или Републичког пољопривредног инспектора	Није пољопривредно земљиште_

Сокобања	ПОДИНА	6379	3354/3	0,4728	њива	5	Правно и фактичко стање се разликују- на терену није пољопривредно земљиште-прилог Записник комисије за израду програма или Републичког пољопривредног инспектора	ОСТАЛО ВЕШТАЧКИ СТВОРЕНО НЕПЛОДНО ЗЕМЉИШТЕ
Сокобања	ПОДИНА	6379	3355/1	0,0180	њива	4	Правно и фактичко стање се разликују- на терену није пољопривредно земљиште-прилог Записник комисије за израду програма или Републичког пољопривредног инспектора	ОСТАЛО ВЕШТАЧКИ СТВОРЕНО НЕПЛОДНО ЗЕМЉИШТЕ
Сокобања	ПОДИНА	6379	3355/2	0,0985	ливада	4	Правно и фактичко стање се разликују- на терену није пољопривредно земљиште-прилог Записник комисије за израду програма или Републичког пољопривредног инспектора	ОСТАЛО ВЕШТАЧКИ СТВОРЕНО НЕПЛОДНО ЗЕМЉИШТЕ
Сокобања	ПОДИНА	6811	3356/1	0,0591	земљиште под делом зграде		Правно и фактичко стање се разликују- на терену није пољопривредно земљиште-прилог Записник комисије за израду програма или Републичког пољопривредног инспектора	Није пољопривредно земљиште_
Сокобања	ПОДИНА	6811	3356/1	0,1193	њива	4	Правно и фактичко стање се разликују- на терену није пољопривредно земљиште-прилог Записник комисије за израду програма или Републичког пољопривредног инспектора	Није пољопривредно земљиште_
Сокобања	ПОДИНА	6379	3356/2	0,1927	њива	4	Правно и фактичко стање се разликују- на терену није пољопривредно земљиште-прилог Записник комисије за израду програма или Републичког пољопривредног инспектора	ОСТАЛО ВЕШТАЧКИ СТВОРЕНО НЕПЛОДНО ЗЕМЉИШТЕ
Сокобања	ПОДИНА	6379	3356/3	0,0970	ливада	4	Правно и фактичко стање се разликују- на терену није пољопривредно земљиште-прилог Записник комисије за израду програма или Републичког пољопривредног инспектора	ОСТАЛО ВЕШТАЧКИ СТВОРЕНО НЕПЛОДНО ЗЕМЉИШТЕ
Сокобања	ПОДИНА	6811	3357	0,0085	земљиште под делом зграде		Правно и фактичко стање се разликују- на терену није пољопривредно земљиште-прилог Записник комисије за израду програма или Републичког пољопривредног инспектора	Није пољопривредно земљиште_
Сокобања	ПОДИНА	6811	3357	0,0195	њива	4	Правно и фактичко стање се разликују- на терену није пољопривредно земљиште-прилог Записник комисије за израду програма или Републичког пољопривредног инспектора	Није пољопривредно земљиште_
Сокобања	ПОДИНА	6817	3358/1	0,2657	њива	4	Правно и фактичко стање се разликују- на терену није пољопривредно земљиште-прилог Записник комисије за израду програма или Републичког пољопривредног инспектора	ОСТАЛО ВЕШТАЧКИ СТВОРЕНО НЕПЛОДНО ЗЕМЉИШТЕ
Сокобања	ПОДИНА	6379	3358/2	0,1318	њива	4	Правно и фактичко стање се разликују- на терену није пољопривредно земљиште-прилог Записник комисије за израду програма или Републичког пољопривредног инспектора	ШУМА

Сокобања	ПОДИНА	6379	3358/4	0,0862	њива	4	Правно и фактичко стање се разликују- на терену није пољопривредно земљиште-прилог Записник комисије за израду програма или Републичког пољопривредног инспектора	ШУМА
Сокобања	ПОДИНА	6379	3358/5	0,0558	њива	4	Правно и фактичко стање се разликују- на терену није пољопривредно земљиште-прилог Записник комисије за израду програма или Републичког пољопривредног инспектора	ШУМА
Сокобања	ПОДИНА	6379	3358/6	0,0465	њива	4	Правно и фактичко стање се разликују- на терену није пољопривредно земљиште-прилог Записник комисије за израду програма или Републичког пољопривредног инспектора	ОСТАЛО ВЕШТАЧКИ СТВОРЕНО НЕПЛОДНО ЗЕМЉИШТЕ
Сокобања	ПОДИНА	6379	3358/7	0,0568	њива	4	Правно и фактичко стање се разликују- на терену није пољопривредно земљиште-прилог Записник комисије за израду програма или Републичког пољопривредног инспектора	ОСТАЛО ВЕШТАЧКИ СТВОРЕНО НЕПЛОДНО ЗЕМЉИШТЕ
Сокобања	ПОДИНА	6379	3359/1	0,2574	ливада	4	Правно и фактичко стање се разликују- на терену није пољопривредно земљиште-прилог Записник комисије за израду програма или Републичког пољопривредног инспектора	ОСТАЛО ВЕШТАЧКИ СТВОРЕНО НЕПЛОДНО ЗЕМЉИШТЕ
Сокобања	ПОДИНА	6379	3359/2	0,1251	њива	4	Правно и фактичко стање се разликују- на терену није пољопривредно земљиште-прилог Записник комисије за израду програма или Републичког пољопривредног инспектора	ОСТАЛО ВЕШТАЧКИ СТВОРЕНО НЕПЛОДНО ЗЕМЉИШТЕ
Сокобања	ПОДИНА	6379	3359/3	0,1340	њива	4	Правно и фактичко стање се разликују- на терену није пољопривредно земљиште-прилог Записник комисије за израду програма или Републичког пољопривредног инспектора	ОСТАЛО ВЕШТАЧКИ СТВОРЕНО НЕПЛОДНО ЗЕМЉИШТЕ
Сокобања	ПОДИНА	6379	3359/4	0,0492	њива	4	Правно и фактичко стање се разликују- на терену није пољопривредно земљиште-прилог Записник комисије за израду програма или Републичког пољопривредног инспектора	ОСТАЛО ВЕШТАЧКИ СТВОРЕНО НЕПЛОДНО ЗЕМЉИШТЕ
Сокобања	ПОДИНА	6379	3359/5	0,2322	њива	4	Правно и фактичко стање се разликују- на терену није пољопривредно земљиште-прилог Записник комисије за израду програма или Републичког пољопривредног инспектора	ШУМА
Сокобања	СТЕВАНА СРЕМЦА	2331	3360/24	0,0081	ливада	3	Правно и фактичко стање се разликују- на терену није пољопривредно земљиште-прилог Записник комисије за израду програма или Републичког пољопривредног инспектора	ШУМА
Сокобања	БРАНКА РАДИЦЕВИЦА	3057	3364/11	0,0298	ливада	4	Правно и фактичко стање се разликују- на терену није пољопривредно земљиште-прилог Записник комисије за израду програма или Републичког пољопривредног инспектора	Није пољопривредно земљиште_

Сокобања	БРАНКА РАДИЦЕВИЦА	6167	3366/8	0,0001	земљиште под делом зграде		Правно и фактичко стање се разликују- на терену није пољопривредно земљиште-прилог Записник комисије за израду програма или Републичког пољопривредног инспектора	ЗЕМЉИШТЕ УЗ ЗГРАДУ И ДРУГИ ОБЈЕКАТ
Сокобања	ВОЈВОДЕ МИШИЦА	3580	3368	0,0671	врт	3	Правно и фактичко стање се разликују- на терену није пољопривредно земљиште-прилог Записник комисије за израду програма или Републичког пољопривредног инспектора	ЗЕМЉИШТЕ УЗ ЗГРАДУ И ДРУГИ ОБЈЕКАТ
Сокобања	ВОЈВОДЕ МИШИЦА	3580	3368	0,0017	земљиште под зградом-објектом		Правно и фактичко стање се разликују- на терену није пољопривредно земљиште-прилог Записник комисије за израду програма или Републичког пољопривредног инспектора	ЗЕМЉИШТЕ УЗ ЗГРАДУ И ДРУГИ ОБЈЕКАТ
Сокобања	ВОЈВОДЕ МИШИЦА	3580	3368	0,0059	земљиште под зградом-објектом		Правно и фактичко стање се разликују- на терену није пољопривредно земљиште-прилог Записник комисије за израду програма или Републичког пољопривредног инспектора	ЗЕМЉИШТЕ УЗ ЗГРАДУ И ДРУГИ ОБЈЕКАТ
Сокобања	ВОЈВОДЕ МИШИЦА	3580	3368	0,0047	земљиште под зградом-објектом		Правно и фактичко стање се разликују- на терену није пољопривредно земљиште-прилог Записник комисије за израду програма или Републичког пољопривредног инспектора	ЗЕМЉИШТЕ УЗ ЗГРАДУ И ДРУГИ ОБЈЕКАТ
Сокобања	ВОЈВОДЕ МИШИЦА	3580	3368	0,0032	земљиште под зградом-објектом		Правно и фактичко стање се разликују- на терену није пољопривредно земљиште-прилог Записник комисије за израду програма или Републичког пољопривредног инспектора	ЗЕМЉИШТЕ УЗ ЗГРАДУ И ДРУГИ ОБЈЕКАТ
Сокобања	ВОЈВОДЕ МИШИЦА	4349	3371/1	0,0014	земљиште под зградом-објектом		Правно и фактичко стање се разликују- на терену није пољопривредно земљиште-прилог Записник комисије за израду програма или Републичког пољопривредног инспектора	Није пољопривредно земљиште_
Сокобања	ВОЈВОДЕ МИШИЦА	4349	3371/1	0,0403	њива	4	Правно и фактичко стање се разликују- на терену није пољопривредно земљиште-прилог Записник комисије за израду програма или Републичког пољопривредног инспектора	Није пољопривредно земљиште_
Сокобања	БРАНКА РАДИЦЕВИЦА	6607	3374	5,7475	ливада	3	Правно и фактичко стање се разликују- на терену није пољопривредно земљиште-прилог Записник комисије за израду програма или Републичког пољопривредног инспектора	ШУМА
Сокобања	БРАНКА РАДИЦЕВИЦА	6607	3374	0,0078	земљиште под зградом-објектом		Правно и фактичко стање се разликују- на терену није пољопривредно земљиште-прилог Записник комисије за израду програма или Републичког пољопривредног инспектора	ШУМА
Сокобања	БРАНКА РАДИЦЕВИЦА	6607	3374	0,0126	земљиште под зградом-објектом		Правно и фактичко стање се разликују- на терену није пољопривредно земљиште-прилог Записник комисије за израду програма или Републичког пољопривредног инспектора	ШУМА

Сокобања	БРАНКА РАДИЦЕВИЦА	6607	3374	0,0009	земљиште под зградом-објектом		Правно и фактичко стање се разликују- на терену није пољопривредно земљиште-прилог Записник комисије за израду програма или Републичког пољопривредног инспектора	ШУМА
Сокобања	ОЗРЕНСКИХ ПАРТИЗАНА	387	3380	0,0100	земљиште под зградом-објектом		Правно и фактичко стање се разликују- на терену није пољопривредно земљиште-прилог Записник комисије за израду програма или Републичког пољопривредног инспектора	Није пољопривредно земљиште_
Сокобања	ОЗРЕНСКИХ ПАРТИЗАНА	387	3380	0,0016	земљиште под зградом-објектом		Правно и фактичко стање се разликују- на терену није пољопривредно земљиште-прилог Записник комисије за израду програма или Републичког пољопривредног инспектора	Није пољопривредно земљиште_
Сокобања	ОЗРЕНСКИХ ПАРТИЗАНА	387	3380	0,0500	земљиште уз зграду - објекат		Правно и фактичко стање се разликују- на терену није пољопривредно земљиште-прилог Записник комисије за израду програма или Републичког пољопривредног инспектора	Није пољопривредно земљиште_
Сокобања	ОЗРЕНСКИХ ПАРТИЗАНА	387	3380	0,0008	земљиште под зградом-објектом		Правно и фактичко стање се разликују- на терену није пољопривредно земљиште-прилог Записник комисије за израду програма или Републичког пољопривредног инспектора	Није пољопривредно земљиште_
Сокобања	ОЗРЕНСКИХ ПАРТИЗАНА	387	3380	0,1180	пашњак	3	Правно и фактичко стање се разликују- на терену није пољопривредно земљиште-прилог Записник комисије за израду програма или Републичког пољопривредног инспектора	Није пољопривредно земљиште_
Сокобања	ОЗРЕНСКИХ ПАРТИЗАНА	387	3381	0,1584	пашњак	3	Правно и фактичко стање се разликују- на терену није пољопривредно земљиште-прилог Записник комисије за израду програма или Републичког пољопривредног инспектора	ШУМА
Сокобања	ОЗРЕНСКИХ ПАРТИЗАНА	6389	3382	0,1642	ливада	3	Правно и фактичко стање се разликују- на терену није пољопривредно земљиште-прилог Записник комисије за израду програма или Републичког пољопривредног инспектора	ШУМА
Сокобања	СОКОГРАДСКА	2917	3395/2	0,0037	земљиште под зградом-објектом		Правно и фактичко стање се разликују- на терену није пољопривредно земљиште-прилог Записник комисије за израду програма или Републичког пољопривредног инспектора	Није пољопривредно земљиште_
Сокобања	СОКОГРАДСКА	2917	3395/2	0,0084	врт	3	Правно и фактичко стање се разликују- на терену није пољопривредно земљиште-прилог Записник комисије за израду програма или Републичког пољопривредног инспектора	Није пољопривредно земљиште_
Сокобања	СОКОГРАДСКА	2917	3395/2	0,0500	земљиште уз зграду - објекат		Правно и фактичко стање се разликују- на терену није пољопривредно земљиште-прилог Записник комисије за израду програма или Републичког пољопривредног инспектора	Није пољопривредно земљиште_

Сокобања	СОКОГРАДСКА	2301	3396	0,0440	њива	4	Правно и фактичко стање се разликују- на терену није пољопривредно земљиште-прилог Записник комисије за израду програма или Републичког пољопривредног инспектора	ЗЕМЉИШТЕ УЗ ЗГРАДУ И ДРУГИ ОБЈЕКАТ
Сокобања	СОКОГРАДСКА	4380	3399	0,0500	земљиште уз зграду - објекат		Правно и фактичко стање се разликују- на терену није пољопривредно земљиште-прилог Записник комисије за израду програма или Републичког пољопривредног инспектора	Није пољопривредно земљиште_
Сокобања	СОКОГРАДСКА	4380	3399	0,0086	земљиште под зградом-објектом		Правно и фактичко стање се разликују- на терену није пољопривредно земљиште-прилог Записник комисије за израду програма или Републичког пољопривредног инспектора	Није пољопривредно земљиште_
Сокобања	СОКОГРАДСКА	4380	3399	0,0375	пашњак	5	Правно и фактичко стање се разликују- на терену није пољопривредно земљиште-прилог Записник комисије за израду програма или Републичког пољопривредног инспектора	Није пољопривредно земљиште_
Сокобања	ОЗРЕН	411	3400	0,0601	њива	4	Правно и фактичко стање се разликују- на терену није пољопривредно земљиште-прилог Записник комисије за израду програма или Републичког пољопривредног инспектора	ШУМА
Сокобања	ОЗРЕН	605	3402	0,2520	пашњак	5	Правно и фактичко стање се разликују- на терену није пољопривредно земљиште-прилог Записник комисије за израду програма или Републичког пољопривредног инспектора	ШУМА
Сокобања	ОЗРЕНСКИХ ПАРТИЗАНА	3463	3403/3	0,1817	пашњак	3	Правно и фактичко стање се разликују- на терену није пољопривредно земљиште-прилог Записник комисије за израду програма или Републичког пољопривредног инспектора	ЗЕМЉИШТЕ УЗ ЗГРАДУ И ДРУГИ ОБЈЕКАТ
Сокобања	ОЗРЕНСКИХ ПАРТИЗАНА	3463	3403/3	0,0069	земљиште под зградом-објектом		Правно и фактичко стање се разликују- на терену није пољопривредно земљиште-прилог Записник комисије за израду програма или Републичког пољопривредног инспектора	ЗЕМЉИШТЕ УЗ ЗГРАДУ И ДРУГИ ОБЈЕКАТ
Сокобања	ОЗРЕНСКИХ ПАРТИЗАНА	3463	3403/3	0,0410	земљиште уз зграду - објекат		Правно и фактичко стање се разликују- на терену није пољопривредно земљиште-прилог Записник комисије за израду програма или Републичког пољопривредног инспектора	ЗЕМЉИШТЕ УЗ ЗГРАДУ И ДРУГИ ОБЈЕКАТ
Сокобања	ПРОФ.Д.ЈОВАНОВИЦА	6607	3403/4	0,0200	пашњак	3	Правно и фактичко стање се разликују- на терену није пољопривредно земљиште-прилог Записник комисије за израду програма или Републичког пољопривредног инспектора	ОСТАЛО ВЕШТАЧКИ СТВОРЕНО НЕПЛОДНО ЗЕМЉИШТЕ
Сокобања	ОЗРЕН	605	3406	0,4998	пашњак	5	Правно и фактичко стање се разликују- на терену није пољопривредно земљиште-прилог Записник комисије за израду програма или Републичког пољопривредног инспектора	ЈАРУГА

Сокобања	МИЛУТИНА ПЕЈОВИЦА	5949	3409	0,7900	пашњак	4	Правно и фактичко стање се разликују- на терену није пољопривредно земљиште-прилог Записник комисије за израду програма или Републичког пољопривредног инспектора	ЗЕМЉИШТЕ УЗ ЗГРАДУ И ДРУГИ ОБЈЕКАТ
Сокобања	МИЛУТИНА ПЕЈОВИЦА	5949	3409	0,0791	земљиште под зградом-објектом		Правно и фактичко стање се разликују- на терену није пољопривредно земљиште-прилог Записник комисије за израду програма или Републичког пољопривредног инспектора	ЗЕМЉИШТЕ УЗ ЗГРАДУ И ДРУГИ ОБЈЕКАТ
Сокобања	СОКОГРАДСКА	412	3410	0,0200	врт	3	Правно и фактичко стање се разликују- на терену није пољопривредно земљиште-прилог Записник комисије за израду програма или Републичког пољопривредног инспектора	ШУМА
Сокобања	СОКОГРАДСКА	2558	3422	0,0501	земљиште уз зграду - објекат		Правно и фактичко стање се разликују- на терену није пољопривредно земљиште-прилог Записник комисије за израду програма или Републичког пољопривредног инспектора	Није пољопривредно земљиште_
Сокобања	СОКОГРАДСКА	2558	3422	0,0424	њива	4	Правно и фактичко стање се разликују- на терену није пољопривредно земљиште-прилог Записник комисије за израду програма или Републичког пољопривредног инспектора	Није пољопривредно земљиште_
Сокобања	СОКОГРАДСКА	2558	3422	0,0029	земљиште под зградом-објектом		Правно и фактичко стање се разликују- на терену није пољопривредно земљиште-прилог Записник комисије за израду програма или Републичког пољопривредног инспектора	Није пољопривредно земљиште_
Сокобања	СОКОГРАДСКА	2558	3422	0,0024	земљиште под зградом-објектом		Правно и фактичко стање се разликују- на терену није пољопривредно земљиште-прилог Записник комисије за израду програма или Републичког пољопривредног инспектора	Није пољопривредно земљиште_
Сокобања	ПРОФ.Д.ЈОВАНОВИЦА	1831	3428	0,0501	земљиште уз зграду - објекат		Правно и фактичко стање се разликују- на терену није пољопривредно земљиште-прилог Записник комисије за израду програма или Републичког пољопривредног инспектора	Није пољопривредно земљиште_
Сокобања	ПРОФ.Д.ЈОВАНОВИЦА	1831	3428	0,0408	њива	4	Правно и фактичко стање се разликују- на терену није пољопривредно земљиште-прилог Записник комисије за израду програма или Републичког пољопривредног инспектора	Није пољопривредно земљиште_
Сокобања	ПРОФ.Д.ЈОВАНОВИЦА	1831	3428	0,0045	земљиште под зградом-објектом		Правно и фактичко стање се разликују- на терену није пољопривредно земљиште-прилог Записник комисије за израду програма или Републичког пољопривредног инспектора	Није пољопривредно земљиште_
Сокобања	ОЗРЕН	573	3429/1	0,0480	пашњак	4	Правно и фактичко стање се разликују- на терену није пољопривредно земљиште-прилог Записник комисије за израду програма или Републичког пољопривредног инспектора	ЗЕМЉИШТЕ УЗ ЗГРАДУ И ДРУГИ ОБЈЕКАТ

Сокобања	ПОДГРАЂЕ	5729	3448/1	0,1230	пашњак	5	Правно и фактичко стање се разликују- на терену није пољопривредно земљиште-прилог Записник комисије за израду програма или Републичког пољопривредног инспектора	Није пољопривредно земљиште_
Сокобања	ПОДГРАЂЕ	5729	3448/1	0,0014	земљиште под делом зграде		Правно и фактичко стање се разликују- на терену није пољопривредно земљиште-прилог Записник комисије за израду програма или Републичког пољопривредног инспектора	Није пољопривредно земљиште_
Сокобања	ПОДГРАЂЕ	5729	3448/1	0,0107	земљиште под зградом-објектом		Правно и фактичко стање се разликују- на терену није пољопривредно земљиште-прилог Записник комисије за израду програма или Републичког пољопривредног инспектора	Није пољопривредно земљиште_
Сокобања	ПОДГРАЂЕ	5729	3448/1	0,0018	земљиште под делом зграде		Правно и фактичко стање се разликују- на терену није пољопривредно земљиште-прилог Записник комисије за израду програма или Републичког пољопривредног инспектора	Није пољопривредно земљиште_
Сокобања	ПОДГРАЂЕ	6524	3448/2	0,1160	пашњак	5	Правно и фактичко стање се разликују- на терену није пољопривредно земљиште-прилог Записник комисије за израду програма или Републичког пољопривредног инспектора	ЗЕМЉИШТЕ ПОД ЗГРАДОМ И ДРУГИМ ОБЈЕКТОМ
Сокобања	ПОДГРАЂЕ	5230	3449/1	0,0747	њива	5	Правно и фактичко стање се разликују- на терену није пољопривредно земљиште-прилог Записник комисије за израду програма или Републичког пољопривредног инспектора	ЗЕМЉИШТЕ ПОД ЗГРАДОМ И ДРУГИМ ОБЈЕКТОМ
Сокобања	ПРЕВАЛАЦ	4404	3449/4	0,0026	земљиште под зградом-објектом		Правно и фактичко стање се разликују- на терену није пољопривредно земљиште-прилог Записник комисије за израду програма или Републичког пољопривредног инспектора	Није пољопривредно земљиште_
Сокобања	ПРЕВАЛАЦ	4404	3449/4	0,0338	њива	5	Правно и фактичко стање се разликују- на терену није пољопривредно земљиште-прилог Записник комисије за израду програма или Републичког пољопривредног инспектора	Није пољопривредно земљиште_
Сокобања	ПРЕВАЛАЦ	4404	3449/4	0,0036	земљиште под зградом-објектом		Правно и фактичко стање се разликују- на терену није пољопривредно земљиште-прилог Записник комисије за израду програма или Републичког пољопривредног инспектора	Није пољопривредно земљиште_
Сокобања	ПОДГРАЂЕ	2835	3449/5	0,0022	земљиште под зградом-објектом		Правно и фактичко стање се разликују- на терену није пољопривредно земљиште-прилог Записник комисије за израду програма или Републичког пољопривредног инспектора	Није пољопривредно земљиште_
Сокобања	ПОДГРАЂЕ	2835	3449/5	0,0380	њива	5	Правно и фактичко стање се разликују- на терену није пољопривредно земљиште-прилог Записник комисије за израду програма или Републичког пољопривредног инспектора	Није пољопривредно земљиште_

Сокобања	ПРЕВАЛАЦ	1842	3511/2	0,0019	земљиште под зградом-објектом		Правно и фактичко стање се разликују- на терену није пољопривредно земљиште-прилог Записник комисије за израду програма или Републичког пољопривредног инспектора	Није пољопривредно земљиште_
Сокобања	ПРЕВАЛАЦ	1842	3511/2	0,0222	земљиште уз зграду - објекат		Правно и фактичко стање се разликују- на терену није пољопривредно земљиште-прилог Записник комисије за израду програма или Републичког пољопривредног инспектора	Није пољопривредно земљиште_
Сокобања	ПРЕВАЛАЦ	1842	3511/2	0,0029	земљиште под зградом-објектом		Правно и фактичко стање се разликују- на терену није пољопривредно земљиште-прилог Записник комисије за израду програма или Републичког пољопривредног инспектора	Није пољопривредно земљиште_
Сокобања	РУДНИЦКА	6402	3513/1	0,1457	њива	3	Правно и фактичко стање се разликују- на терену није пољопривредно земљиште-прилог Записник комисије за израду програма или Републичког пољопривредног инспектора	ШУМА
Сокобања	ПРЕВАЛАЦ	3237	3515/1	0,0019	земљиште под делом зграде		Правно и фактичко стање се разликују- на терену није пољопривредно земљиште-прилог Записник комисије за израду програма или Републичког пољопривредног инспектора	Није пољопривредно земљиште_
Сокобања	ПРЕВАЛАЦ	3237	3515/1	0,0575	ливада	3	Правно и фактичко стање се разликују- на терену није пољопривредно земљиште-прилог Записник комисије за израду програма или Републичког пољопривредног инспектора	Није пољопривредно земљиште_
Сокобања	ПРЕВАЛАЦ	3235	3515/3	0,0587	њива	3	Правно и фактичко стање се разликују- на терену није пољопривредно земљиште-прилог Записник комисије за израду програма или Републичког пољопривредног инспектора	ЗЕМЉИШТЕ УЗ ЗГРАДУ И ДРУГИ ОБЈЕКАТ
Сокобања	ПРЕВАЛАЦ	3217	3515/4	0,1711	ливада	3	Правно и фактичко стање се разликују- на терену није пољопривредно земљиште-прилог Записник комисије за израду програма или Републичког пољопривредног инспектора	ШУМА
Сокобања	РУДНИЦКА	6395	3520/4	0,0155	ливада	3	Правно и фактичко стање се разликују- на терену није пољопривредно земљиште-прилог Записник комисије за израду програма или Републичког пољопривредног инспектора	ОСТАЛО ВЕШТАЧКИ СТВОРЕНО НЕПЛОДНО ЗЕМЉИШТЕ
Сокобања	ПРЕВАЛАЦ	6395	3521	0,0200	пашњак	4	Правно и фактичко стање се разликују- на терену није пољопривредно земљиште-прилог Записник комисије за израду програма или Републичког пољопривредног инспектора	ОСТАЛО ВЕШТАЧКИ СТВОРЕНО НЕПЛОДНО ЗЕМЉИШТЕ
Сокобања	ПРЕВАЛАЦ	4275	3524	0,0088	њива	3	Правно и фактичко стање се разликују- на терену није пољопривредно земљиште-прилог Записник комисије за израду програма или Републичког пољопривредног инспектора	ЗЕМЉИШТЕ ПОД ЗГРАДОМ И ДРУГИМ ОБЈЕКТОМ

Сокобања	КНЕЗА МИЛОША	6804	3553/11	0,0000	земљиште под делом зграде		Правно и фактичко стање се разликују- на терену није пољопривредно земљиште-прилог Записник комисије за израду програма или Републичког пољопривредног инспектора	Није пољопривредно земљиште_
Сокобања	КНЕЗА МИЛОША	6804	3553/11	0,0087	пашњак	6	Правно и фактичко стање се разликују- на терену није пољопривредно земљиште-прилог Записник комисије за израду програма или Републичког пољопривредног инспектора	Није пољопривредно земљиште_
Сокобања	ЦАРИНА	6805	3553/13	0,0744	њива	1	Правно и фактичко стање се разликују- на терену није пољопривредно земљиште-прилог Записник комисије за израду програма или Републичког пољопривредног инспектора	ОСТАЛО ВЕШТАЧКИ СТВОРЕНО НЕПЛОДНО ЗЕМЉИШТЕ
Сокобања	ЦАРИНА	6549	3555/10	0,0871	њива	1	Правно и фактичко стање се разликују- на терену није пољопривредно земљиште-прилог Записник комисије за израду програма или Републичког пољопривредног инспектора	ШУМА
Сокобања	ЦАРИНА	6414	3555/12	0,0654	њива	1	Правно и фактичко стање се разликују- на терену није пољопривредно земљиште-прилог Записник комисије за израду програма или Републичког пољопривредног инспектора	ОСТАЛО ВЕШТАЧКИ СТВОРЕНО НЕПЛОДНО ЗЕМЉИШТЕ
Сокобања	ЦАРИНА	6515	3556/12	0,0037	њива	1	Правно и фактичко стање се разликују- на терену није пољопривредно земљиште-прилог Записник комисије за израду програма или Републичког пољопривредног инспектора	ЗЕМЉИШТЕ УЗ ЗГРАДУ И ДРУГИ ОБЈЕКАТ
Сокобања	ЦАРИНА	6414	3556/5	0,0782	пашњак	4	Правно и фактичко стање се разликују- на терену није пољопривредно земљиште-прилог Записник комисије за израду програма или Републичког пољопривредног инспектора	ОСТАЛО ВЕШТАЧКИ СТВОРЕНО НЕПЛОДНО ЗЕМЉИШТЕ
Сокобања	ЦАРИНА	2595	3557	0,1388	воћњак	3	Правно и фактичко стање се разликују- на терену није пољопривредно земљиште-прилог Записник комисије за израду програма или Републичког пољопривредног инспектора	ШУМА
Сокобања	ЦАРИНА	2595	3558	0,0523	ливада	2	Правно и фактичко стање се разликују- на терену није пољопривредно земљиште-прилог Записник комисије за израду програма или Републичког пољопривредног инспектора	ШУМА
Сокобања	ПРЕВАЛАЦ	6607	3559	0,0064	пашњак	5	Правно и фактичко стање се разликују- на терену није пољопривредно земљиште-прилог Записник комисије за израду програма или Републичког пољопривредног инспектора	Није пољопривредно земљиште_
Сокобања	ПРЕВАЛАЦ	6607	3559	0,0016	земљиште под зградом-објектом		Правно и фактичко стање се разликују- на терену није пољопривредно земљиште-прилог Записник комисије за израду програма или Републичког пољопривредног инспектора	Није пољопривредно земљиште_

Сокобања	ПРЕВАЛАЦ	3282	3560	0,0062	земљиште под зградом-објектом		Правно и фактичко стање се разликују- на терену није пољопривредно земљиште-прилог Записник комисије за израду програма или Републичког пољопривредног инспектора	Није пољопривредно земљиште_
Сокобања	ПРЕВАЛАЦ	3282	3560	0,0034	земљиште под зградом-објектом		Правно и фактичко стање се разликују- на терену није пољопривредно земљиште-прилог Записник комисије за израду програма или Републичког пољопривредног инспектора	Није пољопривредно земљиште_
Сокобања	ПРЕВАЛАЦ	3282	3560	0,0054	земљиште под зградом-објектом		Правно и фактичко стање се разликују- на терену није пољопривредно земљиште-прилог Записник комисије за израду програма или Републичког пољопривредног инспектора	Није пољопривредно земљиште_
Сокобања	ПРЕВАЛАЦ	3282	3560	0,0391	воћњак	3	Правно и фактичко стање се разликују- на терену није пољопривредно земљиште-прилог Записник комисије за израду програма или Републичког пољопривредног инспектора	Није пољопривредно земљиште_
Сокобања	ПРЕВАЛАЦ	3282	3560	0,0121	земљиште под зградом-објектом		Правно и фактичко стање се разликују- на терену није пољопривредно земљиште-прилог Записник комисије за израду програма или Републичког пољопривредног инспектора	Није пољопривредно земљиште_
Сокобања	ПРЕВАЛАЦ	3282	3560	0,0500	земљиште уз зграду - објекат		Правно и фактичко стање се разликују- на терену није пољопривредно земљиште-прилог Записник комисије за израду програма или Републичког пољопривредног инспектора	Није пољопривредно земљиште_
Сокобања	ЉУБЕ ДИДИЦА	4573	3561/3	0,0119	земљиште под зградом-објектом		Правно и фактичко стање се разликују- на терену није пољопривредно земљиште-прилог Записник комисије за израду програма или Републичког пољопривредног инспектора	Није пољопривредно земљиште_
Сокобања	ЉУБЕ ДИДИЦА	4573	3561/3	0,0423	воћњак	3	Правно и фактичко стање се разликују- на терену није пољопривредно земљиште-прилог Записник комисије за израду програма или Републичког пољопривредног инспектора	Није пољопривредно земљиште_
Сокобања	ЉУБЕ ДИДИЦА	3280	3561/5	0,0624	воћњак	3	Правно и фактичко стање се разликују- на терену није пољопривредно земљиште-прилог Записник комисије за израду програма или Републичког пољопривредног инспектора	ЗЕМЉИШТЕ ПОД ЗГРАДОМ И ДРУГИМ ОБЈЕКТОМ
Сокобања	ПРЕВАЛАЦ	2087	3564/8	0,0486	ливада	3	Правно и фактичко стање се разликују- на терену није пољопривредно земљиште-прилог Записник комисије за израду програма или Републичког пољопривредног инспектора	ЗЕМЉИШТЕ УЗ ЗГРАДУ И ДРУГИ ОБЈЕКАТ
Сокобања	СРЕДЊЕ БРДО	4390	3566/13	0,0395	њива	4	Правно и фактичко стање се разликују- на терену није пољопривредно земљиште-прилог Записник комисије за израду програма или Републичког пољопривредног инспектора	ЗЕМЉИШТЕ УЗ ЗГРАДУ И ДРУГИ ОБЈЕКАТ

Сокобања	КЊАЖЕВАЦКА	2965	3566/18	0,0036	њива	4	Правно и фактичко стање се разликују- на терену није пољопривредно земљиште-прилог Записник комисије за израду програма или Републичког пољопривредног инспектора	Није пољопривредно земљиште_
Сокобања	КЊАЖЕВАЦКА	2965	3566/18	0,0093	земљиште под зградом-објектом		Правно и фактичко стање се разликују- на терену није пољопривредно земљиште-прилог Записник комисије за израду програма или Републичког пољопривредног инспектора	Није пољопривредно земљиште_
Сокобања	КЊАЖЕВАЦКА	2965	3566/18	0,0500	земљиште уз зграду - објекат		Правно и фактичко стање се разликују- на терену није пољопривредно земљиште-прилог Записник комисије за израду програма или Републичког пољопривредног инспектора	Није пољопривредно земљиште_
Сокобања	КЊАЖЕВАЦКА	2965	3566/18	0,0115	земљиште под зградом-објектом		Правно и фактичко стање се разликују- на терену није пољопривредно земљиште-прилог Записник комисије за израду програма или Републичког пољопривредног инспектора	Није пољопривредно земљиште_
Сокобања	СРЕДЊЕ БРДО	6493	3566/21	0,0425	њива	4	Правно и фактичко стање се разликују- на терену није пољопривредно земљиште-прилог Записник комисије за израду програма или Републичког пољопривредног инспектора	ОСТАЛО ВЕШТАЧКИ СТВОРЕНО НЕПЛОДНО ЗЕМЉИШТЕ
Сокобања	КЊАЖЕВАЦКА	2782	3566/3	0,0092	земљиште под зградом-објектом		Правно и фактичко стање се разликују- на терену није пољопривредно земљиште-прилог Записник комисије за израду програма или Републичког пољопривредног инспектора	Није пољопривредно земљиште_
Сокобања	КЊАЖЕВАЦКА	2782	3566/3	0,0500	земљиште уз зграду - објекат		Правно и фактичко стање се разликују- на терену није пољопривредно земљиште-прилог Записник комисије за израду програма или Републичког пољопривредног инспектора	Није пољопривредно земљиште_
Сокобања	КЊАЖЕВАЦКА	2782	3566/3	0,0085	њива	4	Правно и фактичко стање се разликују- на терену није пољопривредно земљиште-прилог Записник комисије за израду програма или Републичког пољопривредног инспектора	Није пољопривредно земљиште_
Сокобања	ПРЕВАЛАЦ	3077	3566/4	0,0500	земљиште уз зграду - објекат		Правно и фактичко стање се разликују- на терену није пољопривредно земљиште-прилог Записник комисије за израду програма или Републичког пољопривредног инспектора	Није пољопривредно земљиште_
Сокобања	ПРЕВАЛАЦ	3077	3566/4	0,0179	земљиште под зградом-објектом		Правно и фактичко стање се разликују- на терену није пољопривредно земљиште-прилог Записник комисије за израду програма или Републичког пољопривредног инспектора	Није пољопривредно земљиште_
Сокобања	ПРЕВАЛАЦ	3077	3566/4	0,0180	њива	4	Правно и фактичко стање се разликују- на терену није пољопривредно земљиште-прилог Записник комисије за израду програма или Републичког пољопривредног инспектора	Није пољопривредно земљиште_

Сокобања	СРЕДЊЕ БРДО	2775	3566/6	0,0424	њива	4	Правно и фактичко стање се разликују- на терену није пољопривредно земљиште-прилог Записник комисије за израду програма или Републичког пољопривредног инспектора	ЗЕМЉИШТЕ УЗ ЗГРАДУ И ДРУГИ ОБЈЕКАТ
Сокобања	КЊАЖЕВАЦКА	2776	3566/7	0,0408	њива	4	Правно и фактичко стање се разликују- на терену није пољопривредно земљиште-прилог Записник комисије за израду програма или Републичког пољопривредног инспектора	Није пољопривредно земљиште_
Сокобања	КЊАЖЕВАЦКА	2776	3566/7	0,0093	земљиште под зградом-објектом		Правно и фактичко стање се разликују- на терену није пољопривредно земљиште-прилог Записник комисије за израду програма или Републичког пољопривредног инспектора	Није пољопривредно земљиште_
Сокобања	КЊАЖЕВАЦКА	2777	3566/8	0,0230	њива	4	Правно и фактичко стање се разликују- на терену није пољопривредно земљиште-прилог Записник комисије за израду програма или Републичког пољопривредног инспектора	Није пољопривредно земљиште_
Сокобања	КЊАЖЕВАЦКА	2777	3566/8	0,0076	земљиште под зградом-објектом		Правно и фактичко стање се разликују- на терену није пољопривредно земљиште-прилог Записник комисије за израду програма или Републичког пољопривредног инспектора	Није пољопривредно земљиште_
Сокобања	СРЕДЊЕ БРДО	2778	3566/9	0,0400	њива	4	Правно и фактичко стање се разликују- на терену није пољопривредно земљиште-прилог Записник комисије за израду програма или Републичког пољопривредног инспектора	ЗЕМЉИШТЕ УЗ ЗГРАДУ И ДРУГИ ОБЈЕКАТ
Сокобања	ШАНЦИ	3482	3594/5	0,0500	пашњак	5	Правно и фактичко стање се разликују- на терену није пољопривредно земљиште-прилог Записник комисије за израду програма или Републичког пољопривредног инспектора	ЗЕМЉИШТЕ ПОД ЗГРАДОМ И ДРУГИМ ОБЈЕКТОМ
Сокобања	ШАНЦИ	3882	3594/6	0,0220	пашњак	5	Правно и фактичко стање се разликују- на терену није пољопривредно земљиште-прилог Записник комисије за израду програма или Републичког пољопривредног инспектора	ЗЕМЉИШТЕ ПОД ЗГРАДОМ И ДРУГИМ ОБЈЕКТОМ
Сокобања	КЊАЖЕВАЦКА	1669	3599	0,0004	земљиште под делом зграде		Правно и фактичко стање се разликују- на терену није пољопривредно земљиште-прилог Записник комисије за израду програма или Републичког пољопривредног инспектора	Није пољопривредно земљиште_
Сокобања	КЊАЖЕВАЦКА	1669	3599	0,0025	земљиште под зградом-објектом		Правно и фактичко стање се разликују- на терену није пољопривредно земљиште-прилог Записник комисије за израду програма или Републичког пољопривредног инспектора	Није пољопривредно земљиште_
Сокобања	КЊАЖЕВАЦКА	1669	3599	0,0033	земљиште под зградом-објектом		Правно и фактичко стање се разликују- на терену није пољопривредно земљиште-прилог Записник комисије за израду програма или Републичког пољопривредног инспектора	Није пољопривредно земљиште_

Сокобања	КЊАЖЕВАЦКА	1669	3599	0,0123	воћњак	3	Правно и фактичко стање се разликују- на терену није пољопривредно земљиште-прилог Записник комисије за израду програма или Републичког пољопривредног инспектора	Није пољопривредно земљиште_
Сокобања	КЊАЖЕВАЦКА	1669	3599	0,0037	земљиште под зградом-објектом		Правно и фактичко стање се разликују- на терену није пољопривредно земљиште-прилог Записник комисије за израду програма или Републичког пољопривредног инспектора	Није пољопривредно земљиште_
Сокобања	КЊАЖЕВАЦКА	1669	3599	0,0017	земљиште под зградом-објектом		Правно и фактичко стање се разликују- на терену није пољопривредно земљиште-прилог Записник комисије за израду програма или Републичког пољопривредног инспектора	Није пољопривредно земљиште_
Сокобања	КЊАЖЕВАЦКА	1669	3599	0,0500	земљиште уз зграду - објекат		Правно и фактичко стање се разликују- на терену није пољопривредно земљиште-прилог Записник комисије за израду програма или Републичког пољопривредног инспектора	Није пољопривредно земљиште_
Сокобања	КЊАЖЕВАЦКА	2951	3600/3	0,0435	ливада	4	Правно и фактичко стање се разликују- на терену није пољопривредно земљиште-прилог Записник комисије за израду програма или Републичког пољопривредног инспектора	Није пољопривредно земљиште_
Сокобања	КЊАЖЕВАЦКА	2951	3600/3	0,0036	земљиште под зградом-објектом		Правно и фактичко стање се разликују- на терену није пољопривредно земљиште-прилог Записник комисије за израду програма или Републичког пољопривредног инспектора	Није пољопривредно земљиште_
Сокобања	КЊАЖЕВАЦКА	2759	3600/4	0,0063	земљиште под зградом-објектом		Правно и фактичко стање се разликују- на терену није пољопривредно земљиште-прилог Записник комисије за израду програма или Републичког пољопривредног инспектора	Није пољопривредно земљиште_
Сокобања	КЊАЖЕВАЦКА	2759	3600/4	0,0270	ливада	4	Правно и фактичко стање се разликују- на терену није пољопривредно земљиште-прилог Записник комисије за израду програма или Републичког пољопривредног инспектора	Није пољопривредно земљиште_
Сокобања	КЊАЖЕВАЦКА	2759	3600/4	0,0015	земљиште под зградом-објектом		Правно и фактичко стање се разликују- на терену није пољопривредно земљиште-прилог Записник комисије за израду програма или Републичког пољопривредног инспектора	Није пољопривредно земљиште_
Сокобања	СРЕДЊЕ БРДО	5126	3604/10	0,0220	њива	4	Правно и фактичко стање се разликују- на терену није пољопривредно земљиште-прилог Записник комисије за израду програма или Републичког пољопривредног инспектора	ОСТАЛО ВЕШТАЧКИ СТВОРЕНО НЕПЛОДНО ЗЕМЉИШТЕ
Сокобања	КЊАЖЕВАЦКА	3876	3604/3	0,0422	њива	4	Правно и фактичко стање се разликују- на терену није пољопривредно земљиште-прилог Записник комисије за израду програма или Републичког пољопривредног инспектора	ЗЕМЉИШТЕ ПОД ЗГРАДОМ И ДРУГИМ ОБЈЕКТОМ

Сокобања	СРЕДЊЕ БРДО	3171	3604/4	0,0018	земљиште под делом зграде		Правно и фактичко стање се разликују- на терену није пољопривредно земљиште-прилог Записник комисије за израду програма или Републичког пољопривредног инспектора	Није пољопривредно земљиште_
Сокобања	СРЕДЊЕ БРДО	3171	3604/4	0,0102	њива	4	Правно и фактичко стање се разликују- на терену није пољопривредно земљиште-прилог Записник комисије за израду програма или Републичког пољопривредног инспектора	Није пољопривредно земљиште_
Сокобања	СРЕДЊЕ БРДО	3174	3604/5	0,0001	земљиште под делом зграде		Правно и фактичко стање се разликују- на терену није пољопривредно земљиште-прилог Записник комисије за израду програма или Републичког пољопривредног инспектора	Није пољопривредно земљиште_
Сокобања	СРЕДЊЕ БРДО	3174	3604/5	0,0299	њива	4	Правно и фактичко стање се разликују- на терену није пољопривредно земљиште-прилог Записник комисије за израду програма или Републичког пољопривредног инспектора	Није пољопривредно земљиште_
Сокобања	СРЕДЊЕ БРДО	4026	3604/6	0,0141	њива	4	Правно и фактичко стање се разликују- на терену није пољопривредно земљиште-прилог Записник комисије за израду програма или Републичког пољопривредног инспектора	ОСТАЛО ВЕШТАЧКИ СТВОРЕНО НЕПЛОДНО ЗЕМЉИШТЕ
Сокобања	СРЕДЊЕ БРДО	3172	3604/7	0,0409	њива	4	Правно и фактичко стање се разликују- на терену није пољопривредно земљиште-прилог Записник комисије за израду програма или Републичког пољопривредног инспектора	ЗЕМЉИШТЕ УЗ ЗГРАДУ И ДРУГИ ОБЈЕКАТ
Сокобања	СРЕДЊЕ БРДО	3173	3604/8	0,0300	њива	4	Правно и фактичко стање се разликују- на терену није пољопривредно земљиште-прилог Записник комисије за израду програма или Републичког пољопривредног инспектора	ОСТАЛО ВЕШТАЧКИ СТВОРЕНО НЕПЛОДНО ЗЕМЉИШТЕ
Сокобања	КЊАЖЕВАЦКА	5772	3608/1	0,0806	ливада	4	Правно и фактичко стање се разликују- на терену није пољопривредно земљиште-прилог Записник комисије за израду програма или Републичког пољопривредног инспектора	ЗЕМЉИШТЕ ПОД ЗГРАДОМ И ДРУГИМ ОБЈЕКТОМ
Сокобања	ПРЕВАЛАЦ	2949	3610	0,0034	земљиште под зградом-објектом		Правно и фактичко стање се разликују- на терену није пољопривредно земљиште-прилог Записник комисије за израду програма или Републичког пољопривредног инспектора	Није пољопривредно земљиште_
Сокобања	ПРЕВАЛАЦ	2949	3610	0,0031	земљиште под зградом-објектом		Правно и фактичко стање се разликују- на терену није пољопривредно земљиште-прилог Записник комисије за израду програма или Републичког пољопривредног инспектора	Није пољопривредно земљиште_
Сокобања	ПРЕВАЛАЦ	2949	3610	0,0268	њива	4	Правно и фактичко стање се разликују- на терену није пољопривредно земљиште-прилог Записник комисије за израду програма или Републичког пољопривредног инспектора	Није пољопривредно земљиште_

Сокобања	ПРЕВАЛАЦ	1931	3616/1	0,0013	земљиште под зградом-објектом		Правно и фактичко стање се разликују- на терену није пољопривредно земљиште-прилог Записник комисије за израду програма или Републичког пољопривредног инспектора	Није пољопривредно земљиште_
Сокобања	ПРЕВАЛАЦ	1931	3616/1	0,0159	њива	4	Правно и фактичко стање се разликују- на терену није пољопривредно земљиште-прилог Записник комисије за израду програма или Републичког пољопривредног инспектора	Није пољопривредно земљиште_
Сокобања	ПРЕВАЛАЦ	1931	3616/1	0,0065	земљиште под зградом-објектом		Правно и фактичко стање се разликују- на терену није пољопривредно земљиште-прилог Записник комисије за израду програма или Републичког пољопривредног инспектора	Није пољопривредно земљиште_
Сокобања	ПРЕВАЛАЦ	1931	3616/1	0,0016	земљиште под делом зграде		Правно и фактичко стање се разликују- на терену није пољопривредно земљиште-прилог Записник комисије за израду програма или Републичког пољопривредног инспектора	Није пољопривредно земљиште_
Сокобања	ШАНЦИ	6482	3617	0,0600	њива	4	Правно и фактичко стање се разликују- на терену није пољопривредно земљиште-прилог Записник комисије за израду програма или Републичког пољопривредног инспектора	ЗЕМЉИШТЕ УЗ ЗГРАДУ И ДРУГИ ОБЈЕКАТ
Сокобања	ШАНЦИ	4949	3618	0,0410	њива	4	Правно и фактичко стање се разликују- на терену није пољопривредно земљиште-прилог Записник комисије за израду програма или Републичког пољопривредног инспектора	ШУМА
Сокобања	ПРЕВАЛАЦ	3925	3619/1	0,0063	земљиште под зградом-објектом		Правно и фактичко стање се разликују- на терену није пољопривредно земљиште-прилог Записник комисије за израду програма или Републичког пољопривредног инспектора	Није пољопривредно земљиште_
Сокобања	ПРЕВАЛАЦ	3925	3619/1	0,0655	њива	4	Правно и фактичко стање се разликују- на терену није пољопривредно земљиште-прилог Записник комисије за израду програма или Републичког пољопривредног инспектора	Није пољопривредно земљиште_
Сокобања	ШАНЦИ	2878	3619/2	0,0486	њива	4	Правно и фактичко стање се разликују- на терену није пољопривредно земљиште-прилог Записник комисије за израду програма или Републичког пољопривредног инспектора	ЗЕМЉИШТЕ ПОД ЗГРАДОМ И ДРУГИМ ОБЈЕКТОМ
Сокобања	ШАНЦИ	5424	3619/3	0,0571	њива	4	Правно и фактичко стање се разликују- на терену није пољопривредно земљиште-прилог Записник комисије за израду програма или Републичког пољопривредног инспектора	ОСТАЛО ВЕШТАЧКИ СТВОРЕНО НЕПЛОДНО ЗЕМЉИШТЕ
Сокобања	ШАНЦИ	6498	3619/5	0,0531	њива	4	Правно и фактичко стање се разликују- на терену није пољопривредно земљиште-прилог Записник комисије за израду програма или Републичког пољопривредног инспектора	ОСТАЛО ВЕШТАЧКИ СТВОРЕНО НЕПЛОДНО ЗЕМЉИШТЕ

Сокобања	ШАНЦИ	6440	3619/7	0,0122	њива	4	Правно и фактичко стање се разликују- на терену није пољопривредно земљиште-прилог Записник комисије за израду програма или Републичког пољопривредног инспектора	ОСТАЛО ВЕШТАЧКИ СТВОРЕНО НЕПЛОДНО ЗЕМЉИШТЕ
Сокобања	ШАНЦИ	6440	3619/8	0,0092	њива	4	Правно и фактичко стање се разликују- на терену није пољопривредно земљиште-прилог Записник комисије за израду програма или Републичког пољопривредног инспектора	ШУМА
Сокобања	ШАНЦИ	2879	3619/9	0,0155	њива	4	Правно и фактичко стање се разликују- на терену није пољопривредно земљиште-прилог Записник комисије за израду програма или Републичког пољопривредног инспектора	ШУМА
Сокобања	КЊАЖЕВАЦКА	3988	3620/1	0,0575	њива	4	Правно и фактичко стање се разликују- на терену није пољопривредно земљиште-прилог Записник комисије за израду програма или Републичког пољопривредног инспектора	ЗЕМЉИШТЕ УЗ ЗГРАДУ И ДРУГИ ОБЈЕКАТ
Сокобања	КЊАЖЕВАЦКА	3988	3620/1	0,0256	земљиште уз зграду - објекат		Правно и фактичко стање се разликују- на терену није пољопривредно земљиште-прилог Записник комисије за израду програма или Републичког пољопривредног инспектора	ЗЕМЉИШТЕ УЗ ЗГРАДУ И ДРУГИ ОБЈЕКАТ
Сокобања	КЊАЖЕВАЦКА	3988	3620/1	0,0016	земљиште под зградом-објектом		Правно и фактичко стање се разликују- на терену није пољопривредно земљиште-прилог Записник комисије за израду програма или Републичког пољопривредног инспектора	ЗЕМЉИШТЕ УЗ ЗГРАДУ И ДРУГИ ОБЈЕКАТ
Сокобања	КЊАЖЕВАЦКА	3988	3620/1	0,0017	земљиште под зградом-објектом		Правно и фактичко стање се разликују- на терену није пољопривредно земљиште-прилог Записник комисије за израду програма или Републичког пољопривредног инспектора	ЗЕМЉИШТЕ УЗ ЗГРАДУ И ДРУГИ ОБЈЕКАТ
Сокобања	КЊАЖЕВАЦКА	3988	3620/1	0,0013	земљиште под зградом-објектом		Правно и фактичко стање се разликују- на терену није пољопривредно земљиште-прилог Записник комисије за израду програма или Републичког пољопривредног инспектора	ЗЕМЉИШТЕ УЗ ЗГРАДУ И ДРУГИ ОБЈЕКАТ
Сокобања	КЊАЖЕВАЦКА	3988	3620/1	0,0053	земљиште под зградом-објектом		Правно и фактичко стање се разликују- на терену није пољопривредно земљиште-прилог Записник комисије за израду програма или Републичког пољопривредног инспектора	ЗЕМЉИШТЕ УЗ ЗГРАДУ И ДРУГИ ОБЈЕКАТ
Сокобања	ПРЕВАЛАЦ	562	3622	0,0003	земљиште под зградом-објектом		Правно и фактичко стање се разликују- на терену није пољопривредно земљиште-прилог Записник комисије за израду програма или Републичког пољопривредног инспектора	Није пољопривредно земљиште_
Сокобања	ПРЕВАЛАЦ	562	3622	0,0256	њива	4	Правно и фактичко стање се разликују- на терену није пољопривредно земљиште-прилог Записник комисије за израду програма или Републичког пољопривредног инспектора	Није пољопривредно земљиште_

Сокобања	ПРЕВАЛАЦ	562	3622	0,0012	земљиште под зградом-објектом		Правно и фактичко стање се разликују- на терену није пољопривредно земљиште-прилог Записник комисије за израду програма или Републичког пољопривредног инспектора	Није пољопривредно земљиште_
Сокобања	ПРЕВАЛАЦ	562	3622	0,0001	земљиште под зградом-објектом		Правно и фактичко стање се разликују- на терену није пољопривредно земљиште-прилог Записник комисије за израду програма или Републичког пољопривредног инспектора	Није пољопривредно земљиште_
Сокобања	ПРЕВАЛАЦ	562	3622	0,0004	земљиште под зградом-објектом		Правно и фактичко стање се разликују- на терену није пољопривредно земљиште-прилог Записник комисије за израду програма или Републичког пољопривредног инспектора	Није пољопривредно земљиште_
Сокобања	ШАНЦИ	3821	3624	0,0154	њива	4	Правно и фактичко стање се разликују- на терену није пољопривредно земљиште-прилог Записник комисије за израду програма или Републичког пољопривредног инспектора	ЗЕМЉИШТЕ ПОД ЗГРАДОМ И ДРУГИМ ОБЈЕКТОМ
Сокобања	ШАНЦИ	3821	3624	0,0028	земљиште под зградом-објектом		Правно и фактичко стање се разликују- на терену није пољопривредно земљиште-прилог Записник комисије за израду програма или Републичког пољопривредног инспектора	ЗЕМЉИШТЕ ПОД ЗГРАДОМ И ДРУГИМ ОБЈЕКТОМ
Сокобања	ПРЕВАЛАЦ	3793	3625/1	0,0012	земљиште под делом зграде		Правно и фактичко стање се разликују- на терену није пољопривредно земљиште-прилог Записник комисије за израду програма или Републичког пољопривредног инспектора	ЗЕМЉИШТЕ ПОД ЗГРАДОМ И ДРУГИМ ОБЈЕКТОМ
Сокобања	ПРЕВАЛАЦ	3793	3625/1	0,0213	њива	4	Правно и фактичко стање се разликују- на терену није пољопривредно земљиште-прилог Записник комисије за израду програма или Републичког пољопривредног инспектора	ЗЕМЉИШТЕ ПОД ЗГРАДОМ И ДРУГИМ ОБЈЕКТОМ
Сокобања	ШАНЦИ	2880	3627	0,0200	воћњак	3	Правно и фактичко стање се разликују- на терену није пољопривредно земљиште-прилог Записник комисије за израду програма или Републичког пољопривредног инспектора	ОСТАЛО ВЕШТАЧКИ СТВОРЕНО НЕПЛОДНО ЗЕМЉИШТЕ
Сокобања	ШАНЦИ	3092	3628/2	0,0021	земљиште под зградом-објектом		Правно и фактичко стање се разликују- на терену није пољопривредно земљиште-прилог Записник комисије за израду програма или Републичког пољопривредног инспектора	Није пољопривредно земљиште_
Сокобања	ШАНЦИ	3092	3628/2	0,0480	ливада	4	Правно и фактичко стање се разликују- на терену није пољопривредно земљиште-прилог Записник комисије за израду програма или Републичког пољопривредног инспектора	Није пољопривредно земљиште_
Сокобања	ПРЕВАЛАЦ	3502	3633/1	0,0032	земљиште под зградом-објектом		Правно и фактичко стање се разликују- на терену није пољопривредно земљиште-прилог Записник комисије за израду програма или Републичког пољопривредног инспектора	Није пољопривредно земљиште_

Сокобања	ШАНЦИ	6324	3635	0,0242	њива	4	Правно и фактичко стање се разликују- на терену није пољопривредно земљиште-прилог Записник комисије за израду програма или Републичког пољопривредног инспектора	ЗЕМЉИШТЕ ПОД ЗГРАДОМ И ДРУГИМ ОБЈЕКТОМ
Сокобања	ПРЕВАЛАЦ	4995	3638/3	0,0688	воћњак	4	Правно и фактичко стање се разликују- на терену није пољопривредно земљиште-прилог Записник комисије за израду програма или Републичког пољопривредног инспектора	Није пољопривредно земљиште_
Сокобања	ПРЕВАЛАЦ	4995	3638/3	0,0062	земљиште под зградом-објектом		Правно и фактичко стање се разликују- на терену није пољопривредно земљиште-прилог Записник комисије за израду програма или Републичког пољопривредног инспектора	Није пољопривредно земљиште_
Сокобања	ШАНЦИ	6368	3639	0,0500	воћњак	4	Правно и фактичко стање се разликују- на терену није пољопривредно земљиште-прилог Записник комисије за израду програма или Републичког пољопривредног инспектора	ЗЕМЉИШТЕ ПОД ЗГРАДОМ И ДРУГИМ ОБЈЕКТОМ
Сокобања	ШАНЦИ	6324	3641/3	0,0097	њива	4	Правно и фактичко стање се разликују- на терену није пољопривредно земљиште-прилог Записник комисије за израду програма или Републичког пољопривредног инспектора	ОСТАЛО ВЕШТАЧКИ СТВОРЕНО НЕПЛОДНО ЗЕМЉИШТЕ
Сокобања	ШАНЦИ	6324	3641/4	0,0281	њива	4	Правно и фактичко стање се разликују- на терену није пољопривредно земљиште-прилог Записник комисије за израду програма или Републичког пољопривредног инспектора	ОСТАЛО ВЕШТАЧКИ СТВОРЕНО НЕПЛОДНО ЗЕМЉИШТЕ
Сокобања	ПРЕВАЛАЦ	3929	3642	0,0367	њива	4	Правно и фактичко стање се разликују- на терену није пољопривредно земљиште-прилог Записник комисије за израду програма или Републичког пољопривредног инспектора	Није пољопривредно земљиште_
Сокобања	ПРЕВАЛАЦ	3929	3642	0,0052	земљиште под зградом-објектом		Правно и фактичко стање се разликују- на терену није пољопривредно земљиште-прилог Записник комисије за израду програма или Републичког пољопривредног инспектора	Није пољопривредно земљиште_
Сокобања	ПРЕВАЛАЦ	3929	3642	0,0500	земљиште уз зграду - објекат		Правно и фактичко стање се разликују- на терену није пољопривредно земљиште-прилог Записник комисије за израду програма или Републичког пољопривредног инспектора	Није пољопривредно земљиште_
Сокобања	ПРЕВАЛАЦ	4388	3643	0,0109	земљиште под зградом-објектом		Правно и фактичко стање се разликују- на терену није пољопривредно земљиште-прилог Записник комисије за израду програма или Републичког пољопривредног инспектора	Није пољопривредно земљиште_
Сокобања	ПРЕВАЛАЦ	4388	3643	0,0064	земљиште под зградом-објектом		Правно и фактичко стање се разликују- на терену није пољопривредно земљиште-прилог Записник комисије за израду програма или Републичког пољопривредног инспектора	Није пољопривредно земљиште_

Сокобања	ПРЕВАЛАЦ	4388	3643	0,0518	врт	3	Правно и фактичко стање се разликују- на терену није пољопривредно земљиште-прилог Записник комисије за израду програма или Републичког пољопривредног инспектора	Није пољопривредно земљиште_
Сокобања	ПРЕВАЛАЦ	4388	3643	0,0038	земљиште под зградом-објектом		Правно и фактичко стање се разликују- на терену није пољопривредно земљиште-прилог Записник комисије за израду програма или Републичког пољопривредног инспектора	Није пољопривредно земљиште_
Сокобања	ПРЕВАЛАЦ	4388	3643	0,0500	земљиште уз зграду - објекат		Правно и фактичко стање се разликују- на терену није пољопривредно земљиште-прилог Записник комисије за израду програма или Републичког пољопривредног инспектора	Није пољопривредно земљиште_
Сокобања	ПРЕВАЛАЦ	4388	3643	0,0030	земљиште под зградом-објектом		Правно и фактичко стање се разликују- на терену није пољопривредно земљиште-прилог Записник комисије за израду програма или Републичког пољопривредног инспектора	Није пољопривредно земљиште_
Сокобања	ШАНЦИ	6324	3649	0,0820	пашњак	5	Правно и фактичко стање се разликују- на терену није пољопривредно земљиште-прилог Записник комисије за израду програма или Републичког пољопривредног инспектора	ОСТАЛО ВЕШТАЧКИ СТВОРЕНО НЕПЛОДНО ЗЕМЉИШТЕ
Сокобања	ОЗРЕН	605	3837	0,6208	ливада	5	Правно и фактичко стање се разликују- на терену није пољопривредно земљиште-прилог Записник комисије за израду програма или Републичког пољопривредног инспектора	ШУМА
Сокобања	ОЗРЕН	605	3838	2,0711	ливада	4	Правно и фактичко стање се разликују- на терену није пољопривредно земљиште-прилог Записник комисије за израду програма или Републичког пољопривредног инспектора	ШУМА
Сокобања	ОЗРЕН	605	3839	0,3370	пашњак	5	Правно и фактичко стање се разликују- на терену није пољопривредно земљиште-прилог Записник комисије за израду програма или Републичког пољопривредног инспектора	ШУМА
Сокобања	ОЗРЕН	605	3840	0,4154	пашњак	5	Правно и фактичко стање се разликују- на терену није пољопривредно земљиште-прилог Записник комисије за израду програма или Републичког пољопривредног инспектора	ШУМА
Сокобања	ОЗРЕН	605	3841	0,2388	пашњак	5	Правно и фактичко стање се разликују- на терену није пољопривредно земљиште-прилог Записник комисије за израду програма или Републичког пољопривредног инспектора	ШУМА
Сокобања	НАСЕЉЕ ОЗРЕН"ОЦНО"	6607	3844	0,0072	земљиште под зградом-објектом		Правно и фактичко стање се разликују- на терену није пољопривредно земљиште-прилог Записник комисије за израду програма или Републичког пољопривредног инспектора	Није пољопривредно земљиште_

Сокобања	ОЗРЕН	605	3848	0,4164	пашњак	5	Правно и фактичко стање се разликују- на терену није пољопривредно земљиште-прилог Записник комисије за израду програма или Републичког пољопривредног инспектора	ШУМА
Сокобања	ОЗРЕН	605	3850	0,3524	пашњак	5	Правно и фактичко стање се разликују- на терену није пољопривредно земљиште-прилог Записник комисије за израду програма или Републичког пољопривредног инспектора	ШУМА
Сокобања	ОЗРЕН	605	3854	1,1672	ливада	4	Правно и фактичко стање се разликују- на терену није пољопривредно земљиште-прилог Записник комисије за израду програма или Републичког пољопривредног инспектора	ШУМА
Сокобања	ОЗРЕН	605	3855	0,1004	пашњак	5	Правно и фактичко стање се разликују- на терену није пољопривредно земљиште-прилог Записник комисије за израду програма или Републичког пољопривредног инспектора	ШУМА
Сокобања	ОЗРЕН	605	3857	2,4027	ливада	4	Правно и фактичко стање се разликују- на терену није пољопривредно земљиште-прилог Записник комисије за израду програма или Републичког пољопривредног инспектора	ШУМА
Сокобања	ОЗРЕН	605	3858	0,0522	њива	6	Правно и фактичко стање се разликују- на терену није пољопривредно земљиште-прилог Записник комисије за израду програма или Републичког пољопривредног инспектора	ШУМА
Сокобања	ОЗРЕН	605	3859	0,9361	њива	6	Правно и фактичко стање се разликују- на терену није пољопривредно земљиште-прилог Записник комисије за израду програма или Републичког пољопривредног инспектора	ШУМА
Сокобања	ОЗРЕН	605	3860	0,3797	ливада	4	Правно и фактичко стање се разликују- на терену није пољопривредно земљиште-прилог Записник комисије за израду програма или Републичког пољопривредног инспектора	ШУМА
Сокобања	ОЗРЕН	605	3861	3,6747	пашњак	5	Правно и фактичко стање се разликују- на терену није пољопривредно земљиште-прилог Записник комисије за израду програма или Републичког пољопривредног инспектора	ШУМА
Сокобања	ОЗРЕН	605	3863/1	1,6353	ливада	4	Правно и фактичко стање се разликују- на терену није пољопривредно земљиште-прилог Записник комисије за израду програма или Републичког пољопривредног инспектора	ШУМА
Сокобања	ОЗРЕН	605	3863/2	0,0100	ливада	4	Правно и фактичко стање се разликују- на терену није пољопривредно земљиште-прилог Записник комисије за израду програма или Републичког пољопривредног инспектора	ЗЕМЉИШТЕ УЗ ЗГРАДУ И ДРУГИ ОБЈЕКАТ

Сокобања	ОЗРЕН	605	3937	1,1362	пашњак	5	Правно и фактичко стање се разликују- на терену није пољопривредно земљиште-прилог Записник комисије за израду програма или Републичког пољопривредног инспектора	ШУМА
Сокобања	ПОДИНА	5419	3940	0,2010	њива	5	Правно и фактичко стање се разликују- на терену није пољопривредно земљиште-прилог Записник комисије за израду програма или Републичког пољопривредног инспектора	ШУМА
Сокобања	ПОДИНА	6331	3941	0,2010	њива	5	Правно и фактичко стање се разликују- на терену није пољопривредно земљиште-прилог Записник комисије за израду програма или Републичког пољопривредног инспектора	ШУМА
Сокобања	ПОДИНА	6069	3942	0,0760	њива	5	Правно и фактичко стање се разликују- на терену није пољопривредно земљиште-прилог Записник комисије за израду програма или Републичког пољопривредног инспектора	ШУМА
Сокобања	ПОДИНА	5732	3950/11	0,0100	њива	5	Правно и фактичко стање се разликују- на терену није пољопривредно земљиште-прилог Записник комисије за израду програма или Републичког пољопривредног инспектора	ЗЕМЉИШТЕ УЗ ЗГРАДУ И ДРУГИ ОБЈЕКАТ
Сокобања	ПОДИНА	5252	3950/4	0,0238	њива	5	Правно и фактичко стање се разликују- на терену није пољопривредно земљиште-прилог Записник комисије за израду програма или Републичког пољопривредног инспектора	Није пољопривредно земљиште_
Сокобања	ПОДИНА	5252	3950/4	0,0021	земљиште под зградом-објектом		Правно и фактичко стање се разликују- на терену није пољопривредно земљиште-прилог Записник комисије за израду програма или Републичког пољопривредног инспектора	Није пољопривредно земљиште_
Сокобања	ПОДИНА	5252	3950/4	0,0022	земљиште под зградом-објектом		Правно и фактичко стање се разликују- на терену није пољопривредно земљиште-прилог Записник комисије за израду програма или Републичког пољопривредног инспектора	Није пољопривредно земљиште_
Сокобања	ПОДИНА	5684	3950/5	0,0047	земљиште под зградом-објектом		Правно и фактичко стање се разликују- на терену није пољопривредно земљиште-прилог Записник комисије за израду програма или Републичког пољопривредног инспектора	Није пољопривредно земљиште_
Сокобања	ПОДИНА	5684	3950/5	0,0456	њива	5	Правно и фактичко стање се разликују- на терену није пољопривредно земљиште-прилог Записник комисије за израду програма или Републичког пољопривредног инспектора	Није пољопривредно земљиште_
Сокобања	ПОДИНА	5684	3950/5	0,0007	земљиште под зградом-објектом		Правно и фактичко стање се разликују- на терену није пољопривредно земљиште-прилог Записник комисије за израду програма или Републичког пољопривредног инспектора	Није пољопривредно земљиште_

Сокобања	ПОДИНА	5259	3954/3	0,0003	земљиште под зградом-објектом		Правно и фактичко стање се разликују- на терену није пољопривредно земљиште-прилог Записник комисије за израду програма или Републичког пољопривредног инспектора	ЗЕМЉИШТЕ УЗ ЗГРАДУ И ДРУГИ ОБЈЕКАТ
Сокобања	ПОДИНА	5259	3954/3	0,0018	земљиште под зградом-објектом		Правно и фактичко стање се разликују- на терену није пољопривредно земљиште-прилог Записник комисије за израду програма или Републичког пољопривредног инспектора	ЗЕМЉИШТЕ УЗ ЗГРАДУ И ДРУГИ ОБЈЕКАТ
Сокобања	ПОДИНА	6069	3961	0,0508	њива	5	Правно и фактичко стање се разликују- на терену није пољопривредно земљиште-прилог Записник комисије за израду програма или Републичког пољопривредног инспектора	ЗЕМЉИШТЕ УЗ ЗГРАДУ И ДРУГИ ОБЈЕКАТ
Сокобања	ПОДИНА	6069	3963/5	0,3192	њива	5	Правно и фактичко стање се разликују- на терену није пољопривредно земљиште-прилог Записник комисије за израду програма или Републичког пољопривредног инспектора	ШУМА
Сокобања	ПОДИНА	6069	3963/6	0,0057	њива	5	Правно и фактичко стање се разликују- на терену није пољопривредно земљиште-прилог Записник комисије за израду програма или Републичког пољопривредног инспектора	ШУМА
Сокобања	ПОДИНА	6069	3978	0,1386	њива	5	Правно и фактичко стање се разликују- на терену није пољопривредно земљиште-прилог Записник комисије за израду програма или Републичког пољопривредног инспектора	ШУМА
Сокобања	ПОДИНА	6069	3979	0,1929	воћњак	4	Правно и фактичко стање се разликују- на терену није пољопривредно земљиште-прилог Записник комисије за израду програма или Републичког пољопривредног инспектора	ШУМА
Сокобања	ПОДИНА	605	3980	0,2372	пашњак	5	Правно и фактичко стање се разликују- на терену није пољопривредно земљиште-прилог Записник комисије за израду програма или Републичког пољопривредног инспектора	ШУМА
Сокобања	ПОДИНА	605	3982	0,6004	пашњак	5	Правно и фактичко стање се разликују- на терену није пољопривредно земљиште-прилог Записник комисије за израду програма или Републичког пољопривредног инспектора	ШУМА
Сокобања	ОЗРЕН	606	3995/1	0,1876	њива	5	Правно и фактичко стање се разликују- на терену није пољопривредно земљиште-прилог Записник комисије за израду програма или Републичког пољопривредног инспектора	ОСТАЛО ВЕШТАЧКИ СТВОРЕНО НЕПЛОДНО ЗЕМЉИШТЕ
Сокобања	ОЗРЕН	606	3995/2	0,0650	њива	5	Правно и фактичко стање се разликују- на терену није пољопривредно земљиште-прилог Записник комисије за израду програма или Републичког пољопривредног инспектора	ОСТАЛО ВЕШТАЧКИ СТВОРЕНО НЕПЛОДНО ЗЕМЉИШТЕ

Сокобања	ОЗРЕН	606	4004	0,0050	земљиште под зградом-објектом		Правно и фактичко стање се разликују- на терену није пољопривредно земљиште-прилог Записник комисије за израду програма или Републичког пољопривредног инспектора	ШУМА
Сокобања	ОЗРЕН	606	4006	3,5288	ливада	3	Правно и фактичко стање се разликују- на терену није пољопривредно земљиште-прилог Записник комисије за израду програма или Републичког пољопривредног инспектора	ШУМА
Сокобања	ОЗРЕН	606	4007	0,6977	воћњак	4	Правно и фактичко стање се разликују- на терену није пољопривредно земљиште-прилог Записник комисије за израду програма или Републичког пољопривредног инспектора	ШУМА
Сокобања	ОЗРЕН	606	4009	0,4151	ливада	4	Правно и фактичко стање се разликују- на терену није пољопривредно земљиште-прилог Записник комисије за израду програма или Републичког пољопривредног инспектора	ШУМА
Сокобања	КОВИЉАЦА	605	4016	0,0090	пашњак	4	Правно и фактичко стање се разликују- на терену није пољопривредно земљиште-прилог Записник комисије за израду програма или Републичког пољопривредног инспектора	ЗЕМЉИШТЕ ПОД ЗГРАДОМ И ДРУГИМ ОБЈЕКТОМ
Сокобања	КОВИЉАЦА	605	4016	0,0014	земљиште под зградом-објектом		Правно и фактичко стање се разликују- на терену није пољопривредно земљиште-прилог Записник комисије за израду програма или Републичког пољопривредног инспектора	ЗЕМЉИШТЕ ПОД ЗГРАДОМ И ДРУГИМ ОБЈЕКТОМ
Сокобања	КОВИЉАЦА	605	4020	1,3384	пашњак	5	Правно и фактичко стање се разликују- на терену није пољопривредно земљиште-прилог Записник комисије за израду програма или Републичког пољопривредног инспектора	ШУМА
Сокобања	КОВИЉАЦА	605	4023	0,0120	пашњак	5	Правно и фактичко стање се разликују- на терену није пољопривредно земљиште-прилог Записник комисије за израду програма или Републичког пољопривредног инспектора	ШУМА
Сокобања	КОВИЉАЦА	605	4024	0,1746	пашњак	5	Правно и фактичко стање се разликују- на терену није пољопривредно земљиште-прилог Записник комисије за израду програма или Републичког пољопривредног инспектора	ШУМА
Сокобања	КОВИЉАЦА	605	4026	0,0390	пашњак	5	Правно и фактичко стање се разликују- на терену није пољопривредно земљиште-прилог Записник комисије за израду програма или Републичког пољопривредног инспектора	ШУМА
Сокобања	КОВИЉАЦА	605	4028	0,0140	пашњак	5	Правно и фактичко стање се разликују- на терену није пољопривредно земљиште-прилог Записник комисије за израду програма или Републичког пољопривредног инспектора	ШУМА

Сокобања	ОЗРЕН	605	4029	0,2527	пашњак	5	Правно и фактичко стање се разликују- на терену није пољопривредно земљиште-прилог Записник комисије за израду програма или Републичког пољопривредног инспектора	ШУМА
Сокобања	ОЗРЕН	605	4032	0,0440	пашњак	5	Правно и фактичко стање се разликују- на терену није пољопривредно земљиште-прилог Записник комисије за израду програма или Републичког пољопривредног инспектора	ШУМА
Сокобања	ОЗРЕН	605	4033	0,2492	пашњак	5	Правно и фактичко стање се разликују- на терену није пољопривредно земљиште-прилог Записник комисије за израду програма или Републичког пољопривредног инспектора	ШУМА
Сокобања	ОЗРЕН	605	4035/1	0,0705	ливада	4	Правно и фактичко стање се разликују- на терену није пољопривредно земљиште-прилог Записник комисије за израду програма или Републичког пољопривредног инспектора	ЗЕМЉИШТЕ УЗ ЗГРАДУ И ДРУГИ ОБЈЕКАТ
Сокобања	ОЗРЕН	3806	4079	0,0553	ливада	4	Правно и фактичко стање се разликују- на терену није пољопривредно земљиште-прилог Записник комисије за израду програма или Републичког пољопривредног инспектора	ШУМА
Сокобања	ОЗРЕН	3806	4081	0,1327	ливада	4	Правно и фактичко стање се разликују- на терену није пољопривредно земљиште-прилог Записник комисије за израду програма или Републичког пољопривредног инспектора	ШУМА
Сокобања	ОЗРЕН	605	4152	0,0221	ливада	4	Правно и фактичко стање се разликују- на терену није пољопривредно земљиште-прилог Записник комисије за израду програма или Републичког пољопривредног инспектора	ШУМА
Сокобања	БЕЛИ БРЕГ	6069	42	0,0572	ливада	1	Правно и фактичко стање се разликују- на терену није пољопривредно земљиште-прилог Записник комисије за израду програма или Републичког пољопривредног инспектора	ШУМА
Сокобања	ОЗРЕН	1470	4220	0,1276	ливада	4	Правно и фактичко стање се разликују- на терену није пољопривредно земљиште-прилог Записник комисије за израду програма или Републичког пољопривредног инспектора	ШУМА
Сокобања	ОЗРЕН	6069	4259	0,3502	ливада	4	Правно и фактичко стање се разликују- на терену није пољопривредно земљиште-прилог Записник комисије за израду програма или Републичког пољопривредног инспектора	ШУМА
Сокобања	ОЗРЕН	6069	4397	0,1073	шума	5	Правно и фактичко стање се разликују- на терену није пољопривредно земљиште-прилог Записник комисије за израду програма или Републичког пољопривредног инспектора	Није пољопривредно земљиште_

Сокобања	ОЗРЕН	6069	4397	0,0310	ливада	4	Правно и фактичко стање се разликују- на терену није пољопривредно земљиште-прилог Записник комисије за израду програма или Републичког пољопривредног инспектора	Није пољопривредно земљиште_
Сокобања	ОЗРЕН	6069	4407	0,0300	ливада	4	Правно и фактичко стање се разликују- на терену није пољопривредно земљиште-прилог Записник комисије за израду програма или Републичког пољопривредног инспектора	ШУМА
Сокобања	ОЗРЕН	605	4427	0,5622	ливада	4	Правно и фактичко стање се разликују- на терену није пољопривредно земљиште-прилог Записник комисије за израду програма или Републичког пољопривредног инспектора	ЗЕМЉИШТЕ ПОД ЗГРАДОМ И ДРУГИМ ОБЈЕКТОМ
Сокобања	ОЗРЕН	605	4427	0,0031	земљиште под делом зграде		Правно и фактичко стање се разликују- на терену није пољопривредно земљиште-прилог Записник комисије за израду програма или Републичког пољопривредног инспектора	ЗЕМЉИШТЕ ПОД ЗГРАДОМ И ДРУГИМ ОБЈЕКТОМ
Сокобања	ОЗРЕН	605	4589/1	0,5936	ливада	4	Правно и фактичко стање се разликују- на терену није пољопривредно земљиште-прилог Записник комисије за израду програма или Републичког пољопривредног инспектора	ЗЕМЉИШТЕ УЗ ЗГРАДУ И ДРУГИ ОБЈЕКАТ
Сокобања	ОЗРЕН	6069	4630/3	0,1700	њива	6	Правно и фактичко стање се разликују- на терену није пољопривредно земљиште-прилог Записник комисије за израду програма или Републичког пољопривредног инспектора	ШУМА
Сокобања	ОЗРЕН	6069	4631/6	0,2678	ливада	4	Правно и фактичко стање се разликују- на терену није пољопривредно земљиште-прилог Записник комисије за израду програма или Републичког пољопривредног инспектора	ШУМА
Сокобања	ОЗРЕН	6069	4672	0,0640	њива	6	Правно и фактичко стање се разликују- на терену није пољопривредно земљиште-прилог Записник комисије за израду програма или Републичког пољопривредног инспектора	ШУМА
Сокобања	ОЗРЕН	6069	4672	0,0440	шума	5	Правно и фактичко стање се разликују- на терену није пољопривредно земљиште-прилог Записник комисије за израду програма или Републичког пољопривредног инспектора	ШУМА
Сокобања	ОЗРЕН	605	4684	0,5068	пашњак	5	Правно и фактичко стање се разликују- на терену није пољопривредно земљиште-прилог Записник комисије за израду програма или Републичког пољопривредног инспектора	ШУМА
Сокобања	ОЗРЕН	605	4692	15,3556	шума	5	Правно и фактичко стање се разликују- на терену није пољопривредно земљиште-прилог Записник комисије за израду програма или Републичког пољопривредног инспектора	Није пољопривредно земљиште_

Сокобања	ОЗРЕН	605	4692	0,0640	пашњак	5	Правно и фактичко стање се разликују- на терену није пољопривредно земљиште-прилог Записник комисије за израду програма или Републичког пољопривредног инспектора	Није пољопривредно земљиште_
Сокобања	ОЗРЕН	605	4693	1,5261	пашњак	5	Правно и фактичко стање се разликују- на терену није пољопривредно земљиште-прилог Записник комисије за израду програма или Републичког пољопривредног инспектора	ШУМА
Сокобања	ЦАИР	6066	4724/2	0,0300	остало природно неплодно земљиште		Правно и фактичко стање се разликују- на терену није пољопривредно земљиште-прилог Записник комисије за израду програма или Републичког пољопривредног инспектора	ОСТАЛО ВЕШТАЧКИ СТВОРЕНО НЕПЛОДНО ЗЕМЉИШТЕ
Сокобања	ЦАИР	6066	4724/3	0,1760	остало природно неплодно земљиште		Правно и фактичко стање се разликују- на терену није пољопривредно земљиште-прилог Записник комисије за израду програма или Републичког пољопривредног инспектора	ШУМА
Сокобања	ЦАИР	6066	4724/4	0,3680	остало природно неплодно земљиште		Правно и фактичко стање се разликују- на терену није пољопривредно земљиште-прилог Записник комисије за израду програма или Републичког пољопривредног инспектора	ОСТАЛО ВЕШТАЧКИ СТВОРЕНО НЕПЛОДНО ЗЕМЉИШТЕ
Сокобања	АЛЕКСЕ МАРКИШИЦА	4796	4743	0,0300	врт	3	Правно и фактичко стање се разликују- на терену није пољопривредно земљиште-прилог Записник комисије за израду програма или Републичког пољопривредног инспектора	ЗЕМЉИШТЕ УЗ ЗГРАДУ И ДРУГИ ОБЈЕКАТ
Сокобања	АЛЕКСЕ МАРКИШИЦА	4796	4743	0,0083	земљиште под зградом-објектом		Правно и фактичко стање се разликују- на терену није пољопривредно земљиште-прилог Записник комисије за израду програма или Републичког пољопривредног инспектора	ЗЕМЉИШТЕ УЗ ЗГРАДУ И ДРУГИ ОБЈЕКАТ
Сокобања	АЛЕКСЕ МАРКИШИЦА	4796	4743	0,0004	земљиште под делом зграде		Правно и фактичко стање се разликују- на терену није пољопривредно земљиште-прилог Записник комисије за израду програма или Републичког пољопривредног инспектора	ЗЕМЉИШТЕ УЗ ЗГРАДУ И ДРУГИ ОБЈЕКАТ
Сокобања	АЛЕКСЕ МАРКИШИЦА	2480	4747	0,0206	ливада	1	Правно и фактичко стање се разликују- на терену није пољопривредно земљиште-прилог Записник комисије за израду програма или Републичког пољопривредног инспектора	ЗЕМЉИШТЕ ПОД ЗГРАДОМ И ДРУГИМ ОБЈЕКТОМ
Сокобања	АЛЕКСЕ МАРКИШИЦА	5114	4748/1	0,2088	њива	2	Правно и фактичко стање се разликују- на терену није пољопривредно земљиште-прилог Записник комисије за израду програма или Републичког пољопривредног инспектора	Није пољопривредно земљиште_
Сокобања	АЛЕКСЕ МАРКИШИЦА	5114	4748/1	0,0085	земљиште под зградом-објектом		Правно и фактичко стање се разликују- на терену није пољопривредно земљиште-прилог Записник комисије за израду програма или Републичког пољопривредног инспектора	Није пољопривредно земљиште_

Сокобања	АЛЕКСЕ МАРКИШИЦА	2040	4761	0,0065	земљиште под зградом-објектом		Правно и фактичко стање се разликују- на терену није пољопривредно земљиште-прилог Записник комисије за израду програма или Републичког пољопривредног инспектора	Није пољопривредно земљиште_
Сокобања	АЛЕКСЕ МАРКИШИЦА	2040	4761	0,0064	земљиште под зградом-објектом		Правно и фактичко стање се разликују- на терену није пољопривредно земљиште-прилог Записник комисије за израду програма или Републичког пољопривредног инспектора	Није пољопривредно земљиште_
Сокобања	АЛЕКСЕ МАРКИШИЦА	2040	4761	0,0055	земљиште под зградом-објектом		Правно и фактичко стање се разликују- на терену није пољопривредно земљиште-прилог Записник комисије за израду програма или Републичког пољопривредног инспектора	Није пољопривредно земљиште_
Сокобања	АЛЕКСЕ МАРКИШИЦА	2040	4761	0,0500	земљиште уз зграду - објекат		Правно и фактичко стање се разликују- на терену није пољопривредно земљиште-прилог Записник комисије за израду програма или Републичког пољопривредног инспектора	Није пољопривредно земљиште_
Сокобања	АЛЕКСЕ МАРКИШИЦА	5717	4768	0,0266	њива	2	Правно и фактичко стање се разликују- на терену није пољопривредно земљиште-прилог Записник комисије за израду програма или Републичког пољопривредног инспектора	Није пољопривредно земљиште_
Сокобања	АЛЕКСЕ МАРКИШИЦА	5717	4768	0,0044	земљиште под делом зграде		Правно и фактичко стање се разликују- на терену није пољопривредно земљиште-прилог Записник комисије за израду програма или Републичког пољопривредног инспектора	Није пољопривредно земљиште_
Сокобања	РТАЊСКА	6436	4769/2	0,0429	њива	2	Правно и фактичко стање се разликују- на терену није пољопривредно земљиште-прилог Записник комисије за израду програма или Републичког пољопривредног инспектора	Није пољопривредно земљиште_
Сокобања	РТАЊСКА	6436	4769/2	0,0077	земљиште под зградом-објектом		Правно и фактичко стање се разликују- на терену није пољопривредно земљиште-прилог Записник комисије за израду програма или Републичког пољопривредног инспектора	Није пољопривредно земљиште_
Сокобања	РТАЊСКА	5685	4772/2	0,0074	земљиште под зградом-објектом		Правно и фактичко стање се разликују- на терену није пољопривредно земљиште-прилог Записник комисије за израду програма или Републичког пољопривредног инспектора	Није пољопривредно земљиште_
Сокобања	РТАЊСКА	5685	4772/2	0,0466	њива	2	Правно и фактичко стање се разликују- на терену није пољопривредно земљиште-прилог Записник комисије за израду програма или Републичког пољопривредног инспектора	Није пољопривредно земљиште_
Сокобања	РТАЊСКА	92	4772/4	0,0130	њива	2	Правно и фактичко стање се разликују- на терену није пољопривредно земљиште-прилог Записник комисије за израду програма или Републичког пољопривредног инспектора	ОСТАЛО ВЕШТАЧКИ СТВОРЕНО НЕПЛОДНО ЗЕМЉИШТЕ

Сокобања	МИЛАДИНА ЖИВАНОВИЦА	1826	4811	0,0202	њива	2	Правно и фактичко стање се разликују- на терену није пољопривредно земљиште-прилог Записник комисије за израду програма или Републичког пољопривредног инспектора	ЗЕМЉИШТЕ УЗ ЗГРАДУ И ДРУГИ ОБЈЕКАТ
Сокобања	МИЛАДИНА ЖИВАНОВИЦА	1826	4812	0,0302	њива	2	Правно и фактичко стање се разликују- на терену није пољопривредно земљиште-прилог Записник комисије за израду програма или Републичког пољопривредног инспектора	ОСТАЛО ВЕШТАЧКИ СТВОРЕНО НЕПЛОДНО ЗЕМЉИШТЕ
Сокобања	РАДЕТА ЖИВКОВИЦА	168	4826/2	0,0025	ливада	1	Правно и фактичко стање се разликују- на терену није пољопривредно земљиште-прилог Записник комисије за израду програма или Републичког пољопривредног инспектора	Није пољопривредно земљиште_
Сокобања	РАДЕТА ЖИВКОВИЦА	168	4826/2	0,0073	земљиште под зградом-објектом		Правно и фактичко стање се разликују- на терену није пољопривредно земљиште-прилог Записник комисије за израду програма или Републичког пољопривредног инспектора	Није пољопривредно земљиште_
Сокобања	РАДЕТА ЖИВКОВИЦА	168	4826/2	0,0006	земљиште под зградом-објектом		Правно и фактичко стање се разликују- на терену није пољопривредно земљиште-прилог Записник комисије за израду програма или Републичког пољопривредног инспектора	Није пољопривредно земљиште_
Сокобања	РАДЕТА ЖИВКОВИЦА	168	4826/2	0,0501	земљиште уз зграду - објекат		Правно и фактичко стање се разликују- на терену није пољопривредно земљиште-прилог Записник комисије за израду програма или Републичког пољопривредног инспектора	Није пољопривредно земљиште_
Сокобања	РАДЕТА ЖИВКОВИЦА	168	4826/2	0,0046	земљиште под зградом-објектом		Правно и фактичко стање се разликују- на терену није пољопривредно земљиште-прилог Записник комисије за израду програма или Републичког пољопривредног инспектора	Није пољопривредно земљиште_
Сокобања	РАДЕТА ЖИВКОВИЦА	212	4840	0,0790	њива	2	Правно и фактичко стање се разликују- на терену није пољопривредно земљиште-прилог Записник комисије за израду програма или Републичког пољопривредног инспектора	Није пољопривредно земљиште_
Сокобања	РАДЕТА ЖИВКОВИЦА	212	4840	0,0037	земљиште под зградом-објектом		Правно и фактичко стање се разликују- на терену није пољопривредно земљиште-прилог Записник комисије за израду програма или Републичког пољопривредног инспектора	Није пољопривредно земљиште_
Сокобања	РАДЕТА ЖИВКОВИЦА	212	4840	0,0500	земљиште уз зграду - објекат		Правно и фактичко стање се разликују- на терену није пољопривредно земљиште-прилог Записник комисије за израду програма или Републичког пољопривредног инспектора	Није пољопривредно земљиште_
Сокобања	РАДЕТА ЖИВКОВИЦА	212	4840	0,0016	земљиште под зградом-објектом		Правно и фактичко стање се разликују- на терену није пољопривредно земљиште-прилог Записник комисије за израду програма или Републичког пољопривредног инспектора	Није пољопривредно земљиште_

Сокобања	РАДЕТА ЖИВКОВИЦА	212	4840	0,0026	земљиште под зградом-објектом		Правно и фактичко стање се разликују- на терену није пољопривредно земљиште-прилог Записник комисије за израду програма или Републичког пољопривредног инспектора	Није пољопривредно земљиште_
Сокобања	РАДЕТА ЖИВКОВИЦА	212	4840	0,0097	земљиште под зградом-објектом		Правно и фактичко стање се разликују- на терену није пољопривредно земљиште-прилог Записник комисије за израду програма или Републичког пољопривредног инспектора	Није пољопривредно земљиште_
Сокобања	АЛЕКСЕ МАРКИШИЦА	1263	4844	0,0787	врт	3	Правно и фактичко стање се разликују- на терену није пољопривредно земљиште-прилог Записник комисије за израду програма или Републичког пољопривредног инспектора	ЗЕМЉИШТЕ УЗ ЗГРАДУ И ДРУГИ ОБЈЕКАТ
Сокобања	ЦАИР	1616	4851/1	0,0482	њива	2	Правно и фактичко стање се разликују- на терену није пољопривредно земљиште-прилог Записник комисије за израду програма или Републичког пољопривредног инспектора	ШУМА
Сокобања	ЦУБУРСКА	6266	4851/3	0,0219	њива	2	Правно и фактичко стање се разликују- на терену није пољопривредно земљиште-прилог Записник комисије за израду програма или Републичког пољопривредног инспектора	ЗЕМЉИШТЕ УЗ ЗГРАДУ И ДРУГИ ОБЈЕКАТ
Сокобања	АЛЕКСЕ МАРКИШИЦА	4947	4854	0,0015	земљиште под зградом-објектом		Правно и фактичко стање се разликују- на терену није пољопривредно земљиште-прилог Записник комисије за израду програма или Републичког пољопривредног инспектора	Није пољопривредно земљиште_
Сокобања	АЛЕКСЕ МАРКИШИЦА	4947	4854	0,0555	врт	3	Правно и фактичко стање се разликују- на терену није пољопривредно земљиште-прилог Записник комисије за израду програма или Републичког пољопривредног инспектора	Није пољопривредно земљиште_
Сокобања	АЛЕКСЕ МАРКИШИЦА	4947	4854	0,0020	земљиште под зградом-објектом		Правно и фактичко стање се разликују- на терену није пољопривредно земљиште-прилог Записник комисије за израду програма или Републичког пољопривредног инспектора	Није пољопривредно земљиште_
Сокобања	ЦУБУРСКА	3892	4858	0,0004	земљиште под делом зграде		Правно и фактичко стање се разликују- на терену није пољопривредно земљиште-прилог Записник комисије за израду програма или Републичког пољопривредног инспектора	Није пољопривредно земљиште_
Сокобања	ЦУБУРСКА	3892	4858	0,0025	земљиште под зградом-објектом		Правно и фактичко стање се разликују- на терену није пољопривредно земљиште-прилог Записник комисије за израду програма или Републичког пољопривредног инспектора	Није пољопривредно земљиште_
Сокобања	ЦУБУРСКА	3892	4858	0,0495	врт	3	Правно и фактичко стање се разликују- на терену није пољопривредно земљиште-прилог Записник комисије за израду програма или Републичког пољопривредног инспектора	Није пољопривредно земљиште_

Сокобања	АЛЕКСЕ МАРКИШИЦА	1615	4874	0,0292	виноград	1	Правно и фактичко стање се разликују- на терену није пољопривредно земљиште-прилог Записник комисије за израду програма или Републичког пољопривредног инспектора	Није пољопривредно земљиште_
Сокобања	АЛЕКСЕ МАРКИШИЦА	4232	4876	0,0547	врт	3	Правно и фактичко стање се разликују- на терену није пољопривредно земљиште-прилог Записник комисије за израду програма или Републичког пољопривредног инспектора	Није пољопривредно земљиште_
Сокобања	АЛЕКСЕ МАРКИШИЦА	4232	4876	0,0154	земљиште под зградом-објектом		Правно и фактичко стање се разликују- на терену није пољопривредно земљиште-прилог Записник комисије за израду програма или Републичког пољопривредног инспектора	Није пољопривредно земљиште_
Сокобања	АЛЕКСЕ МАРКИШИЦА	5733	4890	0,0020	земљиште под зградом-објектом		Правно и фактичко стање се разликују- на терену није пољопривредно земљиште-прилог Записник комисије за израду програма или Републичког пољопривредног инспектора	Није пољопривредно земљиште_
Сокобања	АЛЕКСЕ МАРКИШИЦА	5733	4890	0,0557	воћњак	3	Правно и фактичко стање се разликују- на терену није пољопривредно земљиште-прилог Записник комисије за израду програма или Републичког пољопривредног инспектора	Није пољопривредно земљиште_
Сокобања	АЛЕКСЕ МАРКИШИЦА	4250	4891/1	0,0547	воћњак	3	Правно и фактичко стање се разликују- на терену није пољопривредно земљиште-прилог Записник комисије за израду програма или Републичког пољопривредног инспектора	ЗЕМЉИШТЕ УЗ ЗГРАДУ И ДРУГИ ОБЈЕКАТ
Сокобања	АЛЕКСЕ МАРКИШИЦА	80	4896	0,0035	земљиште под зградом-објектом		Правно и фактичко стање се разликују- на терену није пољопривредно земљиште-прилог Записник комисије за израду програма или Републичког пољопривредног инспектора	Није пољопривредно земљиште_
Сокобања	АЛЕКСЕ МАРКИШИЦА	80	4896	0,0500	земљиште уз зграду - објекат		Правно и фактичко стање се разликују- на терену није пољопривредно земљиште-прилог Записник комисије за израду програма или Републичког пољопривредног инспектора	Није пољопривредно земљиште_
Сокобања	АЛЕКСЕ МАРКИШИЦА	80	4896	0,0005	земљиште под делом зграде		Правно и фактичко стање се разликују- на терену није пољопривредно земљиште-прилог Записник комисије за израду програма или Републичког пољопривредног инспектора	Није пољопривредно земљиште_
Сокобања	АЛЕКСЕ МАРКИШИЦА	80	4896	0,0341	врт	3	Правно и фактичко стање се разликују- на терену није пољопривредно земљиште-прилог Записник комисије за израду програма или Републичког пољопривредног инспектора	Није пољопривредно земљиште_
Сокобања	АЛЕКСЕ МАРКИШИЦА	4233	4897/1	0,0043	земљиште под зградом-објектом		Правно и фактичко стање се разликују- на терену није пољопривредно земљиште-прилог Записник комисије за израду програма или Републичког пољопривредног инспектора	Није пољопривредно земљиште_

Сокобања	АЛЕКСЕ МАРКИШИЦА	2468	4901	0,0428	њива	2	Правно и фактичко стање се разликују- на терену није пољопривредно земљиште-прилог Записник комисије за израду програма или Републичког пољопривредног инспектора	Није пољопривредно земљиште_
Сокобања	АЛЕКСЕ МАРКИШИЦА	2468	4901	0,0500	земљиште уз зграду - објекат		Правно и фактичко стање се разликују- на терену није пољопривредно земљиште-прилог Записник комисије за израду програма или Републичког пољопривредног инспектора	Није пољопривредно земљиште_
Сокобања	АЛЕКСЕ МАРКИШИЦА	2468	4901	0,0068	земљиште под зградом-објектом		Правно и фактичко стање се разликују- на терену није пољопривредно земљиште-прилог Записник комисије за израду програма или Републичког пољопривредног инспектора	Није пољопривредно земљиште_
Сокобања	АЛЕКСЕ МАРКИШИЦА	2469	4904	0,0743	врт	3	Правно и фактичко стање се разликују- на терену није пољопривредно земљиште-прилог Записник комисије за израду програма или Републичког пољопривредног инспектора	ЗЕМЉИШТЕ ПОД ЗГРАДОМ И ДРУГИМ ОБЈЕКТОМ
Сокобања	АЛЕКСЕ МАРКИШИЦА	336	4906	0,0593	њива	2	Правно и фактичко стање се разликују- на терену није пољопривредно земљиште-прилог Записник комисије за израду програма или Републичког пољопривредног инспектора	ЗЕМЉИШТЕ УЗ ЗГРАДУ И ДРУГИ ОБЈЕКАТ
Сокобања	АЛЕКСЕ МАРКИШИЦА	1715	4909/1	0,0071	врт	3	Правно и фактичко стање се разликују- на терену није пољопривредно земљиште-прилог Записник комисије за израду програма или Републичког пољопривредног инспектора	ЗЕМЉИШТЕ УЗ ЗГРАДУ И ДРУГИ ОБЈЕКАТ
Сокобања	АЛЕКСЕ МАРКИШИЦА	1715	4910/1	0,0752	врт	3	Правно и фактичко стање се разликују- на терену није пољопривредно земљиште-прилог Записник комисије за израду програма или Републичког пољопривредног инспектора	Није пољопривредно земљиште_
Сокобања	АЛЕКСЕ МАРКИШИЦА	1715	4910/1	0,0025	земљиште под зградом-објектом		Правно и фактичко стање се разликују- на терену није пољопривредно земљиште-прилог Записник комисије за израду програма или Републичког пољопривредног инспектора	Није пољопривредно земљиште_
Сокобања	РТАЊСКА	2104	4913/1	0,0467	земљиште под зградом-објектом		Правно и фактичко стање се разликују- на терену није пољопривредно земљиште-прилог Записник комисије за израду програма или Републичког пољопривредног инспектора	Није пољопривредно земљиште_
Сокобања	РТАЊСКА	2104	4913/1	0,0012	земљиште под зградом-објектом		Правно и фактичко стање се разликују- на терену није пољопривредно земљиште-прилог Записник комисије за израду програма или Републичког пољопривредног инспектора	Није пољопривредно земљиште_
Сокобања	РТАЊСКА	2104	4913/1	0,3091	њива	2	Правно и фактичко стање се разликују- на терену није пољопривредно земљиште-прилог Записник комисије за израду програма или Републичког пољопривредног инспектора	Није пољопривредно земљиште_

Сокобања	АЛЕКСЕ МАРКИШИЦА	5822	4917	0,0125	земљиште под зградом-објектом		Правно и фактичко стање се разликују- на терену није пољопривредно земљиште-прилог Записник комисије за израду програма или Републичког пољопривредног инспектора	Није пољопривредно земљиште_
Сокобања	АЛЕКСЕ МАРКИШИЦА	5822	4917	0,0845	њива	2	Правно и фактичко стање се разликују- на терену није пољопривредно земљиште-прилог Записник комисије за израду програма или Републичког пољопривредног инспектора	Није пољопривредно земљиште_
Сокобања	НАДЕЖДА ПЕТРОВИЦ	106	4920/2	0,1511	њива	2	Правно и фактичко стање се разликују- на терену није пољопривредно земљиште-прилог Записник комисије за израду програма или Републичког пољопривредног инспектора	ОСТАЛО ВЕШТАЧКИ СТВОРЕНО НЕПЛОДНО ЗЕМЉИШТЕ
Сокобања	НАДЕЖДА ПЕТРОВИЦ	555	4920/8	0,0144	њива	2	Правно и фактичко стање се разликују- на терену није пољопривредно земљиште-прилог Записник комисије за израду програма или Републичког пољопривредног инспектора	ОСТАЛО ВЕШТАЧКИ СТВОРЕНО НЕПЛОДНО ЗЕМЉИШТЕ
Сокобања	НАДЕЖДА ПЕТРОВИЦ	106	4921/2	0,0224	њива	2	Правно и фактичко стање се разликују- на терену није пољопривредно земљиште-прилог Записник комисије за израду програма или Републичког пољопривредног инспектора	ЗЕМЉИШТЕ УЗ ЗГРАДУ И ДРУГИ ОБЈЕКАТ
Сокобања	НАДЕЖДА ПЕТРОВИЦ	4750	4921/3	0,0558	њива	2	Правно и фактичко стање се разликују- на терену није пољопривредно земљиште-прилог Записник комисије за израду програма или Републичког пољопривредног инспектора	ЗЕМЉИШТЕ ПОД ЗГРАДОМ И ДРУГИМ ОБЈЕКТОМ
Сокобања	АЛЕКСЕ МАРКИШИЦА	512	4922	0,0082	земљиште под зградом-објектом		Правно и фактичко стање се разликују- на терену није пољопривредно земљиште-прилог Записник комисије за израду програма или Републичког пољопривредног инспектора	Није пољопривредно земљиште_
Сокобања	АЛЕКСЕ МАРКИШИЦА	512	4922	0,0423	врт	3	Правно и фактичко стање се разликују- на терену није пољопривредно земљиште-прилог Записник комисије за израду програма или Републичког пољопривредног инспектора	Није пољопривредно земљиште_
Сокобања	АЛЕКСЕ МАРКИШИЦА	107	4923	0,0042	земљиште под делом зграде		Правно и фактичко стање се разликују- на терену није пољопривредно земљиште-прилог Записник комисије за израду програма или Републичког пољопривредног инспектора	Није пољопривредно земљиште_
Сокобања	АЛЕКСЕ МАРКИШИЦА	107	4923	0,0049	њива	2	Правно и фактичко стање се разликују- на терену није пољопривредно земљиште-прилог Записник комисије за израду програма или Републичког пољопривредног инспектора	Није пољопривредно земљиште_
Сокобања	АЛЕКСЕ МАРКИШИЦА	107	4923	0,0042	земљиште под зградом-објектом		Правно и фактичко стање се разликују- на терену није пољопривредно земљиште-прилог Записник комисије за израду програма или Републичког пољопривредног инспектора	Није пољопривредно земљиште_

Сокобања	АЛЕКСЕ МАРКИШИЦА	107	4923	0,0058	земљиште под зградом-објектом		Правно и фактичко стање се разликују- на терену није пољопривредно земљиште-прилог Записник комисије за израду програма или Републичког пољопривредног инспектора	Није пољопривредно земљиште_
Сокобања	АЛЕКСЕ МАРКИШИЦА	107	4923	0,0500	земљиште уз зграду - објекат		Правно и фактичко стање се разликују- на терену није пољопривредно земљиште-прилог Записник комисије за израду програма или Републичког пољопривредног инспектора	Није пољопривредно земљиште_
Сокобања	НАДЕЖДА ПЕТРОВИЦ	3981	4926/3	0,0392	њива	2	Правно и фактичко стање се разликују- на терену није пољопривредно земљиште-прилог Записник комисије за израду програма или Републичког пољопривредног инспектора	ЗЕМЉИШТЕ УЗ ЗГРАДУ И ДРУГИ ОБЈЕКАТ
Сокобања	НАДЕЖДА ПЕТРОВИЦ	3981	4926/3	0,0042	земљиште под делом зграде		Правно и фактичко стање се разликују- на терену није пољопривредно земљиште-прилог Записник комисије за израду програма или Републичког пољопривредног инспектора	ЗЕМЉИШТЕ УЗ ЗГРАДУ И ДРУГИ ОБЈЕКАТ
Сокобања	РАТАРСКА	6458	4928/1	0,0131	воћњак	3	Правно и фактичко стање се разликују- на терену није пољопривредно земљиште-прилог Записник комисије за израду програма или Републичког пољопривредног инспектора	Није пољопривредно земљиште_
Сокобања	РАТАРСКА	6458	4928/1	0,0060	земљиште под зградом-објектом		Правно и фактичко стање се разликују- на терену није пољопривредно земљиште-прилог Записник комисије за израду програма или Републичког пољопривредног инспектора	Није пољопривредно земљиште_
Сокобања	РАТАРСКА	6458	4928/1	0,0050	земљиште под зградом-објектом		Правно и фактичко стање се разликују- на терену није пољопривредно земљиште-прилог Записник комисије за израду програма или Републичког пољопривредног инспектора	Није пољопривредно земљиште_
Сокобања	РАТАРСКА	6458	4928/1	0,0500	земљиште уз зграду - објекат		Правно и фактичко стање се разликују- на терену није пољопривредно земљиште-прилог Записник комисије за израду програма или Републичког пољопривредног инспектора	Није пољопривредно земљиште_
Сокобања	РАТАРСКА	6458	4928/1	0,0076	земљиште под зградом-објектом		Правно и фактичко стање се разликују- на терену није пољопривредно земљиште-прилог Записник комисије за израду програма или Републичког пољопривредног инспектора	Није пољопривредно земљиште_
Сокобања	РАТАРСКА	6458	4928/1	0,0045	земљиште под зградом-објектом		Правно и фактичко стање се разликују- на терену није пољопривредно земљиште-прилог Записник комисије за израду програма или Републичког пољопривредног инспектора	Није пољопривредно земљиште_
Сокобања	РАТАРСКА	6458	4928/1	0,0052	земљиште под зградом-објектом		Правно и фактичко стање се разликују- на терену није пољопривредно земљиште-прилог Записник комисије за израду програма или Републичког пољопривредног инспектора	Није пољопривредно земљиште_

Сокобања	РАТАРСКА	4543	4938	0,0326	врт	3	Правно и фактичко стање се разликују- на терену није пољопривредно земљиште-прилог Записник комисије за израду програма или Републичког пољопривредног инспектора	ЗЕМЉИШТЕ ПОД ЗГРАДОМ И ДРУГИМ ОБЈЕКТОМ
Сокобања	НАДЕЖДА ПЕТРОВИЦ	5007	4940/1	0,0514	пашњак	5	Правно и фактичко стање се разликују- на терену није пољопривредно земљиште-прилог Записник комисије за израду програма или Републичког пољопривредног инспектора	ЗЕМЉИШТЕ ПОД ЗГРАДОМ И ДРУГИМ ОБЈЕКТОМ
Сокобања	РАТАРСКА	539	4940/2	0,0399	ливада	1	Правно и фактичко стање се разликују- на терену није пољопривредно земљиште-прилог Записник комисије за израду програма или Републичког пољопривредног инспектора	ЗЕМЉИШТЕ ПОД ЗГРАДОМ И ДРУГИМ ОБЈЕКТОМ
Сокобања	РАТАРСКА	221	4942	0,0005	земљиште под делом зграде		Правно и фактичко стање се разликују- на терену није пољопривредно земљиште-прилог Записник комисије за израду програма или Републичког пољопривредног инспектора	Није пољопривредно земљиште_
Сокобања	РАТАРСКА	221	4942	0,0384	ливада	4	Правно и фактичко стање се разликују- на терену није пољопривредно земљиште-прилог Записник комисије за израду програма или Републичког пољопривредног инспектора	Није пољопривредно земљиште_
Сокобања	РАТАРСКА	221	4942	0,0394	остало вештачки створено неплодно земљиште		Правно и фактичко стање се разликују- на терену није пољопривредно земљиште-прилог Записник комисије за израду програма или Републичког пољопривредног инспектора	Није пољопривредно земљиште_
Сокобања	РАТАРСКА	221	4942	0,0007	земљиште под делом зграде		Правно и фактичко стање се разликују- на терену није пољопривредно земљиште-прилог Записник комисије за израду програма или Републичког пољопривредног инспектора	Није пољопривредно земљиште_
Сокобања	ЊЕГОШЕВА	270	4948	0,0234	ливада	1	Правно и фактичко стање се разликују- на терену није пољопривредно земљиште-прилог Записник комисије за израду програма или Републичког пољопривредног инспектора	Није пољопривредно земљиште_
Сокобања	ЊЕГОШЕВА	270	4948	0,0024	земљиште под зградом-објектом		Правно и фактичко стање се разликују- на терену није пољопривредно земљиште-прилог Записник комисије за израду програма или Републичког пољопривредног инспектора	Није пољопривредно земљиште_
Сокобања	ЊЕГОШЕВА	270	4948	0,0024	земљиште под зградом-објектом		Правно и фактичко стање се разликују- на терену није пољопривредно земљиште-прилог Записник комисије за израду програма или Републичког пољопривредног инспектора	Није пољопривредно земљиште_
Сокобања	ЊЕГОШЕВА	270	4948	0,0060	земљиште под зградом-објектом		Правно и фактичко стање се разликују- на терену није пољопривредно земљиште-прилог Записник комисије за израду програма или Републичког пољопривредног инспектора	Није пољопривредно земљиште_

Сокобања	АЛЕКСЕ МАРКИШИЦА	2242	4961	0,0168	врт	3	Правно и фактичко стање се разликују- на терену није пољопривредно земљиште-прилог Записник комисије за израду програма или Републичког пољопривредног инспектора	Није пољопривредно земљиште_
Сокобања	АЛЕКСЕ МАРКИШИЦА	90	4964/1	0,0008	земљиште под делом зграде		Правно и фактичко стање се разликују- на терену није пољопривредно земљиште-прилог Записник комисије за израду програма или Републичког пољопривредног инспектора	Није пољопривредно земљиште_
Сокобања	АЛЕКСЕ МАРКИШИЦА	90	4964/1	0,0112	земљиште под зградом-објектом		Правно и фактичко стање се разликују- на терену није пољопривредно земљиште-прилог Записник комисије за израду програма или Републичког пољопривредног инспектора	Није пољопривредно земљиште_
Сокобања	АЛЕКСЕ МАРКИШИЦА	90	4964/1	0,0100	воћњак	3	Правно и фактичко стање се разликују- на терену није пољопривредно земљиште-прилог Записник комисије за израду програма или Републичког пољопривредног инспектора	Није пољопривредно земљиште_
Сокобања	АЛЕКСЕ МАРКИШИЦА	90	4964/1	0,0500	земљиште уз зграду - објекат		Правно и фактичко стање се разликују- на терену није пољопривредно земљиште-прилог Записник комисије за израду програма или Републичког пољопривредног инспектора	Није пољопривредно земљиште_
Сокобања	АЛЕКСЕ МАРКИШИЦА	4536	4965/1	0,0478	воћњак	3	Правно и фактичко стање се разликују- на терену није пољопривредно земљиште-прилог Записник комисије за израду програма или Републичког пољопривредног инспектора	ЗЕМЉИШТЕ УЗ ЗГРАДУ И ДРУГИ ОБЈЕКАТ
Сокобања	АЛЕКСЕ МАРКИШИЦА	6740	4966/2	0,0066	земљиште под зградом-објектом		Правно и фактичко стање се разликују- на терену није пољопривредно земљиште-прилог Записник комисије за израду програма или Републичког пољопривредног инспектора	Није пољопривредно земљиште_
Сокобања	АЛЕКСЕ МАРКИШИЦА	6740	4966/2	0,0048	виноград	1	Правно и фактичко стање се разликују- на терену није пољопривредно земљиште-прилог Записник комисије за израду програма или Републичког пољопривредног инспектора	Није пољопривредно земљиште_
Сокобања	АЛЕКСЕ МАРКИШИЦА	6740	4966/2	0,0250	земљиште уз зграду - објекат		Правно и фактичко стање се разликују- на терену није пољопривредно земљиште-прилог Записник комисије за израду програма или Републичког пољопривредног инспектора	Није пољопривредно земљиште_
Сокобања	АЛЕКСЕ МАРКИШИЦА	1858	4966/3	0,0140	виноград	1	Правно и фактичко стање се разликују- на терену није пољопривредно земљиште-прилог Записник комисије за израду програма или Републичког пољопривредног инспектора	ОСТАЛО ВЕШТАЧКИ СТВОРЕНО НЕПЛОДНО ЗЕМЉИШТЕ
Сокобања	АЛЕКСЕ МАРКИШИЦА	1858	4966/4	0,0128	виноград	1	Правно и фактичко стање се разликују- на терену није пољопривредно земљиште-прилог Записник комисије за израду програма или Републичког пољопривредног инспектора	ОСТАЛО ВЕШТАЧКИ СТВОРЕНО НЕПЛОДНО ЗЕМЉИШТЕ

Сокобања	АЛЕКСЕ МАРКИШИЦА	2029	4969/1	0,0318	виноград	1	Правно и фактичко стање се разликују- на терену није пољопривредно земљиште-прилог Записник комисије за израду програма или Републичког пољопривредног инспектора	ЗЕМЉИШТЕ УЗ ЗГРАДУ И ДРУГИ ОБЈЕКАТ
Сокобања	АЛЕКСЕ МАРКИШИЦА	4473	4975/1	0,0013	земљиште под зградом-објектом		Правно и фактичко стање се разликују- на терену није пољопривредно земљиште-прилог Записник комисије за израду програма или Републичког пољопривредног инспектора	Није пољопривредно земљиште_
Сокобања	АЛЕКСЕ МАРКИШИЦА	4473	4975/1	0,0747	виноград	1	Правно и фактичко стање се разликују- на терену није пољопривредно земљиште-прилог Записник комисије за израду програма или Републичког пољопривредног инспектора	Није пољопривредно земљиште_
Сокобања	14.БРИГАДЕ	6325	4984/1	0,0019	земљиште под зградом-објектом		Правно и фактичко стање се разликују- на терену није пољопривредно земљиште-прилог Записник комисије за израду програма или Републичког пољопривредног инспектора	Није пољопривредно земљиште_
Сокобања	14.БРИГАДЕ	6325	4984/1	0,0049	њива	2	Правно и фактичко стање се разликују- на терену није пољопривредно земљиште-прилог Записник комисије за израду програма или Републичког пољопривредног инспектора	Није пољопривредно земљиште_
Сокобања	14.БРИГАДЕ	6325	4984/1	0,0001	земљиште под делом зграде		Правно и фактичко стање се разликују- на терену није пољопривредно земљиште-прилог Записник комисије за израду програма или Републичког пољопривредног инспектора	Није пољопривредно земљиште_
Сокобања	14.БРИГАДЕ	6325	4984/1	0,0003	земљиште под делом зграде		Правно и фактичко стање се разликују- на терену није пољопривредно земљиште-прилог Записник комисије за израду програма или Републичког пољопривредног инспектора	Није пољопривредно земљиште_
Сокобања	14.БРИГАДЕ	81	4985/2	0,0581	њива	2	Правно и фактичко стање се разликују- на терену није пољопривредно земљиште-прилог Записник комисије за израду програма или Републичког пољопривредног инспектора	ЗЕМЉИШТЕ ПОД ЗГРАДОМ И ДРУГИМ ОБЈЕКТОМ
Сокобања	АЛЕКСЕ МАРКИШИЦА	2574	4986/1	0,0222	врт	3	Правно и фактичко стање се разликују- на терену није пољопривредно земљиште-прилог Записник комисије за израду програма или Републичког пољопривредног инспектора	ЗЕМЉИШТЕ ПОД ДЕЛОМ ЗГРАДЕ
Сокобања	14.БРИГАДЕ	3249	4986/2	0,0292	њива	2	Правно и фактичко стање се разликују- на терену није пољопривредно земљиште-прилог Записник комисије за израду програма или Републичког пољопривредног инспектора	ЗЕМЉИШТЕ ПОД ДЕЛОМ ЗГРАДЕ
Сокобања	ЊЕГОШЕВА	2807	4989/7	0,0002	земљиште под делом зграде		Правно и фактичко стање се разликују- на терену није пољопривредно земљиште-прилог Записник комисије за израду програма или Републичког пољопривредног инспектора	ЗЕМЉИШТЕ УЗ ЗГРАДУ И ДРУГИ ОБЈЕКАТ

Сокобања	ГАВРИЛА ПРИНЦИПА	5712	5001/1	0,0006	земљиште под делом зграде		Правно и фактичко стање се разликују- на терену није пољопривредно земљиште-прилог Записник комисије за израду програма или Републичког пољопривредног инспектора	Није пољопривредно земљиште_
Сокобања	ГАВРИЛА ПРИНЦИПА	5712	5001/1	0,0110	земљиште под зградом-објектом		Правно и фактичко стање се разликују- на терену није пољопривредно земљиште-прилог Записник комисије за израду програма или Републичког пољопривредног инспектора	Није пољопривредно земљиште_
Сокобања	ГАВРИЛА ПРИНЦИПА	5712	5001/1	0,0630	њива	3	Правно и фактичко стање се разликују- на терену није пољопривредно земљиште-прилог Записник комисије за израду програма или Републичког пољопривредног инспектора	Није пољопривредно земљиште_
Сокобања	ВАСЕ ЦАРАПИЦА	2920	5003	0,0114	врт	3	Правно и фактичко стање се разликују- на терену није пољопривредно земљиште-прилог Записник комисије за израду програма или Републичког пољопривредног инспектора	ОСТАЛО ВЕШТАЧКИ СТВОРЕНО НЕПЛОДНО ЗЕМЉИШТЕ
Сокобања	ВАСЕ ЦАРАПИЦА	4262	5004	0,0160	земљиште уз зграду - објекат		Правно и фактичко стање се разликују- на терену није пољопривредно земљиште-прилог Записник комисије за израду програма или Републичког пољопривредног инспектора	Није пољопривредно земљиште_
Сокобања	ВАСЕ ЦАРАПИЦА	4262	5004	0,0004	земљиште под зградом-објектом		Правно и фактичко стање се разликују- на терену није пољопривредно земљиште-прилог Записник комисије за израду програма или Републичког пољопривредног инспектора	Није пољопривредно земљиште_
Сокобања	ВАСЕ ЦАРАПИЦА	4262	5004	0,0004	врт	3	Правно и фактичко стање се разликују- на терену није пољопривредно земљиште-прилог Записник комисије за израду програма или Републичког пољопривредног инспектора	Није пољопривредно земљиште_
Сокобања	ВАСЕ ЦАРАПИЦА	4262	5004	0,0012	земљиште под зградом-објектом		Правно и фактичко стање се разликују- на терену није пољопривредно земљиште-прилог Записник комисије за израду програма или Републичког пољопривредног инспектора	Није пољопривредно земљиште_
Сокобања	ВАСЕ ЦАРАПИЦА	4262	5004	0,0012	земљиште под зградом-објектом		Правно и фактичко стање се разликују- на терену није пољопривредно земљиште-прилог Записник комисије за израду програма или Републичког пољопривредног инспектора	Није пољопривредно земљиште_
Сокобања	ВАСЕ ЦАРАПИЦА	4262	5005	0,0028	врт	3	Правно и фактичко стање се разликују- на терену није пољопривредно земљиште-прилог Записник комисије за израду програма или Републичког пољопривредног инспектора	ОСТАЛО ВЕШТАЧКИ СТВОРЕНО НЕПЛОДНО ЗЕМЉИШТЕ
Сокобања	ВАСЕ ЦАРАПИЦА	2641	5006	0,0073	земљиште под зградом-објектом		Правно и фактичко стање се разликују- на терену није пољопривредно земљиште-прилог Записник комисије за израду програма или Републичког пољопривредног инспектора	Није пољопривредно земљиште_

Сокобања	ВАСЕ ЦАРАПИЦА	6385	5010/1	0,0136	земљиште под зградом-објектом		Правно и фактичко стање се разликују- на терену није пољопривредно земљиште-прилог Записник комисије за израду програма или Републичког пољопривредног инспектора	Није пољопривредно земљиште_
Сокобања	ВАСЕ ЦАРАПИЦА	6385	5010/1	0,0447	ливада	1	Правно и фактичко стање се разликују- на терену није пољопривредно земљиште-прилог Записник комисије за израду програма или Републичког пољопривредног инспектора	Није пољопривредно земљиште_
Сокобања	ВАСЕ ЦАРАПИЦА	6385	5010/1	0,0053	земљиште под зградом-објектом		Правно и фактичко стање се разликују- на терену није пољопривредно земљиште-прилог Записник комисије за израду програма или Републичког пољопривредног инспектора	Није пољопривредно земљиште_
Сокобања	ГАВРИЛА ПРИНЦИПА	6386	5010/2	0,0264	ливада	1	Правно и фактичко стање се разликују- на терену није пољопривредно земљиште-прилог Записник комисије за израду програма или Републичког пољопривредног инспектора	ЗЕМЉИШТЕ ПОД ЗГРАДОМ И ДРУГИМ ОБЈЕКТОМ
Сокобања	ГАВРИЛА ПРИНЦИПА	6386	5010/3	0,0033	ливада	1	Правно и фактичко стање се разликују- на терену није пољопривредно земљиште-прилог Записник комисије за израду програма или Републичког пољопривредног инспектора	ОСТАЛО ВЕШТАЧКИ СТВОРЕНО НЕПЛОДНО ЗЕМЉИШТЕ
Сокобања	ВАСЕ ЦАРАПИЦА	2722	5012/2	0,0370	воћњак	3	Правно и фактичко стање се разликују- на терену није пољопривредно земљиште-прилог Записник комисије за израду програма или Републичког пољопривредног инспектора	ЗЕМЉИШТЕ УЗ ЗГРАДУ И ДРУГИ ОБЈЕКАТ
Сокобања	ВАСЕ ЦАРАПИЦА	3326	5025/2	0,0008	земљиште под делом зграде		Правно и фактичко стање се разликују- на терену није пољопривредно земљиште-прилог Записник комисије за израду програма или Републичког пољопривредног инспектора	Није пољопривредно земљиште_
Сокобања	ВАСЕ ЦАРАПИЦА	3326	5025/2	0,0002	земљиште под делом зграде		Правно и фактичко стање се разликују- на терену није пољопривредно земљиште-прилог Записник комисије за израду програма или Републичког пољопривредног инспектора	Није пољопривредно земљиште_
Сокобања	ВАСЕ ЦАРАПИЦА	3326	5025/2	0,0288	њива	2	Правно и фактичко стање се разликују- на терену није пољопривредно земљиште-прилог Записник комисије за израду програма или Републичког пољопривредног инспектора	Није пољопривредно земљиште_
Сокобања	ВАСЕ ЦАРАПИЦА	2190	5029/1	0,0037	земљиште под зградом-објектом		Правно и фактичко стање се разликују- на терену није пољопривредно земљиште-прилог Записник комисије за израду програма или Републичког пољопривредног инспектора	Није пољопривредно земљиште_
Сокобања	ВАСЕ ЦАРАПИЦА	2190	5029/1	0,0241	њива	2	Правно и фактичко стање се разликују- на терену није пољопривредно земљиште-прилог Записник комисије за израду програма или Републичког пољопривредног инспектора	Није пољопривредно земљиште_

Сокобања	ВАСЕ ЦАРАПИЦА	2190	5029/1	0,0053	земљиште под зградом-објектом		Правно и фактичко стање се разликују- на терену није пољопривредно земљиште-прилог Записник комисије за израду програма или Републичког пољпривредног инспектора	Није пољопривредно земљиште_
Сокобања	ВАСЕ ЦАРАПИЦА	6252	5029/2	0,0091	земљиште под зградом-објектом		Правно и фактичко стање се разликују- на терену није пољопривредно земљиште-прилог Записник комисије за израду програма или Републичког пољпривредног инспектора	Није пољопривредно земљиште_
Сокобања	ВАСЕ ЦАРАПИЦА	6252	5029/2	0,0197	њива	2	Правно и фактичко стање се разликују- на терену није пољопривредно земљиште-прилог Записник комисије за израду програма или Републичког пољпривредног инспектора	Није пољопривредно земљиште_
Сокобања	ВАСЕ ЦАРАПИЦА	6252	5029/2	0,0003	земљиште под делом зграде		Правно и фактичко стање се разликују- на терену није пољопривредно земљиште-прилог Записник комисије за израду програма или Републичког пољпривредног инспектора	Није пољопривредно земљиште_
Сокобања	ВАСЕ ЦАРАПИЦА	1576	5029/3	0,0078	њива	2	Правно и фактичко стање се разликују- на терену није пољопривредно земљиште-прилог Записник комисије за израду програма или Републичког пољпривредног инспектора	ЗЕМЉИШТЕ УЗ ЗГРАДУ И ДРУГИ ОБЈЕКАТ
Сокобања	ВАСЕ ЦАРАПИЦА	6531	5033/2	0,0050	врт	3	Правно и фактичко стање се разликују- на терену није пољопривредно земљиште-прилог Записник комисије за израду програма или Републичког пољпривредног инспектора	ЗЕМЉИШТЕ ПОД ДЕЛОМ ЗГРАДЕ
Сокобања	23.ДИВИЗИЈЕ	6260	5040/1	0,0540	воћњак	3	Правно и фактичко стање се разликују- на терену није пољопривредно земљиште-прилог Записник комисије за израду програма или Републичког пољпривредног инспектора	Није пољопривредно земљиште_
Сокобања	23.ДИВИЗИЈЕ	6260	5040/1	0,0084	земљиште под зградом-објектом		Правно и фактичко стање се разликују- на терену није пољопривредно земљиште-прилог Записник комисије за израду програма или Републичког пољпривредног инспектора	Није пољопривредно земљиште_
Сокобања	23.ДИВИЗИЈЕ	6260	5040/1	0,0142	земљиште под зградом-објектом		Правно и фактичко стање се разликују- на терену није пољопривредно земљиште-прилог Записник комисије за израду програма или Републичког пољпривредног инспектора	Није пољопривредно земљиште_
Сокобања	23.ДИВИЗИЈЕ	6260	5040/1	0,0054	земљиште под зградом-објектом		Правно и фактичко стање се разликују- на терену није пољопривредно земљиште-прилог Записник комисије за израду програма или Републичког пољпривредног инспектора	Није пољопривредно земљиште_
Сокобања	23.ДИВИЗИЈЕ	6260	5040/1	0,0500	земљиште уз зграду - објекат		Правно и фактичко стање се разликују- на терену није пољопривредно земљиште-прилог Записник комисије за израду програма или Републичког пољпривредног инспектора	Није пољопривредно земљиште_

Сокобања	23.ДИВИЗИЈЕ	3890	5041/5	0,0360	њива	2	Правно и фактичко стање се разликују- на терену није пољопривредно земљиште-прилог Записник комисије за израду програма или Републичког пољопривредног инспектора	Није пољопривредно земљиште_
Сокобања	23.ДИВИЗИЈЕ	3890	5041/5	0,0154	земљиште под зградом-објектом		Правно и фактичко стање се разликују- на терену није пољопривредно земљиште-прилог Записник комисије за израду програма или Републичког пољопривредног инспектора	Није пољопривредно земљиште_
Сокобања	ГАВРИЛА ПРИНЦИПА	4563	5049/1	0,0288	њива	2	Правно и фактичко стање се разликују- на терену није пољопривредно земљиште-прилог Записник комисије за израду програма или Републичког пољопривредног инспектора	ЗЕМЉИШТЕ ПОД ЗГРАДОМ И ДРУГИМ ОБЈЕКТОМ
Сокобања	ВАСЕ ЦАРАПИЦА	2647	5049/2	0,0142	њива	2	Правно и фактичко стање се разликују- на терену није пољопривредно земљиште-прилог Записник комисије за израду програма или Републичког пољопривредног инспектора	ЗЕМЉИШТЕ ПОД ЗГРАДОМ И ДРУГИМ ОБЈЕКТОМ
Сокобања	ГАВРИЛА ПРИНЦИПА	3938	5049/3	0,0075	њива	2	Правно и фактичко стање се разликују- на терену није пољопривредно земљиште-прилог Записник комисије за израду програма или Републичког пољопривредног инспектора	ОСТАЛО ВЕШТАЧКИ СТВОРЕНО НЕПЛОДНО ЗЕМЉИШТЕ
Сокобања	ГАВРИЛА ПРИНЦИПА	3939	5049/5	0,0258	њива	2	Правно и фактичко стање се разликују- на терену није пољопривредно земљиште-прилог Записник комисије за израду програма или Републичког пољопривредног инспектора	ЗЕМЉИШТЕ УЗ ЗГРАДУ И ДРУГИ ОБЈЕКАТ
Сокобања	ВАСЕ ЦАРАПИЦА	5548	5051/1	0,0057	земљиште под зградом-објектом		Правно и фактичко стање се разликују- на терену није пољопривредно земљиште-прилог Записник комисије за израду програма или Републичког пољопривредног инспектора	Није пољопривредно земљиште_
Сокобања	ВАСЕ ЦАРАПИЦА	5548	5051/1	0,0500	земљиште уз зграду - објекат		Правно и фактичко стање се разликују- на терену није пољопривредно земљиште-прилог Записник комисије за израду програма или Републичког пољопривредног инспектора	Није пољопривредно земљиште_
Сокобања	ВАСЕ ЦАРАПИЦА	5548	5051/1	0,0070	земљиште под зградом-објектом		Правно и фактичко стање се разликују- на терену није пољопривредно земљиште-прилог Записник комисије за израду програма или Републичког пољопривредног инспектора	Није пољопривредно земљиште_
Сокобања	ГАВРИЛА ПРИНЦИПА	5548	5051/1	0,0085	земљиште под зградом-објектом		Правно и фактичко стање се разликују- на терену није пољопривредно земљиште-прилог Записник комисије за израду програма или Републичког пољопривредног инспектора	Није пољопривредно земљиште_
Сокобања	ВАСЕ ЦАРАПИЦА	5548	5051/1	0,0138	врт	3	Правно и фактичко стање се разликују- на терену није пољопривредно земљиште-прилог Записник комисије за израду програма или Републичког пољопривредног инспектора	Није пољопривредно земљиште_

Сокобања	14.БРИГАДЕ	1876	5071/7	0,0078	њива	2	Правно и фактичко стање се разликују- на терену није пољопривредно земљиште-прилог Записник комисије за израду програма или Републичког пољопривредног инспектора	ЗЕМЉИШТЕ ПОД ДЕЛОМ ЗГРАДЕ
Сокобања	СПОРТСКА	4777	5072/3	0,0174	земљиште под зградом-објектом		Правно и фактичко стање се разликују- на терену није пољопривредно земљиште-прилог Записник комисије за израду програма или Републичког пољопривредног инспектора	Није пољопривредно земљиште_
Сокобања	СПОРТСКА	4777	5072/3	0,0200	земљиште под зградом-објектом		Правно и фактичко стање се разликују- на терену није пољопривредно земљиште-прилог Записник комисије за израду програма или Републичког пољопривредног инспектора	Није пољопривредно земљиште_
Сокобања	СПОРТСКА	4777	5072/3	0,0502	земљиште уз зграду - објекат		Правно и фактичко стање се разликују- на терену није пољопривредно земљиште-прилог Записник комисије за израду програма или Републичког пољопривредног инспектора	Није пољопривредно земљиште_
Сокобања	СПОРТСКА	4777	5072/3	0,0055	земљиште под зградом-објектом		Правно и фактичко стање се разликују- на терену није пољопривредно земљиште-прилог Записник комисије за израду програма или Републичког пољопривредног инспектора	Није пољопривредно земљиште_
Сокобања	СПОРТСКА	4777	5072/3	0,0002	земљиште под делом зграде		Правно и фактичко стање се разликују- на терену није пољопривредно земљиште-прилог Записник комисије за израду програма или Републичког пољопривредног инспектора	Није пољопривредно земљиште_
Сокобања	СПОРТСКА	4777	5072/3	0,0103	њива	2	Правно и фактичко стање се разликују- на терену није пољопривредно земљиште-прилог Записник комисије за израду програма или Републичког пољопривредног инспектора	Није пољопривредно земљиште_
Сокобања	ВАСЕ ЦАРАПИЦА	6532	5079/2	0,0090	ливада	1	Правно и фактичко стање се разликују- на терену није пољопривредно земљиште-прилог Записник комисије за израду програма или Републичког пољопривредног инспектора	ОСТАЛО ВЕШТАЧКИ СТВОРЕНО НЕПЛОДНО ЗЕМЉИШТЕ
Сокобања	23.ДИВИЗИЈЕ	2467	5080/1	0,0290	њива	2	Правно и фактичко стање се разликују- на терену није пољопривредно земљиште-прилог Записник комисије за израду програма или Републичког пољопривредног инспектора	ОСТАЛО ВЕШТАЧКИ СТВОРЕНО НЕПЛОДНО ЗЕМЉИШТЕ
Сокобања	СТЕВАНА СИНДЕЛИЦА	2286	5083/5	0,0120	земљиште под зградом-објектом		Правно и фактичко стање се разликују- на терену није пољопривредно земљиште-прилог Записник комисије за израду програма или Републичког пољопривредног инспектора	Није пољопривредно земљиште_
Сокобања	СТЕВАНА СИНДЕЛИЦА	2286	5083/5	0,0398	њива	2	Правно и фактичко стање се разликују- на терену није пољопривредно земљиште-прилог Записник комисије за израду програма или Републичког пољопривредног инспектора	Није пољопривредно земљиште_

Сокобања	ВУКА КАРАУИЦА	3975	5103/4	0,0050	земљиште под зградом-објектом		Правно и фактичко стање се разликују- на терену није пољопривредно земљиште-прилог Записник комисије за израду програма или Републичког пољопривредног инспектора	Није пољопривредно земљиште_
Сокобања	ВУКА КАРАУИЦА	2003	5104/1	0,0220	земљиште под зградом-објектом		Правно и фактичко стање се разликују- на терену није пољопривредно земљиште-прилог Записник комисије за израду програма или Републичког пољопривредног инспектора	Није пољопривредно земљиште_
Сокобања	ВУКА КАРАУИЦА	2003	5104/1	0,0030	земљиште под зградом-објектом		Правно и фактичко стање се разликују- на терену није пољопривредно земљиште-прилог Записник комисије за израду програма или Републичког пољопривредног инспектора	Није пољопривредно земљиште_
Сокобања	ВУКА КАРАУИЦА	2003	5104/1	0,0090	воћњак	3	Правно и фактичко стање се разликују- на терену није пољопривредно земљиште-прилог Записник комисије за израду програма или Републичког пољопривредног инспектора	Није пољопривредно земљиште_
Сокобања	ВУКА КАРАУИЦА	2003	5104/1	0,0008	земљиште под делом зграде		Правно и фактичко стање се разликују- на терену није пољопривредно земљиште-прилог Записник комисије за израду програма или Републичког пољопривредног инспектора	Није пољопривредно земљиште_
Сокобања	ВУКА КАРАУИЦА	2003	5104/1	0,0500	земљиште уз зграду - објекат		Правно и фактичко стање се разликују- на терену није пољопривредно земљиште-прилог Записник комисије за израду програма или Републичког пољопривредног инспектора	Није пољопривредно земљиште_
Сокобања	ВУКА КАРАУИЦА	2003	5104/1	0,0046	земљиште под зградом-објектом		Правно и фактичко стање се разликују- на терену није пољопривредно земљиште-прилог Записник комисије за израду програма или Републичког пољопривредног инспектора	Није пољопривредно земљиште_
Сокобања	ВУКА КАРАУИЦА	298	5108	0,0310	врт	3	Правно и фактичко стање се разликују- на терену није пољопривредно земљиште-прилог Записник комисије за израду програма или Републичког пољопривредног инспектора	ЗЕМЉИШТЕ УЗ ЗГРАДУ И ДРУГИ ОБЈЕКАТ
Сокобања	ВУКА КАРАУИЦА	2643	5112	0,0106	врт	3	Правно и фактичко стање се разликују- на терену није пољопривредно земљиште-прилог Записник комисије за израду програма или Републичког пољопривредног инспектора	ЗЕМЉИШТЕ УЗ ЗГРАДУ И ДРУГИ ОБЈЕКАТ
Сокобања	ВУКА КАРАУИЦА	5652	5114	0,0127	врт	3	Правно и фактичко стање се разликују- на терену није пољопривредно земљиште-прилог Записник комисије за израду програма или Републичког пољопривредног инспектора	ЗЕМЉИШТЕ ПОД ЗГРАДОМ И ДРУГИМ ОБЈЕКТОМ
Сокобања	ВУКА КАРАУИЦА	5609	5117/1	0,0051	земљиште под зградом-објектом		Правно и фактичко стање се разликују- на терену није пољопривредно земљиште-прилог Записник комисије за израду програма или Републичког пољопривредног инспектора	Није пољопривредно земљиште_

Сокобања	ВУКА КАРАУИЦА	5609	5117/1	0,0036	земљиште под зградом-објектом		Правно и фактичко стање се разликују- на терену није пољопривредно земљиште-прилог Записник комисије за израду програма или Републичког пољопривредног инспектора	Није пољопривредно земљиште_
Сокобања	ВУКА КАРАУИЦА	5609	5117/1	0,0077	ливада	1	Правно и фактичко стање се разликују- на терену није пољопривредно земљиште-прилог Записник комисије за израду програма или Републичког пољопривредног инспектора	Није пољопривредно земљиште_
Сокобања	ВУКА КАРАУИЦА	5609	5117/1	0,0008	земљиште под делом зграде		Правно и фактичко стање се разликују- на терену није пољопривредно земљиште-прилог Записник комисије за израду програма или Републичког пољопривредног инспектора	Није пољопривредно земљиште_
Сокобања	ВУКА КАРАУИЦА	5609	5117/1	0,0050	остало вештачки створено неплодно земљиште		Правно и фактичко стање се разликују- на терену није пољопривредно земљиште-прилог Записник комисије за израду програма или Републичког пољопривредног инспектора	Није пољопривредно земљиште_
Сокобања	ВУКА КАРАУИЦА	5609	5117/1	0,0498	земљиште уз зграду - објекат		Правно и фактичко стање се разликују- на терену није пољопривредно земљиште-прилог Записник комисије за израду програма или Републичког пољопривредног инспектора	Није пољопривредно земљиште_
Сокобања	АЛЕКСЕ МАРКИШИЦА	42	5119	0,0678	воћњак	3	Правно и фактичко стање се разликују- на терену није пољопривредно земљиште-прилог Записник комисије за израду програма или Републичког пољопривредног инспектора	ОСТАЛО ВЕШТАЧКИ СТВОРЕНО НЕПЛОДНО ЗЕМЉИШТЕ
Сокобања	АЛЕКСЕ МАРКИШИЦА	1168	5123/3	0,0062	земљиште под зградом-објектом		Правно и фактичко стање се разликују- на терену није пољопривредно земљиште-прилог Записник комисије за израду програма или Републичког пољопривредног инспектора	Није пољопривредно земљиште_
Сокобања	АЛЕКСЕ МАРКИШИЦА	1168	5123/3	0,0282	врт	3	Правно и фактичко стање се разликују- на терену није пољопривредно земљиште-прилог Записник комисије за израду програма или Републичког пољопривредног инспектора	Није пољопривредно земљиште_
Сокобања	АЛЕКСЕ МАРКИШИЦА	6540	5130	0,0085	земљиште под делом зграде		Правно и фактичко стање се разликују- на терену није пољопривредно земљиште-прилог Записник комисије за израду програма или Републичког пољопривредног инспектора	Није пољопривредно земљиште_
Сокобања	АЛЕКСЕ МАРКИШИЦА	6540	5130	0,0895	њива	1	Правно и фактичко стање се разликују- на терену није пољопривредно земљиште-прилог Записник комисије за израду програма или Републичког пољопривредног инспектора	Није пољопривредно земљиште_
Сокобања	АЛЕКСЕ МАРКИШИЦА	555	5133/1	0,0004	земљиште под делом зграде		Правно и фактичко стање се разликују- на терену није пољопривредно земљиште-прилог Записник комисије за израду програма или Републичког пољопривредног инспектора	Није пољопривредно земљиште_

Сокобања	АЛЕКСЕ МАРКИШИЦА	555	5133/1	0,0003	земљиште под делом зграде		Правно и фактичко стање се разликују- на терену није пољопривредно земљиште-прилог Записник комисије за израду програма или Републичког пољопривредног инспектора	Није пољопривредно земљиште_
Сокобања	АЛЕКСЕ МАРКИШИЦА	555	5133/1	0,0262	воћњак	3	Правно и фактичко стање се разликују- на терену није пољопривредно земљиште-прилог Записник комисије за израду програма или Републичког пољопривредног инспектора	Није пољопривредно земљиште_
Сокобања	АЛЕКСЕ МАРКИШИЦА	555	5133/1	0,0500	земљиште уз зграду - објекат		Правно и фактичко стање се разликују- на терену није пољопривредно земљиште-прилог Записник комисије за израду програма или Републичког пољопривредног инспектора	Није пољопривредно земљиште_
Сокобања	АЛЕКСЕ МАРКИШИЦА	555	5133/1	0,0007	земљиште под делом зграде		Правно и фактичко стање се разликују- на терену није пољопривредно земљиште-прилог Записник комисије за израду програма или Републичког пољопривредног инспектора	Није пољопривредно земљиште_
Сокобања	АЛЕКСЕ МАРКИШИЦА	555	5133/1	0,0143	земљиште под зградом-објектом		Правно и фактичко стање се разликују- на терену није пољопривредно земљиште-прилог Записник комисије за израду програма или Републичког пољопривредног инспектора	Није пољопривредно земљиште_
Сокобања	РАДЕТА ЖИВКОВИЦА	1283	5166/2	0,0029	земљиште под зградом-објектом		Правно и фактичко стање се разликују- на терену није пољопривредно земљиште-прилог Записник комисије за израду програма или Републичког пољопривредног инспектора	Није пољопривредно земљиште_
Сокобања	РАДЕТА ЖИВКОВИЦА	1283	5166/2	0,0127	врт	3	Правно и фактичко стање се разликују- на терену није пољопривредно земљиште-прилог Записник комисије за израду програма или Републичког пољопривредног инспектора	Није пољопривредно земљиште_
Сокобања	РАДЕТА ЖИВКОВИЦА	1283	5166/2	0,0069	земљиште под зградом-објектом		Правно и фактичко стање се разликују- на терену није пољопривредно земљиште-прилог Записник комисије за израду програма или Републичког пољопривредног инспектора	Није пољопривредно земљиште_
Сокобања	РАДЕТА ЖИВКОВИЦА	1283	5166/2	0,0022	земљиште под делом зграде		Правно и фактичко стање се разликују- на терену није пољопривредно земљиште-прилог Записник комисије за израду програма или Републичког пољопривредног инспектора	Није пољопривредно земљиште_
Сокобања	РАДЕТА ЖИВКОВИЦА	1283	5166/2	0,0100	остало вештачки створено неплодно земљиште		Правно и фактичко стање се разликују- на терену није пољопривредно земљиште-прилог Записник комисије за израду програма или Републичког пољопривредног инспектора	Није пољопривредно земљиште_
Сокобања	МИТРОПОЛИТА МИХАИЛА	1295	5229/6	0,0052	воћњак	3	Правно и фактичко стање се разликују- на терену није пољопривредно земљиште-прилог Записник комисије за израду програма или Републичког пољопривредног инспектора	ЗЕМЉИШТЕ УЗ ЗГРАДУ И ДРУГИ ОБЈЕКАТ

Сокобања	27.МАРТА	3568	5235	0,1920	ливада	1	Правно и фактичко стање се разликују- на терену није пољопривредно земљиште-прилог Записник комисије за израду програма или Републичког пољопривредног инспектора	Није пољопривредно земљиште_
Сокобања	27.МАРТА	3568	5235	0,0137	земљиште под зградом-објектом		Правно и фактичко стање се разликују- на терену није пољопривредно земљиште-прилог Записник комисије за израду програма или Републичког пољопривредног инспектора	Није пољопривредно земљиште_
Сокобања	27.МАРТА	6365	5240/1	0,0175	врт	3	Правно и фактичко стање се разликују- на терену није пољопривредно земљиште-прилог Записник комисије за израду програма или Републичког пољопривредног инспектора	ЗЕМЉИШТЕ УЗ ЗГРАДУ И ДРУГИ ОБЈЕКАТ
Сокобања	ТРГ ОСЛОБОДЕЊА	4855	5244	0,0217	земљиште под зградом-објектом		Правно и фактичко стање се разликују- на терену није пољопривредно земљиште-прилог Записник комисије за израду програма или Републичког пољопривредног инспектора	Није пољопривредно земљиште_
Сокобања	ТРГ ОСЛОБОДЕЊА	4855	5244	0,0574	њива	2	Правно и фактичко стање се разликују- на терену није пољопривредно земљиште-прилог Записник комисије за израду програма или Републичког пољопривредног инспектора	Није пољопривредно земљиште_
Сокобања	МИЦЕ ПАНИЦА	2225	5258	0,1985	воћњак	3	Правно и фактичко стање се разликују- на терену није пољопривредно земљиште-прилог Записник комисије за израду програма или Републичког пољопривредног инспектора	Није пољопривредно земљиште_
Сокобања	МИЦЕ ПАНИЦА	2225	5258	0,0152	земљиште под зградом-објектом		Правно и фактичко стање се разликују- на терену није пољопривредно земљиште-прилог Записник комисије за израду програма или Републичког пољопривредног инспектора	Није пољопривредно земљиште_
Сокобања	МИЦЕ ПАНИЦА	2225	5258	0,0115	земљиште под зградом-објектом		Правно и фактичко стање се разликују- на терену није пољопривредно земљиште-прилог Записник комисије за израду програма или Републичког пољопривредног инспектора	Није пољопривредно земљиште_
Сокобања	МИЦЕ ПАНИЦА	2225	5258	0,0044	земљиште под зградом-објектом		Правно и фактичко стање се разликују- на терену није пољопривредно земљиште-прилог Записник комисије за израду програма или Републичког пољопривредног инспектора	Није пољопривредно земљиште_
Сокобања	МИЦЕ ПАНИЦА	2225	5258	0,0067	земљиште под зградом-објектом		Правно и фактичко стање се разликују- на терену није пољопривредно земљиште-прилог Записник комисије за израду програма или Републичког пољопривредног инспектора	Није пољопривредно земљиште_
Сокобања	МИЦЕ ПАНИЦА	2225	5258	0,0137	земљиште под зградом-објектом		Правно и фактичко стање се разликују- на терену није пољопривредно земљиште-прилог Записник комисије за израду програма или Републичког пољопривредног инспектора	Није пољопривредно земљиште_

Сокобања	МИЦЕ ПАНИЦА	2225	5258	0,0500	земљиште уз зграду - објекат		Правно и фактичко стање се разликују- на терену није пољопривредно земљиште-прилог Записник комисије за израду програма или Републичког пољопривредног инспектора	Није пољопривредно земљиште_
Сокобања	МИЦЕ ПАНИЦА	2225	5258	0,0028	земљиште под зградом-објектом		Правно и фактичко стање се разликују- на терену није пољопривредно земљиште-прилог Записник комисије за израду програма или Републичког пољопривредног инспектора	Није пољопривредно земљиште_
Сокобања	МИЛАДИНА ЖИВАНОВИЦА	6452	5260/1	0,0384	воћњак	3	Правно и фактичко стање се разликују- на терену није пољопривредно земљиште-прилог Записник комисије за израду програма или Републичког пољопривредног инспектора	ЗЕМЉИШТЕ УЗ ЗГРАДУ И ДРУГИ ОБЈЕКАТ
Сокобања	МИЛАДИНА ЖИВАНОВИЦА	2461	5262	0,0301	врт	3	Правно и фактичко стање се разликују- на терену није пољопривредно земљиште-прилог Записник комисије за израду програма или Републичког пољопривредног инспектора	ЗЕМЉИШТЕ УЗ ЗГРАДУ И ДРУГИ ОБЈЕКАТ
Сокобања	МИЛАДИНА ЖИВАНОВИЦА	2959	5263	0,0079	земљиште под зградом-објектом		Правно и фактичко стање се разликују- на терену није пољопривредно земљиште-прилог Записник комисије за израду програма или Републичког пољопривредног инспектора	Није пољопривредно земљиште_
Сокобања	МИЛАДИНА ЖИВАНОВИЦА	2959	5263	0,0031	земљиште под зградом-објектом		Правно и фактичко стање се разликују- на терену није пољопривредно земљиште-прилог Записник комисије за израду програма или Републичког пољопривредног инспектора	Није пољопривредно земљиште_
Сокобања	МИЛАДИНА ЖИВАНОВИЦА	2959	5263	0,0045	земљиште под зградом-објектом		Правно и фактичко стање се разликују- на терену није пољопривредно земљиште-прилог Записник комисије за израду програма или Републичког пољопривредног инспектора	Није пољопривредно земљиште_
Сокобања	МИЛАДИНА ЦИВАНОВИЦА	2959	5263	0,0200	врт	3	Правно и фактичко стање се разликују- на терену није пољопривредно земљиште-прилог Записник комисије за израду програма или Републичког пољопривредног инспектора	Није пољопривредно земљиште_
Сокобања	МИЛАДИНА ЦИВАНОВИЦА	2959	5263	0,0500	земљиште уз зграду - објекат		Правно и фактичко стање се разликују- на терену није пољопривредно земљиште-прилог Записник комисије за израду програма или Републичког пољопривредног инспектора	Није пољопривредно земљиште_
Сокобања	МИЛАДИНА ЖИВАНОВИЦА	2959	5263	0,0133	земљиште под зградом-објектом		Правно и фактичко стање се разликују- на терену није пољопривредно земљиште-прилог Записник комисије за израду програма или Републичког пољопривредног инспектора	Није пољопривредно земљиште_
Сокобања	МИЛАДИНА ЖИВАНОВИЦА	2501	5264	0,0265	ливада	1	Правно и фактичко стање се разликују- на терену није пољопривредно земљиште-прилог Записник комисије за израду програма или Републичког пољопривредног инспектора	ОСТАЛО ВЕШТАЧКИ СТВОРЕНО НЕПЛОДНО ЗЕМЉИШТЕ

Сокобања	МИЛАДИНА ЖИВАНОВИЦА	6632	5265	0,0216	врт	3	Правно и фактичко стање се разликују- на терену није пољопривредно земљиште-прилог Записник комисије за израду програма или Републичког пољопривредног инспектора	ЗЕМЉИШТЕ УЗ ЗГРАДУ И ДРУГИ ОБЈЕКАТ
Сокобања	МИЛАДИНА ЖИВАНОВИЦА	6475	5267	0,0148	земљиште под зградом-објектом		Правно и фактичко стање се разликују- на терену није пољопривредно земљиште-прилог Записник комисије за израду програма или Републичког пољопривредног инспектора	Није пољопривредно земљиште_
Сокобања	МИЛАДИНА ЖИВАНОВИЦА	6475	5267	0,0182	врт	3	Правно и фактичко стање се разликују- на терену није пољопривредно земљиште-прилог Записник комисије за израду програма или Републичког пољопривредног инспектора	Није пољопривредно земљиште_
Сокобања	МИЛАДИНА ЖИВАНОВИЦА	6475	5267	0,0050	земљиште под зградом-објектом		Правно и фактичко стање се разликују- на терену није пољопривредно земљиште-прилог Записник комисије за израду програма или Републичког пољопривредног инспектора	Није пољопривредно земљиште_
Сокобања	МИЛАДИНА ЖИВАНОВИЦА	6475	5269	0,0382	врт	3	Правно и фактичко стање се разликују- на терену није пољопривредно земљиште-прилог Записник комисије за израду програма или Републичког пољопривредног инспектора	ЗЕМЉИШТЕ УЗ ЗГРАДУ И ДРУГИ ОБЈЕКАТ
Сокобања	МИЛАДИНА ЖИВАНОВИЦА	6539	5270	0,0362	врт	3	Правно и фактичко стање се разликују- на терену није пољопривредно земљиште-прилог Записник комисије за израду програма или Републичког пољопривредног инспектора	ЗЕМЉИШТЕ УЗ ЗГРАДУ И ДРУГИ ОБЈЕКАТ
Сокобања	МИЛАДИНА ЖИВАНОВИЦА	6525	5271	0,0358	ливада	1	Правно и фактичко стање се разликују- на терену није пољопривредно земљиште-прилог Записник комисије за израду програма или Републичког пољопривредног инспектора	Није пољопривредно земљиште_
Сокобања	МИЛАДИНА ЖИВАНОВИЦА	6525	5271	0,0002	земљиште под делом зграде		Правно и фактичко стање се разликују- на терену није пољопривредно земљиште-прилог Записник комисије за израду програма или Републичког пољопривредног инспектора	Није пољопривредно земљиште_
Сокобања	МИЛАДИНА ЖИВАНОВИЦА	6525	5271	0,0050	земљиште под зградом-објектом		Правно и фактичко стање се разликују- на терену није пољопривредно земљиште-прилог Записник комисије за израду програма или Републичког пољопривредног инспектора	Није пољопривредно земљиште_
Сокобања	КНЕЗА МИЛОША	1464	5283/2	0,0179	њива	1	Правно и фактичко стање се разликују- на терену није пољопривредно земљиште-прилог Записник комисије за израду програма или Републичког пољопривредног инспектора	ЗЕМЉИШТЕ УЗ ЗГРАДУ И ДРУГИ ОБЈЕКАТ
Сокобања	МИЛАДИНА ЖИВАНОВИЦА	1463	5300/1	0,0238	воћњак	3	Правно и фактичко стање се разликују- на терену није пољопривредно земљиште-прилог Записник комисије за израду програма или Републичког пољопривредног инспектора	ЗЕМЉИШТЕ УЗ ЗГРАДУ И ДРУГИ ОБЈЕКАТ

Сокобања	КРАЉА ПЕТРА И	366	5403	0,0111	земљиште под зградом-објектом		Правно и фактичко стање се разликују- на терену није пољопривредно земљиште-прилог Записник комисије за израду програма или Републичког пољопривредног инспектора	Није пољопривредно земљиште_
Сокобања	КРАЉА ПЕТРА И	366	5403	0,0012	земљиште под делом зграде		Правно и фактичко стање се разликују- на терену није пољопривредно земљиште-прилог Записник комисије за израду програма или Републичког пољопривредног инспектора	Није пољопривредно земљиште_
Сокобања	КРАЉА ПЕТРА И	366	5403	0,0180	ливада	1	Правно и фактичко стање се разликују- на терену није пољопривредно земљиште-прилог Записник комисије за израду програма или Републичког пољопривредног инспектора	Није пољопривредно земљиште_
Сокобања	КРАЉА ПЕТРА И	366	5403	0,0025	земљиште под зградом-објектом		Правно и фактичко стање се разликују- на терену није пољопривредно земљиште-прилог Записник комисије за израду програма или Републичког пољопривредног инспектора	Није пољопривредно земљиште_
Сокобања	КРАЉА ПЕТРА И	366	5403	0,0016	земљиште под зградом-објектом		Правно и фактичко стање се разликују- на терену није пољопривредно земљиште-прилог Записник комисије за израду програма или Републичког пољопривредног инспектора	Није пољопривредно земљиште_
Сокобања	КРАЉА ПЕТРА И	366	5403	0,0134	земљиште под зградом-објектом		Правно и фактичко стање се разликују- на терену није пољопривредно земљиште-прилог Записник комисије за израду програма или Републичког пољопривредног инспектора	Није пољопривредно земљиште_
Сокобања	КРАЉА ПЕТРА И	366	5403	0,0180	остало вештачки створено неплодно земљиште		Правно и фактичко стање се разликују- на терену није пољопривредно земљиште-прилог Записник комисије за израду програма или Републичког пољопривредног инспектора	Није пољопривредно земљиште_
Сокобања	КРАЉА ПЕТРА	3999	5409/1	0,0048	врт	3	Правно и фактичко стање се разликују- на терену није пољопривредно земљиште-прилог Записник комисије за израду програма или Републичког пољопривредног инспектора	ЗЕМЉИШТЕ ПОД ЗГРАДОМ И ДРУГИМ ОБЈЕКТОМ
Сокобања	КРАЉА ПЕТРА	3999	5409/3	0,0157	врт	3	Правно и фактичко стање се разликују- на терену није пољопривредно земљиште-прилог Записник комисије за израду програма или Републичког пољопривредног инспектора	Није пољопривредно земљиште_
Сокобања	КРАЉА ПЕТРА	3999	5409/3	0,0007	земљиште под зградом-објектом		Правно и фактичко стање се разликују- на терену није пољопривредно земљиште-прилог Записник комисије за израду програма или Републичког пољопривредног инспектора	Није пољопривредно земљиште_
Сокобања	КРАЉА ПЕТРА И	3930	5411/1	0,0165	врт	3	Правно и фактичко стање се разликују- на терену није пољопривредно земљиште-прилог Записник комисије за израду програма или Републичког пољопривредног инспектора	ОСТАЛО ВЕШТАЧКИ СТВОРЕНО НЕПЛОДНО ЗЕМЉИШТЕ

Сокобања	ХАЈДУК ВЕЉКА	2703	5452	0,0002	земљиште под делом зграде		Правно и фактичко стање се разликују- на терену није пољопривредно земљиште-прилог Записник комисије за израду програма или Републичког пољопривредног инспектора	Није пољопривредно земљиште_
Сокобања	ХАЈДУК ВЕЉКА	2703	5452	0,0292	врт	3	Правно и фактичко стање се разликују- на терену није пољопривредно земљиште-прилог Записник комисије за израду програма или Републичког пољопривредног инспектора	Није пољопривредно земљиште_
Сокобања	КНЕЗА ЛАЗАРА	2559	5463	0,0126	врт	3	Правно и фактичко стање се разликују- на терену није пољопривредно земљиште-прилог Записник комисије за израду програма или Републичког пољопривредног инспектора	ОСТАЛО ВЕШТАЧКИ СТВОРЕНО НЕПЛОДНО ЗЕМЉИШТЕ
Сокобања	СВЕТОГ САВЕ	2459	5470	0,0086	земљиште под зградом-објектом		Правно и фактичко стање се разликују- на терену није пољопривредно земљиште-прилог Записник комисије за израду програма или Републичког пољопривредног инспектора	Није пољопривредно земљиште_
Сокобања	СВЕТОГ САВЕ	2459	5470	0,0595	врт	3	Правно и фактичко стање се разликују- на терену није пољопривредно земљиште-прилог Записник комисије за израду програма или Републичког пољопривредног инспектора	Није пољопривредно земљиште_
Сокобања	СВЕТОГ САВЕ	2459	5470	0,0024	земљиште под зградом-објектом		Правно и фактичко стање се разликују- на терену није пољопривредно земљиште-прилог Записник комисије за израду програма или Републичког пољопривредног инспектора	Није пољопривредно земљиште_
Сокобања	БАЊИЦКА	2653	5474/6	0,0049	земљиште под зградом-објектом		Правно и фактичко стање се разликују- на терену није пољопривредно земљиште-прилог Записник комисије за израду програма или Републичког пољопривредног инспектора	ЗЕМЉИШТЕ УЗ ЗГРАДУ И ДРУГИ ОБЈЕКАТ
Сокобања	БАЊИЦКА	2653	5474/6	0,0189	њива	2	Правно и фактичко стање се разликују- на терену није пољопривредно земљиште-прилог Записник комисије за израду програма или Републичког пољопривредног инспектора	ЗЕМЉИШТЕ УЗ ЗГРАДУ И ДРУГИ ОБЈЕКАТ
Сокобања	БАЊИЦКА	2653	5474/7	0,0014	њива	2	Правно и фактичко стање се разликују- на терену није пољопривредно земљиште-прилог Записник комисије за израду програма или Републичког пољопривредног инспектора	ЗЕМЉИШТЕ УЗ ЗГРАДУ И ДРУГИ ОБЈЕКАТ
Сокобања	БАЊИЦКА	2670	5478/1	0,0417	пашњак	5	Правно и фактичко стање се разликују- на терену није пољопривредно земљиште-прилог Записник комисије за израду програма или Републичког пољопривредног инспектора	ЗЕМЉИШТЕ УЗ ЗГРАДУ И ДРУГИ ОБЈЕКАТ
Сокобања	СВЕТОГ САВЕ	555	5478/4	0,0511	њива	1	Правно и фактичко стање се разликују- на терену није пољопривредно земљиште-прилог Записник комисије за израду програма или Републичког пољопривредног инспектора	ГРАДСКЕ ЗЕЛЕНЕ ПОВРШИНЕ

Сокобања	БАЊИЦКА	1460	5478/6	0,0493	њива	1	Правно и фактичко стање се разликују- на терену није пољопривредно земљиште-прилог Записник комисије за израду програма или Републичког пољопривредног инспектора	ЗЕМЉИШТЕ УЗ ЗГРАДУ И ДРУГИ ОБЈЕКАТ
Сокобања	БАЊИЦКА	1460	5478/6	0,0068	земљиште под зградом-објектом		Правно и фактичко стање се разликују- на терену није пољопривредно земљиште-прилог Записник комисије за израду програма или Републичког пољопривредног инспектора	ЗЕМЉИШТЕ УЗ ЗГРАДУ И ДРУГИ ОБЈЕКАТ
Сокобања	БАЊИЦКА	555	5480	0,9947	њива	2	Правно и фактичко стање се разликују- на терену није пољопривредно земљиште-прилог Записник комисије за израду програма или Републичког пољопривредног инспектора	ГРАДСКЕ ЗЕЛЕНЕ ПОВРШИНЕ
Сокобања	БАЊИЦКА	555	5481	0,0344	њива	2	Правно и фактичко стање се разликују- на терену није пољопривредно земљиште-прилог Записник комисије за израду програма или Републичког пољопривредног инспектора	ГРАДСКЕ ЗЕЛЕНЕ ПОВРШИНЕ
Сокобања	БАЊИЦКА	555	5482/1	0,0903	воћњак	3	Правно и фактичко стање се разликују- на терену није пољопривредно земљиште-прилог Записник комисије за израду програма или Републичког пољопривредног инспектора	ГРАДСКЕ ЗЕЛЕНЕ ПОВРШИНЕ
Сокобања	БАЊИЦКА	555	5482/2	0,0303	воћњак	3	Правно и фактичко стање се разликују- на терену није пољопривредно земљиште-прилог Записник комисије за израду програма или Републичког пољопривредног инспектора	ГРАДСКЕ ЗЕЛЕНЕ ПОВРШИНЕ
Сокобања	БАЊИЦКА	555	5483	0,1126	воћњак	3	Правно и фактичко стање се разликују- на терену није пољопривредно земљиште-прилог Записник комисије за израду програма или Републичког пољопривредног инспектора	ГРАДСКЕ ЗЕЛЕНЕ ПОВРШИНЕ
Сокобања	КНЕЗА ЛАЗАРА	2552	5485	0,0023	земљиште под зградом-објектом		Правно и фактичко стање се разликују- на терену није пољопривредно земљиште-прилог Записник комисије за израду програма или Републичког пољопривредног инспектора	Није пољопривредно земљиште_
Сокобања	КНЕЗА ЛАЗАРА	2552	5485	0,0074	земљиште под зградом-објектом		Правно и фактичко стање се разликују- на терену није пољопривредно земљиште-прилог Записник комисије за израду програма или Републичког пољопривредног инспектора	Није пољопривредно земљиште_
Сокобања	КНЕЗА ЛАЗАРА	2552	5485	0,0760	врт	3	Правно и фактичко стање се разликују- на терену није пољопривредно земљиште-прилог Записник комисије за израду програма или Републичког пољопривредног инспектора	Није пољопривредно земљиште_
Сокобања	КНЕЗА ЛАЗАРА	2552	5485	0,0074	земљиште под зградом-објектом		Правно и фактичко стање се разликују- на терену није пољопривредно земљиште-прилог Записник комисије за израду програма или Републичког пољопривредног инспектора	Није пољопривредно земљиште_

Сокобања	КНЕЗА ЛАЗАРА	2552	5485	0,0060	земљиште под зградом-објектом		Правно и фактичко стање се разликују- на терену није пољопривредно земљиште-прилог Записник комисије за израду програма или Републичког пољопривредног инспектора	Није пољопривредно земљиште_
Сокобања	БАЊИЦКА	2561	5491	0,0030	земљиште под зградом-објектом		Правно и фактичко стање се разликују- на терену није пољопривредно земљиште-прилог Записник комисије за израду програма или Републичког пољопривредног инспектора	Није пољопривредно земљиште_
Сокобања	БАЊИЦКА	2561	5491	0,0123	врт	3	Правно и фактичко стање се разликују- на терену није пољопривредно земљиште-прилог Записник комисије за израду програма или Републичког пољопривредног инспектора	Није пољопривредно земљиште_
Сокобања	БАЊИЦКА	2561	5491	0,0008	земљиште под зградом-објектом		Правно и фактичко стање се разликују- на терену није пољопривредно земљиште-прилог Записник комисије за израду програма или Републичког пољопривредног инспектора	Није пољопривредно земљиште_
Сокобања	БАЊИЦКА	2561	5491	0,0003	земљиште под делом зграде		Правно и фактичко стање се разликују- на терену није пољопривредно земљиште-прилог Записник комисије за израду програма или Републичког пољопривредног инспектора	Није пољопривредно земљиште_
Сокобања	БАЊИЦКА	555	5494	0,1372	њива	2	Правно и фактичко стање се разликују- на терену није пољопривредно земљиште-прилог Записник комисије за израду програма или Републичког пољопривредног инспектора	ГРАДСКЕ ЗЕЛЕНЕ ПОВРШИНЕ
Сокобања	БАЊИЦКА	555	5495	0,1783	воћњак	3	Правно и фактичко стање се разликују- на терену није пољопривредно земљиште-прилог Записник комисије за израду програма или Републичког пољопривредног инспектора	ГРАДСКЕ ЗЕЛЕНЕ ПОВРШИНЕ
Сокобања	БАЊИЦКА	555	5499	0,0250	воћњак	3	Правно и фактичко стање се разликују- на терену није пољопривредно земљиште-прилог Записник комисије за израду програма или Републичког пољопривредног инспектора	ОСТАЛО ВЕШТАЧКИ СТВОРЕНО НЕПЛОДНО ЗЕМЉИШТЕ
Сокобања	БАЊИЦКА	555	5500	0,0200	врт	3	Правно и фактичко стање се разликују- на терену није пољопривредно земљиште-прилог Записник комисије за израду програма или Републичког пољопривредног инспектора	ГРАДСКЕ ЗЕЛЕНЕ ПОВРШИНЕ
Сокобања	БАЊИЦКА	555	5501	0,0467	врт	3	Правно и фактичко стање се разликују- на терену није пољопривредно земљиште-прилог Записник комисије за израду програма или Републичког пољопривредног инспектора	ГРАДСКЕ ЗЕЛЕНЕ ПОВРШИНЕ
Сокобања	БАЊИЦКА	555	5502	0,0429	њива	2	Правно и фактичко стање се разликују- на терену није пољопривредно земљиште-прилог Записник комисије за израду програма или Републичког пољопривредног инспектора	ГРАДСКЕ ЗЕЛЕНЕ ПОВРШИНЕ

Сокобања	БАЊИЦКА	555	5504	0,0521	остало вештачки створено неплодно земљиште		Правно и фактичко стање се разликују- на терену није пољопривредно земљиште-прилог Записник комисије за израду програма или Републичког пољопривредног инспектора	Није пољопривредно земљиште_
Сокобања	БАЊИЦКА	555	5504	0,0393	врт	3	Правно и фактичко стање се разликују- на терену није пољопривредно земљиште-прилог Записник комисије за израду програма или Републичког пољопривредног инспектора	Није пољопривредно земљиште_
Сокобања	БАЊИЦКА	555	5507	0,0180	врт	3	Правно и фактичко стање се разликују- на терену није пољопривредно земљиште-прилог Записник комисије за израду програма или Републичког пољопривредног инспектора	ЗЕМЉИШТЕ ПОД ЗГРАДОМ И ДРУГИМ ОБЈЕКТОМ
Сокобања	КНЕЗА ЛАЗАРА	2695	5516	0,0703	земљиште уз зграду - објекат		Правно и фактичко стање се разликују- на терену није пољопривредно земљиште-прилог Записник комисије за израду програма или Републичког пољопривредног инспектора	Није пољопривредно земљиште_
Сокобања	КНЕЗА ЛАЗАРА	2695	5516	0,0197	ливада	1	Правно и фактичко стање се разликују- на терену није пољопривредно земљиште-прилог Записник комисије за израду програма или Републичког пољопривредног инспектора	Није пољопривредно земљиште_
Сокобања	КНЕЗА ЛАЗАРА	3239	5517	0,0051	земљиште под зградом-објектом		Правно и фактичко стање се разликују- на терену није пољопривредно земљиште-прилог Записник комисије за израду програма или Републичког пољопривредног инспектора	Није пољопривредно земљиште_
Сокобања	КНЕЗА ЛАЗАРА	3239	5517	0,0050	земљиште под зградом-објектом		Правно и фактичко стање се разликују- на терену није пољопривредно земљиште-прилог Записник комисије за израду програма или Републичког пољопривредног инспектора	Није пољопривредно земљиште_
Сокобања	КНЕЗА ЛАЗАРА	3239	5517	0,0110	земљиште под зградом-објектом		Правно и фактичко стање се разликују- на терену није пољопривредно земљиште-прилог Записник комисије за израду програма или Републичког пољопривредног инспектора	Није пољопривредно земљиште_
Сокобања	КНЕЗА ЛАЗАРА	3239	5517	0,0500	земљиште уз зграду - објекат		Правно и фактичко стање се разликују- на терену није пољопривредно земљиште-прилог Записник комисије за израду програма или Републичког пољопривредног инспектора	Није пољопривредно земљиште_
Сокобања	КНЕЗА ЛАЗАРА	3239	5517	0,0019	земљиште под зградом-објектом		Правно и фактичко стање се разликују- на терену није пољопривредно земљиште-прилог Записник комисије за израду програма или Републичког пољопривредног инспектора	Није пољопривредно земљиште_
Сокобања	КНЕЗА ЛАЗАРА	3239	5517	0,0146	врт	3	Правно и фактичко стање се разликују- на терену није пољопривредно земљиште-прилог Записник комисије за израду програма или Републичког пољопривредног инспектора	Није пољопривредно земљиште_

Сокобања	БАЊИЦА	2968	5518	0,0384	воћњак	3	Правно и фактичко стање се разликују- на терену није пољопривредно земљиште-прилог Записник комисије за израду програма или Републичког пољопривредног инспектора	ЗЕМЉИШТЕ ПОД ЗГРАДОМ И ДРУГИМ ОБЈЕКТОМ
Сокобања	МИЛУТИНА ПЕЈОВИЦА	5841	5519/1	0,0033	земљиште под зградом-објектом		Правно и фактичко стање се разликују- на терену није пољопривредно земљиште-прилог Записник комисије за израду програма или Републичког пољопривредног инспектора	ЗЕМЉИШТЕ УЗ ЗГРАДУ И ДРУГИ ОБЈЕКАТ
Сокобања	МИЛУТИНА ПЕЈОВИЦА	5841	5519/1	0,0457	земљиште уз зграду - објекат		Правно и фактичко стање се разликују- на терену није пољопривредно земљиште-прилог Записник комисије за израду програма или Републичког пољопривредног инспектора	ЗЕМЉИШТЕ УЗ ЗГРАДУ И ДРУГИ ОБЈЕКАТ
Сокобања	МИЛУТИНА ПЕЈОВИЦА	5841	5519/1	0,0092	земљиште под зградом-објектом		Правно и фактичко стање се разликују- на терену није пољопривредно земљиште-прилог Записник комисије за израду програма или Републичког пољопривредног инспектора	ЗЕМЉИШТЕ УЗ ЗГРАДУ И ДРУГИ ОБЈЕКАТ
Сокобања	МИЛУТИНА ПЕЈОВИЦА	5841	5519/1	0,0011	земљиште под зградом-објектом		Правно и фактичко стање се разликују- на терену није пољопривредно земљиште-прилог Записник комисије за израду програма или Републичког пољопривредног инспектора	ЗЕМЉИШТЕ УЗ ЗГРАДУ И ДРУГИ ОБЈЕКАТ
Сокобања	МИЛУТИНА ПЕЈОВИЦА	5841	5519/1	0,0044	земљиште под делом зграде		Правно и фактичко стање се разликују- на терену није пољопривредно земљиште-прилог Записник комисије за израду програма или Републичког пољопривредног инспектора	ЗЕМЉИШТЕ УЗ ЗГРАДУ И ДРУГИ ОБЈЕКАТ
Сокобања	МИЛУТИНА ПЕЈОВИЦА	5841	5519/1	0,0177	врт	3	Правно и фактичко стање се разликују- на терену није пољопривредно земљиште-прилог Записник комисије за израду програма или Републичког пољопривредног инспектора	ЗЕМЉИШТЕ УЗ ЗГРАДУ И ДРУГИ ОБЈЕКАТ
Сокобања	МИЛУТИНА ПЕЈОВИЦА	5165	5525	0,0526	врт	3	Правно и фактичко стање се разликују- на терену није пољопривредно земљиште-прилог Записник комисије за израду програма или Републичког пољопривредног инспектора	ЗЕМЉИШТЕ ПОД ЗГРАДОМ И ДРУГИМ ОБЈЕКТОМ
Сокобања	МИЛУТИНА ПЕЈОВИЦА	427	5528	0,0008	ливада	3	Правно и фактичко стање се разликују- на терену није пољопривредно земљиште-прилог Записник комисије за израду програма или Републичког пољопривредног инспектора	Није пољопривредно земљиште_
Сокобања	МИЛУТИНА ПЕЈОВИЦА	427	5528	0,0001	земљиште под зградом-објектом		Правно и фактичко стање се разликују- на терену није пољопривредно земљиште-прилог Записник комисије за израду програма или Републичког пољопривредног инспектора	Није пољопривредно земљиште_
Сокобања	МИЛУТИНА ПЕЈОВИЦА	427	5528	0,0008	земљиште под зградом-објектом		Правно и фактичко стање се разликују- на терену није пољопривредно земљиште-прилог Записник комисије за израду програма или Републичког пољопривредног инспектора	Није пољопривредно земљиште_

Сокобања	МИЛУТИНА ПЕЈОВИЦА	427	5528	0,0005	земљиште под зградом-објектом		Правно и фактичко стање се разликују- на терену није пољопривредно земљиште-прилог Записник комисије за израду програма или Републичког пољопривредног инспектора	Није пољопривредно земљиште_
Сокобања	МИЛУТИНА ПЕЈОВИЦА	427	5528	0,0084	земљиште уз зграду - објекат		Правно и фактичко стање се разликују- на терену није пољопривредно земљиште-прилог Записник комисије за израду програма или Републичког пољопривредног инспектора	Није пољопривредно земљиште_
Сокобања	МИЛУТИНА ПЕЈОВИЦА	427	5528	0,0006	земљиште под зградом-објектом		Правно и фактичко стање се разликују- на терену није пољопривредно земљиште-прилог Записник комисије за израду програма или Републичког пољопривредног инспектора	Није пољопривредно земљиште_
Сокобања	БАЊИЦКА	3601	5529	0,0019	земљиште под зградом-објектом		Правно и фактичко стање се разликују- на терену није пољопривредно земљиште-прилог Записник комисије за израду програма или Републичког пољопривредног инспектора	Није пољопривредно земљиште_
Сокобања	БАЊИЦКА	3601	5529	0,0127	врт	3	Правно и фактичко стање се разликују- на терену није пољопривредно земљиште-прилог Записник комисије за израду програма или Републичког пољопривредног инспектора	Није пољопривредно земљиште_
Сокобања	МИЛУТИНА ПЕЈОВИЦА	6013	5533	0,0097	земљиште под зградом-објектом		Правно и фактичко стање се разликују- на терену није пољопривредно земљиште-прилог Записник комисије за израду програма или Републичког пољопривредног инспектора	Није пољопривредно земљиште_
Сокобања	МИЛУТИНА ПЕЈОВИЦА	6013	5533	0,0080	земљиште под зградом-објектом		Правно и фактичко стање се разликују- на терену није пољопривредно земљиште-прилог Записник комисије за израду програма или Републичког пољопривредног инспектора	Није пољопривредно земљиште_
Сокобања	МИЛУТИНА ПЕЈОВИЦА	6013	5533	0,1374	ливада	1	Правно и фактичко стање се разликују- на терену није пољопривредно земљиште-прилог Записник комисије за израду програма или Републичког пољопривредног инспектора	Није пољопривредно земљиште_
Сокобања	МИЛУТИНА ПЕЈОВИЦА	6013	5533	0,0500	земљиште уз зграду - објекат		Правно и фактичко стање се разликују- на терену није пољопривредно земљиште-прилог Записник комисије за израду програма или Републичког пољопривредног инспектора	Није пољопривредно земљиште_
Сокобања	БАЊИЦКА	555	5534	0,1307	ливада	1	Правно и фактичко стање се разликују- на терену није пољопривредно земљиште-прилог Записник комисије за израду програма или Републичког пољопривредног инспектора	ДЕЧИЈЕ ИГРАЛИШТЕ
Сокобања	ЗАСТАВНИКА ЛАЗАРЕВИЦА	5562	5537/1	0,0309	њива	2	Правно и фактичко стање се разликују- на терену није пољопривредно земљиште-прилог Записник комисије за израду програма или Републичког пољопривредног инспектора	ЗЕМЉИШТЕ УЗ ЗГРАДУ И ДРУГИ ОБЈЕКАТ

Сокобања	ЗАСТАВНИКА ЛАЗАРЕВИЦА	5562	5537/2	0,0322	њива	2	Правно и фактичко стање се разликују- на терену није пољопривредно земљиште-прилог Записник комисије за израду програма или Републичког пољопривредног инспектора	ОСТАЛО ВЕШТАЧКИ СТВОРЕНО НЕПЛОДНО ЗЕМЉИШТЕ
Сокобања	ЗАСТАВНИКА ЛАЗАРЕВИЦА	5562	5537/3	0,0083	њива	2	Правно и фактичко стање се разликују- на терену није пољопривредно земљиште-прилог Записник комисије за израду програма или Републичког пољопривредног инспектора	ЗЕМЉИШТЕ УЗ ЗГРАДУ И ДРУГИ ОБЈЕКАТ
Сокобања	ЗАСТАВНИКА ЛАЗАРЕВИЦА	437	5538	0,0126	њива	2	Правно и фактичко стање се разликују- на терену није пољопривредно земљиште-прилог Записник комисије за израду програма или Републичког пољопривредног инспектора	ЗЕМЉИШТЕ ПОД ЗГРАДОМ И ДРУГИМ ОБЈЕКТОМ
Сокобања	БАЊИЦКА	5563	5539/1	0,0248	њива	2	Правно и фактичко стање се разликују- на терену није пољопривредно земљиште-прилог Записник комисије за израду програма или Републичког пољопривредног инспектора	ЗЕМЉИШТЕ УЗ ЗГРАДУ И ДРУГИ ОБЈЕКАТ
Сокобања	БАЊИЦКА	5563	5539/2	0,0010	њива	2	Правно и фактичко стање се разликују- на терену није пољопривредно земљиште-прилог Записник комисије за израду програма или Републичког пољопривредног инспектора	ОСТАЛО ВЕШТАЧКИ СТВОРЕНО НЕПЛОДНО ЗЕМЉИШТЕ
Сокобања	БАЊИЦКА	5563	5539/3	0,0048	њива	2	Правно и фактичко стање се разликују- на терену није пољопривредно земљиште-прилог Записник комисије за израду програма или Републичког пољопривредног инспектора	ЗЕМЉИШТЕ УЗ ЗГРАДУ И ДРУГИ ОБЈЕКАТ
Сокобања	ЗАСТАВНИКА ЛАЗАРЕВИЦА	555	5540/10	0,0070	њива	2	Правно и фактичко стање се разликују- на терену није пољопривредно земљиште-прилог Записник комисије за израду програма или Републичког пољопривредног инспектора	ЗЕМЉИШТЕ УЗ ЗГРАДУ И ДРУГИ ОБЈЕКАТ
Сокобања	ЗАСТАВНИКА ЛАЗАРЕВИЦА	555	5540/4	0,0060	њива	2	Правно и фактичко стање се разликују- на терену није пољопривредно земљиште-прилог Записник комисије за израду програма или Републичког пољопривредног инспектора	ЗЕМЉИШТЕ УЗ ЗГРАДУ И ДРУГИ ОБЈЕКАТ
Сокобања	ЗАСТАВНИКА ЛАЗАРЕВИЦА	555	5540/5	0,0088	њива	2	Правно и фактичко стање се разликују- на терену није пољопривредно земљиште-прилог Записник комисије за израду програма или Републичког пољопривредног инспектора	ЗЕМЉИШТЕ УЗ ЗГРАДУ И ДРУГИ ОБЈЕКАТ
Сокобања	ЗАСТАВНИКА ЛАЗАРЕВИЦА	555	5540/6	0,0055	њива	2	Правно и фактичко стање се разликују- на терену није пољопривредно земљиште-прилог Записник комисије за израду програма или Републичког пољопривредног инспектора	ЗЕМЉИШТЕ УЗ ЗГРАДУ И ДРУГИ ОБЈЕКАТ
Сокобања	ЗАСТАВНИКА ЛАЗАРЕВИЦА	4116	5541/3	0,0092	земљиште под зградом-објектом		Правно и фактичко стање се разликују- на терену није пољопривредно земљиште-прилог Записник комисије за израду програма или Републичког пољопривредног инспектора	Није пољопривредно земљиште_

Сокобања	ЗАСТАВНИКА ЛАЗАРЕВИЦА	4116	5541/3	0,0269	њива	2	Правно и фактичко стање се разликују- на терену није пољопривредно земљиште-прилог Записник комисије за израду програма или Републичког пољопривредног инспектора	Није пољопривредно земљиште_
Сокобања	ЗАСТАВНИКА ЛАЗАРЕВИЦА	4116	5541/4	0,0025	њива	2	Правно и фактичко стање се разликују- на терену није пољопривредно земљиште-прилог Записник комисије за израду програма или Републичког пољопривредног инспектора	ОСТАЛО ВЕШТАЧКИ СТВОРЕНО НЕПЛОДНО ЗЕМЉИШТЕ
Сокобања	ЗАСТАВНИКА ЛАЗАРЕВИЦА	4116	5541/7	0,0109	њива	2	Правно и фактичко стање се разликују- на терену није пољопривредно земљиште-прилог Записник комисије за израду програма или Републичког пољопривредног инспектора	Није пољопривредно земљиште_
Сокобања	ЗАСТАВНИКА ЛАЗАРЕВИЦА	4116	5541/7	0,0028	земљиште под делом зграде		Правно и фактичко стање се разликују- на терену није пољопривредно земљиште-прилог Записник комисије за израду програма или Републичког пољопривредног инспектора	Није пољопривредно земљиште_
Сокобања	ЗАСТАВНИКА ЛАЗАРЕВИЦА	1084	5546	0,0004	земљиште под делом зграде		Правно и фактичко стање се разликују- на терену није пољопривредно земљиште-прилог Записник комисије за израду програма или Републичког пољопривредног инспектора	Није пољопривредно земљиште_
Сокобања	ЗАСТАВНИКА ЛАЗАРЕВИЦА	1084	5546	0,0486	њива	2	Правно и фактичко стање се разликују- на терену није пољопривредно земљиште-прилог Записник комисије за израду програма или Републичког пољопривредног инспектора	Није пољопривредно земљиште_
Сокобања	ЗАСТАВНИКА ЛАЗАРЕВИЦА	1591	5547/1	0,0010	земљиште под зградом-објектом		Правно и фактичко стање се разликују- на терену није пољопривредно земљиште-прилог Записник комисије за израду програма или Републичког пољопривредног инспектора	Није пољопривредно земљиште_
Сокобања	ЗАСТАВНИКА ЛАЗАРЕВИЦА	1591	5547/1	0,0598	њива	2	Правно и фактичко стање се разликују- на терену није пољопривредно земљиште-прилог Записник комисије за израду програма или Републичког пољопривредног инспектора	Није пољопривредно земљиште_
Сокобања	ЗАСТАВНИКА ЛАЗАРЕВИЦА	6479	5548/3	0,0064	пашњак	4	Правно и фактичко стање се разликују- на терену није пољопривредно земљиште-прилог Записник комисије за израду програма или Републичког пољопривредног инспектора	Није пољопривредно земљиште_
Сокобања	ЗАСТАВНИКА ЛАЗАРЕВИЦА	6479	5548/3	0,0002	земљиште под делом зграде		Правно и фактичко стање се разликују- на терену није пољопривредно земљиште-прилог Записник комисије за израду програма или Републичког пољопривредног инспектора	Није пољопривредно земљиште_
Сокобања	ОЗРЕНСКИХ ПАРТИЗАНА	5014	5553/4	0,0448	врт	3	Правно и фактичко стање се разликују- на терену није пољопривредно земљиште-прилог Записник комисије за израду програма или Републичког пољопривредног инспектора	ЗЕМЉИШТЕ ПОД ЗГРАДОМ И ДРУГИМ ОБЈЕКТОМ

Сокобања	НИКОЛЕ ПАШИЦА	6003	5564/1	0,0500	врт	3	Правно и фактичко стање се разликују- на терену није пољопривредно земљиште-прилог Записник комисије за израду програма или Републичког пољопривредног инспектора	Није пољопривредно земљиште_
Сокобања	НИКОЛЕ ПАШИЦА	6003	5564/1	0,0002	земљиште под делом зграде		Правно и фактичко стање се разликују- на терену није пољопривредно земљиште-прилог Записник комисије за израду програма или Републичког пољопривредног инспектора	Није пољопривредно земљиште_
Сокобања	НИКОЛЕ ПАШИЦА	6003	5564/1	0,0042	земљиште под зградом-објектом		Правно и фактичко стање се разликују- на терену није пољопривредно земљиште-прилог Записник комисије за израду програма или Републичког пољопривредног инспектора	Није пољопривредно земљиште_
Сокобања	ОЗРЕНСКИХ ПАРТИЗАНА	1766	5569/3	0,0210	пашњак	3	Правно и фактичко стање се разликују- на терену није пољопривредно земљиште-прилог Записник комисије за израду програма или Републичког пољопривредног инспектора	ЗЕМЉИШТЕ УЗ ЗГРАДУ И ДРУГИ ОБЈЕКАТ
Сокобања	НИКОЛЕ ПАШИЦА	5376	5570	0,0077	воћњак	3	Правно и фактичко стање се разликују- на терену није пољопривредно земљиште-прилог Записник комисије за израду програма или Републичког пољопривредног инспектора	Није пољопривредно земљиште_
Сокобања	НИКОЛЕ ПАШИЦА	5376	5570	0,0009	земљиште под зградом-објектом		Правно и фактичко стање се разликују- на терену није пољопривредно земљиште-прилог Записник комисије за израду програма или Републичког пољопривредног инспектора	Није пољопривредно земљиште_
Сокобања	НИКОЛЕ ПАШИЦА	5376	5570	0,0045	земљиште уз зграду - објекат		Правно и фактичко стање се разликују- на терену није пољопривредно земљиште-прилог Записник комисије за израду програма или Републичког пољопривредног инспектора	Није пољопривредно земљиште_
Сокобања	ДРАГОВИЦЕВА	1298	5575/1	0,0012	земљиште под зградом-објектом		Правно и фактичко стање се разликују- на терену није пољопривредно земљиште-прилог Записник комисије за израду програма или Републичког пољопривредног инспектора	Није пољопривредно земљиште_
Сокобања	ДРАГОВИЦЕВА	1298	5575/1	0,0008	земљиште под зградом-објектом		Правно и фактичко стање се разликују- на терену није пољопривредно земљиште-прилог Записник комисије за израду програма или Републичког пољопривредног инспектора	Није пољопривредно земљиште_
Сокобања	НИКОЛЕ ПАШИЦА	1298	5575/1	0,0034	земљиште под зградом-објектом		Правно и фактичко стање се разликују- на терену није пољопривредно земљиште-прилог Записник комисије за израду програма или Републичког пољопривредног инспектора	Није пољопривредно земљиште_
Сокобања	НИКОЛЕ ПАШИЦА	1298	5575/1	0,0207	ливада	1	Правно и фактичко стање се разликују- на терену није пољопривредно земљиште-прилог Записник комисије за израду програма или Републичког пољопривредног инспектора	Није пољопривредно земљиште_

Сокобања	ДРАГОВИЦЕВА	1715	5607/1	0,0319	њива	2	Правно и фактичко стање се разликују- на терену није пољопривредно земљиште-прилог Записник комисије за израду програма или Републичког пољопривредног инспектора	Није пољопривредно земљиште_
Сокобања	ДРАГОВИЦЕВА	1715	5607/1	0,0120	земљиште под зградом-објектом		Правно и фактичко стање се разликују- на терену није пољопривредно земљиште-прилог Записник комисије за израду програма или Републичког пољопривредног инспектора	Није пољопривредно земљиште_
Сокобања	НИКОЛЕ ПАШИЦА	2808	5617	0,0078	пашњак	4	Правно и фактичко стање се разликују- на терену није пољопривредно земљиште-прилог Записник комисије за израду програма или Републичког пољопривредног инспектора	Није пољопривредно земљиште_
Сокобања	НИКОЛЕ ПАШИЦА	2808	5617	0,0054	земљиште под делом зграде		Правно и фактичко стање се разликују- на терену није пољопривредно земљиште-прилог Записник комисије за израду програма или Републичког пољопривредног инспектора	Није пољопривредно земљиште_
Сокобања	НИКОЛЕ ПАШИЦА	2808	5617	0,0500	земљиште уз зграду - објекат		Правно и фактичко стање се разликују- на терену није пољопривредно земљиште-прилог Записник комисије за израду програма или Републичког пољопривредног инспектора	Није пољопривредно земљиште_
Сокобања	НИКОЛЕ ПАШИЦА	2808	5617	0,0074	земљиште под делом зграде		Правно и фактичко стање се разликују- на терену није пољопривредно земљиште-прилог Записник комисије за израду програма или Републичког пољопривредног инспектора	Није пољопривредно земљиште_
Сокобања	НИКОЛЕ ПАШИЦА	2893	5619/2	0,0052	врт	3	Правно и фактичко стање се разликују- на терену није пољопривредно земљиште-прилог Записник комисије за израду програма или Републичког пољопривредног инспектора	ЗЕМЉИШТЕ УЗ ЗГРАДУ И ДРУГИ ОБЈЕКАТ
Сокобања	НИКОЛЕ ПАШИЦА	555	5623	0,0005	земљиште под зградом-објектом		Правно и фактичко стање се разликују- на терену није пољопривредно земљиште-прилог Записник комисије за израду програма или Републичког пољопривредног инспектора	Није пољопривредно земљиште_
Сокобања	НИКОЛЕ ПАШИЦА	555	5623	0,0011	земљиште под делом зграде		Правно и фактичко стање се разликују- на терену није пољопривредно земљиште-прилог Записник комисије за израду програма или Републичког пољопривредног инспектора	Није пољопривредно земљиште_
Сокобања	НИКОЛЕ ПАШИЦА	555	5623	0,0006	земљиште под зградом-објектом		Правно и фактичко стање се разликују- на терену није пољопривредно земљиште-прилог Записник комисије за израду програма или Републичког пољопривредног инспектора	Није пољопривредно земљиште_
Сокобања	НИКОЛЕ ПАШИЦА	555	5623	0,0005	земљиште под зградом-објектом		Правно и фактичко стање се разликују- на терену није пољопривредно земљиште-прилог Записник комисије за израду програма или Републичког пољопривредног инспектора	Није пољопривредно земљиште_

Сокобања	НИКОЛЕ ПАШИЦА	555	5623	0,0057	ливада	1	Правно и фактичко стање се разликују- на терену није пољопривредно земљиште-прилог Записник комисије за израду програма или Републичког пољопривредног инспектора	Није пољопривредно земљиште_
Сокобања	МИТРОПОЛИТА МИХАИЛА	6530	5639/1	0,2343	ливада	1	Правно и фактичко стање се разликују- на терену није пољопривредно земљиште-прилог Записник комисије за израду програма или Републичког пољопривредног инспектора	Није пољопривредно земљиште_
Сокобања	МИТРОПОЛИТА МИХАИЛА	6530	5639/1	0,0127	земљиште под зградом-објектом		Правно и фактичко стање се разликују- на терену није пољопривредно земљиште-прилог Записник комисије за израду програма или Републичког пољопривредног инспектора	Није пољопривредно земљиште_
Сокобања	МИТРОПОЛИТА МИХАИЛА	6530	5639/1	0,0046	земљиште под зградом-објектом		Правно и фактичко стање се разликују- на терену није пољопривредно земљиште-прилог Записник комисије за израду програма или Републичког пољопривредног инспектора	Није пољопривредно земљиште_
Сокобања	ОМЛАДИНСКА	1327	5648	0,0598	врт	3	Правно и фактичко стање се разликују- на терену није пољопривредно земљиште-прилог Записник комисије за израду програма или Републичког пољопривредног инспектора	ОСТАЛО ВЕШТАЧКИ СТВОРЕНО НЕПЛОДНО ЗЕМЉИШТЕ
Сокобања	МИТРОПОЛИТА МИХАИЛА	314	5652	0,0054	воћњак	3	Правно и фактичко стање се разликују- на терену није пољопривредно земљиште-прилог Записник комисије за израду програма или Републичког пољопривредног инспектора	ЗЕМЉИШТЕ УЗ ЗГРАДУ И ДРУГИ ОБЈЕКАТ
Сокобања	ОМЛАДИНСКА	2487	5656/4	0,0007	воћњак	3	Правно и фактичко стање се разликују- на терену није пољопривредно земљиште-прилог Записник комисије за израду програма или Републичког пољопривредног инспектора	ЗЕМЉИШТЕ УЗ ЗГРАДУ И ДРУГИ ОБЈЕКАТ
Сокобања	ОМЛАДИНСКА	555	5657/4	0,0042	врт	3	Правно и фактичко стање се разликују- на терену није пољопривредно земљиште-прилог Записник комисије за израду програма или Републичког пољопривредног инспектора	ЗЕМЉИШТЕ УЗ ЗГРАДУ И ДРУГИ ОБЈЕКАТ
Сокобања	ИВЕ АНДРИЦА	121	5657/5	0,0075	земљиште под делом зграде		Правно и фактичко стање се разликују- на терену није пољопривредно земљиште-прилог Записник комисије за израду програма или Републичког пољопривредног инспектора	Није пољопривредно земљиште_
Сокобања	ИВЕ АНДРИЦА	121	5657/5	0,0626	врт	3	Правно и фактичко стање се разликују- на терену није пољопривредно земљиште-прилог Записник комисије за израду програма или Републичког пољопривредног инспектора	Није пољопривредно земљиште_
Сокобања	ИВЕ АНДРИЦА	2489	5660/1	0,0174	врт	3	Правно и фактичко стање се разликују- на терену није пољопривредно земљиште-прилог Записник комисије за израду програма или Републичког пољопривредног инспектора	ЗЕМЉИШТЕ УЗ ЗГРАДУ И ДРУГИ ОБЈЕКАТ

Сокобања	ИВЕ АНДРИЦА	5331	5660/2	0,0289	врт	3	Правно и фактичко стање се разликују- на терену није пољопривредно земљиште-прилог Записник комисије за израду програма или Републичког пољопривредног инспектора	ЗЕМЉИШТЕ УЗ ЗГРАДУ И ДРУГИ ОБЈЕКАТ
Сокобања	ИВЕ АНДРИЦА	6534	5662/1	0,0473	воћњак	3	Правно и фактичко стање се разликују- на терену није пољопривредно земљиште-прилог Записник комисије за израду програма или Републичког пољопривредног инспектора	ЗЕМЉИШТЕ УЗ ЗГРАДУ И ДРУГИ ОБЈЕКАТ
Сокобања	ВОЈВОДЕ МИШИЦА	2486	5667/1	0,0092	воћњак	3	Правно и фактичко стање се разликују- на терену није пољопривредно земљиште-прилог Записник комисије за израду програма или Републичког пољопривредног инспектора	ЗЕМЉИШТЕ УЗ ЗГРАДУ И ДРУГИ ОБЈЕКАТ
Сокобања	ПРВОМАЈСКА	555	5667/2	0,0142	воћњак	3	Правно и фактичко стање се разликују- на терену није пољопривредно земљиште-прилог Записник комисије за израду програма или Републичког пољопривредног инспектора	ЗЕМЉИШТЕ УЗ ЗГРАДУ И ДРУГИ ОБЈЕКАТ
Сокобања	ВОЈВОДЕ МИШИЦА	2486	5667/3	0,0190	воћњак	3	Правно и фактичко стање се разликују- на терену није пољопривредно земљиште-прилог Записник комисије за израду програма или Републичког пољопривредног инспектора	ЗЕМЉИШТЕ УЗ ЗГРАДУ И ДРУГИ ОБЈЕКАТ
Сокобања	ИВЕ АНДРИЦА	5797	5668/1	0,0099	врт	3	Правно и фактичко стање се разликују- на терену није пољопривредно земљиште-прилог Записник комисије за израду програма или Републичког пољопривредног инспектора	Није пољопривредно земљиште_
Сокобања	ИВЕ АНДРИЦА	5797	5668/1	0,0022	земљиште под зградом-објектом		Правно и фактичко стање се разликују- на терену није пољопривредно земљиште-прилог Записник комисије за израду програма или Републичког пољопривредног инспектора	Није пољопривредно земљиште_
Сокобања	ПРВОМАЈСКА	555	5668/2	0,0016	врт	3	Правно и фактичко стање се разликују- на терену није пољопривредно земљиште-прилог Записник комисије за израду програма или Републичког пољопривредног инспектора	ЗЕМЉИШТЕ УЗ ЗГРАДУ И ДРУГИ ОБЈЕКАТ
Сокобања	ИВЕ АНДРИЦА	5797	5669/1	0,0215	врт	3	Правно и фактичко стање се разликују- на терену није пољопривредно земљиште-прилог Записник комисије за израду програма или Републичког пољопривредног инспектора	ЗЕМЉИШТЕ ПОД ЗГРАДОМ И ДРУГИМ ОБЈЕКТОМ
Сокобања	ПРВОМАЈСКА	555	5669/2	0,0070	врт	3	Правно и фактичко стање се разликују- на терену није пољопривредно земљиште-прилог Записник комисије за израду програма или Републичког пољопривредног инспектора	ЗЕМЉИШТЕ УЗ ЗГРАДУ И ДРУГИ ОБЈЕКАТ
Сокобања	ВОЈВОДЕ МИШИЦА	6554	5671	0,0002	земљиште под делом зграде		Правно и фактичко стање се разликују- на терену није пољопривредно земљиште-прилог Записник комисије за израду програма или Републичког пољопривредног инспектора	Није пољопривредно земљиште_

Сокобања	ВОЈВОДЕ МИШИЦА	143	5673/1	0,0500	земљиште уз зграду - објекат		Правно и фактичко стање се разликују- на терену није пољопривредно земљиште-прилог Записник комисије за израду програма или Републичког пољопривредног инспектора	Није пољопривредно земљиште_
Сокобања	ВОЈВОДЕ МИШИЦА	3257	5673/2	0,0002	земљиште под зградом-објектом		Правно и фактичко стање се разликују- на терену није пољопривредно земљиште-прилог Записник комисије за израду програма или Републичког пољопривредног инспектора	Није пољопривредно земљиште_
Сокобања	ВОЈВОДЕ МИШИЦА	3257	5673/2	0,0292	ливада	1	Правно и фактичко стање се разликују- на терену није пољопривредно земљиште-прилог Записник комисије за израду програма или Републичког пољопривредног инспектора	Није пољопривредно земљиште_
Сокобања	ВРЕЛСКА	5913	5679	0,0168	земљиште под зградом-објектом		Правно и фактичко стање се разликују- на терену није пољопривредно земљиште-прилог Записник комисије за израду програма или Републичког пољопривредног инспектора	Није пољопривредно земљиште_
Сокобања	ВРЕЛСКА	5913	5679	0,0330	ливада	1	Правно и фактичко стање се разликују- на терену није пољопривредно земљиште-прилог Записник комисије за израду програма или Републичког пољопривредног инспектора	Није пољопривредно земљиште_
Сокобања	ВРЕЛСКА	5913	5679	0,0500	земљиште уз зграду - објекат		Правно и фактичко стање се разликују- на терену није пољопривредно земљиште-прилог Записник комисије за израду програма или Републичког пољопривредног инспектора	Није пољопривредно земљиште_
Сокобања	ВРЕЛСКА	6400	5680/10	0,0008	врт	3	Правно и фактичко стање се разликују- на терену није пољопривредно земљиште-прилог Записник комисије за израду програма или Републичког пољопривредног инспектора	ЗЕМЉИШТЕ УЗ ЗГРАДУ И ДРУГИ ОБЈЕКАТ
Сокобања	ВРЕЛСКА	6590	5680/4	0,0832	воћњак	3	Правно и фактичко стање се разликују- на терену није пољопривредно земљиште-прилог Записник комисије за израду програма или Републичког пољопривредног инспектора	ЗЕМЉИШТЕ УЗ ЗГРАДУ И ДРУГИ ОБЈЕКАТ
Сокобања	ВРЕЛСКА	6015	5680/5	0,0004	земљиште под зградом-објектом		Правно и фактичко стање се разликују- на терену није пољопривредно земљиште-прилог Записник комисије за израду програма или Републичког пољопривредног инспектора	ЗЕМЉИШТЕ ПОД ЗГРАДОМ И ДРУГИМ ОБЈЕКТОМ
Сокобања	ВРЕЛСКА	6015	5680/5	0,0019	земљиште под зградом-објектом		Правно и фактичко стање се разликују- на терену није пољопривредно земљиште-прилог Записник комисије за израду програма или Републичког пољопривредног инспектора	ЗЕМЉИШТЕ ПОД ЗГРАДОМ И ДРУГИМ ОБЈЕКТОМ
Сокобања	ВРЕЛСКА	6015	5680/5	0,0145	земљиште под зградом-објектом		Правно и фактичко стање се разликују- на терену није пољопривредно земљиште-прилог Записник комисије за израду програма или Републичког пољопривредног инспектора	ЗЕМЉИШТЕ ПОД ЗГРАДОМ И ДРУГИМ ОБЈЕКТОМ

Сокобања	ВРЕЛСКА	6015	5680/5	0,0702	земљиште уз зграду - објекат		Правно и фактичко стање се разликују- на терену није пољопривредно земљиште-прилог Записник комисије за израду програма или Републичког пољопривредног инспектора	ЗЕМЉИШТЕ ПОД ЗГРАДОМ И ДРУГИМ ОБЈЕКТОМ
Сокобања	ВРЕЛСКА	6015	5680/5	0,0707	врт	3	Правно и фактичко стање се разликују- на терену није пољопривредно земљиште-прилог Записник комисије за израду програма или Републичког пољопривредног инспектора	ЗЕМЉИШТЕ ПОД ЗГРАДОМ И ДРУГИМ ОБЈЕКТОМ
Сокобања	ВРЕЛСКА	6015	5680/5	0,0103	земљиште под зградом-објектом		Правно и фактичко стање се разликују- на терену није пољопривредно земљиште-прилог Записник комисије за израду програма или Републичког пољопривредног инспектора	ЗЕМЉИШТЕ ПОД ЗГРАДОМ И ДРУГИМ ОБЈЕКТОМ
Сокобања	ВРЕЛСКА	6400	5680/9	0,0031	врт	3	Правно и фактичко стање се разликују- на терену није пољопривредно земљиште-прилог Записник комисије за израду програма или Републичког пољопривредног инспектора	ЗЕМЉИШТЕ УЗ ЗГРАДУ И ДРУГИ ОБЈЕКАТ
Сокобања	МИТРОПОЛИТА МИХАЈЛА	320	5684	0,0250	земљиште уз зграду - објекат		Правно и фактичко стање се разликују- на терену није пољопривредно земљиште-прилог Записник комисије за израду програма или Републичког пољопривредног инспектора	Није пољопривредно земљиште_
Сокобања	МИТРОПОЛИТА МИХАЈЛА	320	5684	0,0015	земљиште под зградом-објектом		Правно и фактичко стање се разликују- на терену није пољопривредно земљиште-прилог Записник комисије за израду програма или Републичког пољопривредног инспектора	Није пољопривредно земљиште_
Сокобања	МИТРОПОЛИТА МИХАЈЛА	320	5684	0,0026	земљиште под зградом-објектом		Правно и фактичко стање се разликују- на терену није пољопривредно земљиште-прилог Записник комисије за израду програма или Републичког пољопривредног инспектора	Није пољопривредно земљиште_
Сокобања	МИТРОПОЛИТА МИХАЈЛА	320	5684	0,0078	воћњак	3	Правно и фактичко стање се разликују- на терену није пољопривредно земљиште-прилог Записник комисије за израду програма или Републичког пољопривредног инспектора	Није пољопривредно земљиште_
Сокобања	ОМЛАДИНСКА	320	5685	0,0193	врт	3	Правно и фактичко стање се разликују- на терену није пољопривредно земљиште-прилог Записник комисије за израду програма или Републичког пољопривредног инспектора	Није пољопривредно земљиште_
Сокобања	ОМЛАДИНСКА	320	5685	0,0010	земљиште под зградом-објектом		Правно и фактичко стање се разликују- на терену није пољопривредно земљиште-прилог Записник комисије за израду програма или Републичког пољопривредног инспектора	Није пољопривредно земљиште_
Сокобања	ОМЛАДИНСКА	3266	5688/2	0,0050	земљиште под зградом-објектом		Правно и фактичко стање се разликују- на терену није пољопривредно земљиште-прилог Записник комисије за израду програма или Републичког пољопривредног инспектора	Није пољопривредно земљиште_

Сокобања	ОМЛАДИНСКА	3266	5688/2	0,0094	воћњак	3	Правно и фактичко стање се разликују- на терену није пољопривредно земљиште-прилог Записник комисије за израду програма или Републичког пољопривредног инспектора	Није пољопривредно земљиште_
Сокобања	ОМЛАДИНСКА	6464	5692	0,0632	њива	2	Правно и фактичко стање се разликују- на терену није пољопривредно земљиште-прилог Записник комисије за израду програма или Републичког пољопривредног инспектора	Није пољопривредно земљиште_
Сокобања	ОМЛАДИНСКА	6464	5692	0,0005	земљиште под делом зграде		Правно и фактичко стање се разликују- на терену није пољопривредно земљиште-прилог Записник комисије за израду програма или Републичког пољопривредног инспектора	Није пољопривредно земљиште_
Сокобања	ОМЛАДИНСКА	2876	5693	0,0078	воћњак	3	Правно и фактичко стање се разликују- на терену није пољопривредно земљиште-прилог Записник комисије за израду програма или Републичког пољопривредног инспектора	Није пољопривредно земљиште_
Сокобања	ОМЛАДИНСКА	2876	5693	0,0040	земљиште под делом зграде		Правно и фактичко стање се разликују- на терену није пољопривредно земљиште-прилог Записник комисије за израду програма или Републичког пољопривредног инспектора	Није пољопривредно земљиште_
Сокобања	ИВЕ АНДРИЦА	1593	5694/1	0,0076	земљиште под зградом-објектом		Правно и фактичко стање се разликују- на терену није пољопривредно земљиште-прилог Записник комисије за израду програма или Републичког пољопривредног инспектора	Није пољопривредно земљиште_
Сокобања	ИВЕ АНДРИЦА	1593	5694/1	0,0082	врт	3	Правно и фактичко стање се разликују- на терену није пољопривредно земљиште-прилог Записник комисије за израду програма или Републичког пољопривредног инспектора	Није пољопривредно земљиште_
Сокобања	ИВЕ АНДРИЦА	1593	5694/1	0,0498	земљиште уз зграду - објекат		Правно и фактичко стање се разликују- на терену није пољопривредно земљиште-прилог Записник комисије за израду програма или Републичког пољопривредног инспектора	Није пољопривредно земљиште_
Сокобања	МИТРОПОЛИТА МИХАИЛА	6333	5700	0,1000	земљиште уз зграду - објекат		Правно и фактичко стање се разликују- на терену није пољопривредно земљиште-прилог Записник комисије за израду програма или Републичког пољопривредног инспектора	Није пољопривредно земљиште_
Сокобања	МИТРОПОЛИТА МИХАИЛА	6333	5700	0,0242	земљиште под зградом-објектом		Правно и фактичко стање се разликују- на терену није пољопривредно земљиште-прилог Записник комисије за израду програма или Републичког пољопривредног инспектора	Није пољопривредно земљиште_
Сокобања	МИТРОПОЛИТА МИХАИЛА	6333	5700	0,0876	ливада	1	Правно и фактичко стање се разликују- на терену није пољопривредно земљиште-прилог Записник комисије за израду програма или Републичког пољопривредног инспектора	Није пољопривредно земљиште_

Сокобања	ДОСИТЕЈЕВА	2877	5717/1	0,0040	воћњак	3	Правно и фактичко стање се разликују- на терену није пољопривредно земљиште-прилог Записник комисије за израду програма или Републичког пољопривредног инспектора	Није пољопривредно земљиште_
Сокобања	ДОСИТЕЈЕВА	2877	5717/1	0,0023	земљиште под делом зграде		Правно и фактичко стање се разликују- на терену није пољопривредно земљиште-прилог Записник комисије за израду програма или Републичког пољопривредног инспектора	Није пољопривредно земљиште_
Сокобања	ДОСИТЕЈЕВА	2877	5717/1	0,0018	земљиште под зградом-објектом		Правно и фактичко стање се разликују- на терену није пољопривредно земљиште-прилог Записник комисије за израду програма или Републичког пољопривредног инспектора	Није пољопривредно земљиште_
Сокобања	СПОРТСКА	2340	5722/2	0,0500	земљиште уз зграду - објекат		Правно и фактичко стање се разликују- на терену није пољопривредно земљиште-прилог Записник комисије за израду програма или Републичког пољопривредног инспектора	Није пољопривредно земљиште_
Сокобања	СПОРТСКА	2340	5722/2	0,0048	земљиште под зградом-објектом		Правно и фактичко стање се разликују- на терену није пољопривредно земљиште-прилог Записник комисије за израду програма или Републичког пољопривредног инспектора	Није пољопривредно земљиште_
Сокобања	СПОРТСКА	2340	5722/2	0,0022	воћњак	3	Правно и фактичко стање се разликују- на терену није пољопривредно земљиште-прилог Записник комисије за израду програма или Републичког пољопривредног инспектора	Није пољопривредно земљиште_
Сокобања	СПОРТСКА	2340	5722/2	0,0084	земљиште под зградом-објектом		Правно и фактичко стање се разликују- на терену није пољопривредно земљиште-прилог Записник комисије за израду програма или Републичког пољопривредног инспектора	Није пољопривредно земљиште_
Сокобања	ДОСИТЕЈЕВА	2549	5731	0,0236	врт	3	Правно и фактичко стање се разликују- на терену није пољопривредно земљиште-прилог Записник комисије за израду програма или Републичког пољопривредног инспектора	ЗЕМЉИШТЕ ПОД ДЕЛОМ ЗГРАДЕ
Сокобања	23.ДИВИЗИЈЕ	4046	5734/4	0,0154	земљиште под зградом-објектом		Правно и фактичко стање се разликују- на терену није пољопривредно земљиште-прилог Записник комисије за израду програма или Републичког пољопривредног инспектора	Није пољопривредно земљиште_
Сокобања	ДОСИТЕЈЕВА	4046	5734/4	0,0500	земљиште уз зграду - објекат		Правно и фактичко стање се разликују- на терену није пољопривредно земљиште-прилог Записник комисије за израду програма или Републичког пољопривредног инспектора	Није пољопривредно земљиште_
Сокобања	ДОСИТЕЈЕВА	4046	5734/4	0,0034	ливада	1	Правно и фактичко стање се разликују- на терену није пољопривредно земљиште-прилог Записник комисије за израду програма или Републичког пољопривредног инспектора	Није пољопривредно земљиште_

Сокобања	ДОСИТЕЈЕВА	6465	5734/5	0,0028	земљиште под зградом-објектом		Правно и фактичко стање се разликују- на терену није пољопривредно земљиште-прилог Записник комисије за израду програма или Републичког пољопривредног инспектора	Није пољопривредно земљиште_
Сокобања	ДОСИТЕЈЕВА	6465	5734/5	0,0153	ливада	3	Правно и фактичко стање се разликују- на терену није пољопривредно земљиште-прилог Записник комисије за израду програма или Републичког пољопривредног инспектора	Није пољопривредно земљиште_
Сокобања	ЗМАЈ ЈОВИНА	3965	5735/14	0,0410	пашњак	4	Правно и фактичко стање се разликују- на терену није пољопривредно земљиште-прилог Записник комисије за израду програма или Републичког пољопривредног инспектора	ЗЕМЉИШТЕ ПОД ЗГРАДОМ И ДРУГИМ ОБЈЕКТОМ
Сокобања	ДОСИТЕЈЕВА	3551	5735/15	0,0232	воћњак	3	Правно и фактичко стање се разликују- на терену није пољопривредно земљиште-прилог Записник комисије за израду програма или Републичког пољопривредног инспектора	ШУМА
Сокобања	СПОРТСКА	6389	5735/4	0,0500	земљиште уз зграду - објекат		Правно и фактичко стање се разликују- на терену није пољопривредно земљиште-прилог Записник комисије за израду програма или Републичког пољопривредног инспектора	Није пољопривредно земљиште_
Сокобања	СПОРТСКА	6389	5735/4	0,0172	земљиште под зградом-објектом		Правно и фактичко стање се разликују- на терену није пољопривредно земљиште-прилог Записник комисије за израду програма или Републичког пољопривредног инспектора	Није пољопривредно земљиште_
Сокобања	СПОРТСКА	6389	5735/4	0,1016	воћњак	3	Правно и фактичко стање се разликују- на терену није пољопривредно земљиште-прилог Записник комисије за израду програма или Републичког пољопривредног инспектора	Није пољопривредно земљиште_
Сокобања	ДОСИТЕЈЕВА	2440	5735/7	0,0315	земљиште уз зграду - објекат		Правно и фактичко стање се разликују- на терену није пољопривредно земљиште-прилог Записник комисије за израду програма или Републичког пољопривредног инспектора	Није пољопривредно земљиште_
Сокобања	ДОСИТЕЈЕВА	2440	5735/7	0,0095	земљиште под зградом-објектом		Правно и фактичко стање се разликују- на терену није пољопривредно земљиште-прилог Записник комисије за израду програма или Републичког пољопривредног инспектора	Није пољопривредно земљиште_
Сокобања	ДОСИТЕЈЕВА	2440	5735/7	0,0188	воћњак	3	Правно и фактичко стање се разликују- на терену није пољопривредно земљиште-прилог Записник комисије за израду програма или Републичког пољопривредног инспектора	Није пољопривредно земљиште_
Сокобања	ДОСИТЕЈЕВА	3512	5735/9	0,0628	њива	2	Правно и фактичко стање се разликују- на терену није пољопривредно земљиште-прилог Записник комисије за израду програма или Републичког пољопривредног инспектора	ЗЕМЉИШТЕ ПОД ЗГРАДОМ И ДРУГИМ ОБЈЕКТОМ

Сокобања	ВАСЕ ЦАРАПИЦА	2524	5742/1	0,0050	земљиште под зградом-објектом		Правно и фактичко стање се разликују- на терену није пољопривредно земљиште-прилог Записник комисије за израду програма или Републичког пољопривредног инспектора	Није пољопривредно земљиште_
Сокобања	РАЈКОВА	251	5743/1	0,0500	земљиште уз зграду - објекат		Правно и фактичко стање се разликују- на терену није пољопривредно земљиште-прилог Записник комисије за израду програма или Републичког пољопривредног инспектора	Није пољопривредно земљиште_
Сокобања	РАЈКОВА	251	5743/1	0,0024	врт	3	Правно и фактичко стање се разликују- на терену није пољопривредно земљиште-прилог Записник комисије за израду програма или Републичког пољопривредног инспектора	Није пољопривредно земљиште_
Сокобања	РАЈКОВА	251	5743/1	0,0040	земљиште под зградом-објектом		Правно и фактичко стање се разликују- на терену није пољопривредно земљиште-прилог Записник комисије за израду програма или Републичког пољопривредног инспектора	Није пољопривредно земљиште_
Сокобања	ЗМАЈ ЈОВИНА	4101	5743/2	0,0097	њива	2	Правно и фактичко стање се разликују- на терену није пољопривредно земљиште-прилог Записник комисије за израду програма или Републичког пољопривредног инспектора	ЗЕМЉИШТЕ ПОД ДЕЛОМ ЗГРАДЕ
Сокобања	ВАСЕ ЦАРАПИЦА	555	5743/4	0,0082	њива	2	Правно и фактичко стање се разликују- на терену није пољопривредно земљиште-прилог Записник комисије за израду програма или Републичког пољопривредног инспектора	ОСТАЛО ВЕШТАЧКИ СТВОРЕНО НЕПЛОДНО ЗЕМЉИШТЕ
Сокобања	ВАСЕ ЦАРАПИЦА	555	5743/5	0,0018	њива	2	Правно и фактичко стање се разликују- на терену није пољопривредно земљиште-прилог Записник комисије за израду програма или Републичког пољопривредног инспектора	ОСТАЛО ВЕШТАЧКИ СТВОРЕНО НЕПЛОДНО ЗЕМЉИШТЕ
Сокобања	РАЈКОВА	4681	5747	0,0075	земљиште под зградом-објектом		Правно и фактичко стање се разликују- на терену није пољопривредно земљиште-прилог Записник комисије за израду програма или Републичког пољопривредног инспектора	Није пољопривредно земљиште_
Сокобања	РАЈКОВА	4681	5747	0,0500	земљиште уз зграду - објекат		Правно и фактичко стање се разликују- на терену није пољопривредно земљиште-прилог Записник комисије за израду програма или Републичког пољопривредног инспектора	Није пољопривредно земљиште_
Сокобања	РАЈКОВА	4681	5747	0,0094	земљиште под зградом-објектом		Правно и фактичко стање се разликују- на терену није пољопривредно земљиште-прилог Записник комисије за израду програма или Републичког пољопривредног инспектора	Није пољопривредно земљиште_
Сокобања	РАЈКОВА	4681	5747	0,0016	врт	3	Правно и фактичко стање се разликују- на терену није пољопривредно земљиште-прилог Записник комисије за израду програма или Републичког пољопривредног инспектора	Није пољопривредно земљиште_

Сокобања	РАЈКОВА	4681	5747	0,0037	земљиште под зградом-објектом		Правно и фактичко стање се разликују- на терену није пољопривредно земљиште-прилог Записник комисије за израду програма или Републичког пољопривредног инспектора	Није пољопривредно земљиште_
Сокобања	ВАСЕ ЦАРАПИЦА	555	5755/1	0,0388	њива	2	Правно и фактичко стање се разликују- на терену није пољопривредно земљиште-прилог Записник комисије за израду програма или Републичког пољопривредног инспектора	ЗЕМЉИШТЕ УЗ ЗГРАДУ И ДРУГИ ОБЈЕКАТ
Сокобања	ДОСИТЕЈЕВА	555	5757/4	0,0532	њива	2	Правно и фактичко стање се разликују- на терену није пољопривредно земљиште-прилог Записник комисије за израду програма или Републичког пољопривредног инспектора	ЗЕМЉИШТЕ ПОД ЗГРАДОМ И ДРУГИМ ОБЈЕКТОМ
Сокобања	СВЕТОГ САВЕ	6564	5758/1	0,0859	ливада	1	Правно и фактичко стање се разликују- на терену није пољопривредно земљиште-прилог Записник комисије за израду програма или Републичког пољопривредног инспектора	ЗЕМЉИШТЕ УЗ ЗГРАДУ И ДРУГИ ОБЈЕКАТ
Сокобања	СВЕТОГ САВЕ	6564	5758/2	0,1073	ливада	1	Правно и фактичко стање се разликују- на терену није пољопривредно земљиште-прилог Записник комисије за израду програма или Републичког пољопривредног инспектора	ЗЕМЉИШТЕ УЗ ЗГРАДУ И ДРУГИ ОБЈЕКАТ
Сокобања	ЛАГУШЕВАЦ	6069	640	0,0974	ливада	3	Правно и фактичко стање се разликују- на терену није пољопривредно земљиште-прилог Записник комисије за израду програма или Републичког пољопривредног инспектора	ШУМА
Сокобања	ЛАГУШЕВАЦ	6069	642	0,0954	пашњак	4	Правно и фактичко стање се разликују- на терену није пољопривредно земљиште-прилог Записник комисије за израду програма или Републичког пољопривредног инспектора	ШУМА
Сокобања	ЛАГУШЕВАЦ	6069	643	0,3434	пашњак	4	Правно и фактичко стање се разликују- на терену није пољопривредно земљиште-прилог Записник комисије за израду програма или Републичког пољопривредног инспектора	ШУМА
Сокобања	ШАНЦИ	4941	743	0,1434	њива	3	Правно и фактичко стање се разликују- на терену није пољопривредно земљиште-прилог Записник комисије за израду програма или Републичког пољопривредног инспектора	ШУМА
Сокобања	ШАНЦИ	4941	755/6	0,1744	њива	5	Правно и фактичко стање се разликују- на терену није пољопривредно земљиште-прилог Записник комисије за израду програма или Републичког пољопривредног инспектора	ЗЕМЉИШТЕ ПОД ЗГРАДОМ И ДРУГИМ ОБЈЕКТОМ
Сокобања	КЊАЖЕВАЦКА	3119	915	0,0064	земљиште под зградом-објектом		Правно и фактичко стање се разликују- на терену није пољопривредно земљиште-прилог Записник комисије за израду програма или Републичког пољопривредног инспектора	Није пољопривредно земљиште_

Сокобања	СРЕДЊЕ БРДО	1562	918/1	0,0080	земљиште под зградом-објектом		Правно и фактичко стање се разликују- на терену није пољопривредно земљиште-прилог Записник комисије за израду програма или Републичког пољопривредног инспектора	Није пољопривредно земљиште_
Сокобања	СРЕДЊЕ БРДО	1562	918/1	0,1739	воћњак	3	Правно и фактичко стање се разликују- на терену није пољопривредно земљиште-прилог Записник комисије за израду програма или Републичког пољопривредног инспектора	Није пољопривредно земљиште_
Сокобања	СРЕДЊЕ БРДО	1562	918/1	0,0398	земљиште уз зграду - објекат		Правно и фактичко стање се разликују- на терену није пољопривредно земљиште-прилог Записник комисије за израду програма или Републичког пољопривредног инспектора	Није пољопривредно земљиште_
Сокобања	СРЕДЊЕ БРДО	1562	918/1	0,0032	земљиште под зградом-објектом		Правно и фактичко стање се разликују- на терену није пољопривредно земљиште-прилог Записник комисије за израду програма или Републичког пољопривредног инспектора	Није пољопривредно земљиште_
Сокобања	ЉУБЕ ДИДИЦА	5805	918/3	0,0146	земљиште под зградом-објектом		Правно и фактичко стање се разликују- на терену није пољопривредно земљиште-прилог Записник комисије за израду програма или Републичког пољопривредног инспектора	Није пољопривредно земљиште_
Сокобања	ЉУБЕ ДИДИЦА	5805	918/3	0,0874	воћњак	3	Правно и фактичко стање се разликују- на терену није пољопривредно земљиште-прилог Записник комисије за израду програма или Републичког пољопривредног инспектора	Није пољопривредно земљиште_
Сокобања	СРЕДЊЕ БРДО	6381	918/5	0,0062	воћњак	3	Правно и фактичко стање се разликују- на терену није пољопривредно земљиште-прилог Записник комисије за израду програма или Републичког пољопривредног инспектора	ЗЕМЉИШТЕ УЗ ЗГРАДУ И ДРУГИ ОБЈЕКАТ
Сокобања	СРЕДЊЕ БРДО	6381	918/5	0,0240	земљиште уз зграду - објекат		Правно и фактичко стање се разликују- на терену није пољопривредно земљиште-прилог Записник комисије за израду програма или Републичког пољопривредног инспектора	ЗЕМЉИШТЕ УЗ ЗГРАДУ И ДРУГИ ОБЈЕКАТ
Сокобања	СРЕДЊЕ БРДО	6382	918/6	0,0000	воћњак	3	Правно и фактичко стање се разликују- на терену није пољопривредно земљиште-прилог Записник комисије за израду програма или Републичког пољопривредног инспектора	ЗЕМЉИШТЕ УЗ ЗГРАДУ И ДРУГИ ОБЈЕКАТ
Сокобања	КЊАЖЕВАЦКА	2832	919/1	0,0037	земљиште под зградом-објектом		Правно и фактичко стање се разликују- на терену није пољопривредно земљиште-прилог Записник комисије за израду програма или Републичког пољопривредног инспектора	Није пољопривредно земљиште_
Сокобања	КЊАЖЕВАЦКА	2832	919/1	0,0007	земљиште под зградом-објектом		Правно и фактичко стање се разликују- на терену није пољопривредно земљиште-прилог Записник комисије за израду програма или Републичког пољопривредног инспектора	Није пољопривредно земљиште_

Сокобања	КЊАЖЕВАЦКА	2832	919/1	0,0329	њива	5	Правно и фактичко стање се разликују- на терену није пољопривредно земљиште-прилог Записник комисије за израду програма или Републичког пољопривредног инспектора	Није пољопривредно земљиште_
Сокобања	КЊАЖЕВАЦКА	2832	919/1	0,0127	земљиште под зградом-објектом		Правно и фактичко стање се разликују- на терену није пољопривредно земљиште-прилог Записник комисије за израду програма или Републичког пољопривредног инспектора	Није пољопривредно земљиште_
Сокобања	КЊАЖЕВАЦКА	2832	919/2	0,0500	њива	5	Правно и фактичко стање се разликују- на терену није пољопривредно земљиште-прилог Записник комисије за израду програма или Републичког пољопривредног инспектора	ЗЕМЉИШТЕ ПОД ЗГРАДОМ И ДРУГИМ ОБЈЕКТОМ
Укупно	Сокобања			221,0094				
Трговиште	СЕЛИНА	429	108	0,1967	пашњак	4	Враћено селу на коришћење-Закон о враћању утрина и пашњака селу на коришћење-прилог Акт ЈЛС о враћању	461-3/99-02 од 30.09.1999. године
Трговиште	СЕЛИНА	709	110	0,0092	воћњак	2	Правно и фактичко стање се разликују- на терену није пољопривредно земљиште-прилог Записник комисије за израду програма или Републичког пољопривредног инспектора	ЗЕМЉИШТЕ ПОД ЗГРАДОМ И ДРУГИМ ОБЈЕКТОМ
Трговиште	МЕЂУ ШУМЕ	429	1312/1	3,1287	пашњак	4	Враћено селу на коришћење-Закон о враћању утрина и пашњака селу на коришћење-прилог Акт ЈЛС о враћању	461-3/99-02 од 30.09.1999. године
Трговиште	МЕЂУ ШУМЕ	429	1312/3	0,3502	пашњак	4	Враћено селу на коришћење-Закон о враћању утрина и пашњака селу на коришћење-прилог Акт ЈЛС о враћању	461-3/99-02 од 30.09.1999. године
Трговиште	МЕЂУ ШУМЕ	429	1314/1	0,0129	пашњак	4	Враћено селу на коришћење-Закон о враћању утрина и пашњака селу на коришћење-прилог Акт ЈЛС о враћању	461-3/99-02 од 30.09.1999. године
Трговиште	МЕЂУ ШУМЕ	429	1314/5	0,9236	пашњак	4	Враћено селу на коришћење-Закон о враћању утрина и пашњака селу на коришћење-прилог Акт ЈЛС о враћању	461-3/99-02 од 30.09.1999. године
Трговиште	МЕЂУ ШУМЕ	709	1343	0,0973	воћњак	2	Правно и фактичко стање се разликују- на терену није пољопривредно земљиште-прилог Записник комисије за израду програма или Републичког пољопривредног инспектора	ЗЕМЉИШТЕ ПОД ЗГРАДОМ И ДРУГИМ ОБЈЕКТОМ
Трговиште	БЛАТО	112	1706	0,0057	пашњак	4	Правно и фактичко стање се разликују- на терену није пољопривредно земљиште-прилог Записник комисије за израду програма или Републичког пољопривредног инспектора	ШУМА

Трговиште	СЕЛИНА	34	190	0,0040	земљиште под зградом-објектом		Правно и фактичко стање се разликују- на терену није пољопривредно земљиште-прилог Записник комисије за израду програма или Републичког пољопривредног инспектора	ЗЕМЉИШТЕ ПОД ЗГРАДОМ И ДРУГИМ ОБЈЕКТОМ
Трговиште	СЕЛИНА	34	190	0,0347	воћњак	2	Правно и фактичко стање се разликују- на терену није пољопривредно земљиште-прилог Записник комисије за израду програма или Републичког пољопривредног инспектора	ЗЕМЉИШТЕ ПОД ЗГРАДОМ И ДРУГИМ ОБЈЕКТОМ
Трговиште	СЕЛИНА	34	190	0,0082	земљиште под зградом-објектом		Правно и фактичко стање се разликују- на терену није пољопривредно земљиште-прилог Записник комисије за израду програма или Републичког пољопривредног инспектора	ЗЕМЉИШТЕ ПОД ЗГРАДОМ И ДРУГИМ ОБЈЕКТОМ
Трговиште	ДВК	709	2780/4	0,0066	пашњак	4	Правно и фактичко стање се разликују- на терену није пољопривредно земљиште-прилог Записник комисије за израду програма или Републичког пољопривредног инспектора	ЗЕМЉИШТЕ ПОД ДЕЛОМ ЗГРАДЕ
Трговиште	КАЉЕНО ПОЉЕ	709	3213/2	0,0549	њива	4	Правно и фактичко стање се разликују- на терену није пољопривредно земљиште-прилог Записник комисије за израду програма или Републичког пољопривредног инспектора	ЗЕМЉИШТЕ ПОД ЗГРАДОМ И ДРУГИМ ОБЈЕКТОМ
Трговиште	КАЉЕНО ПОЉЕ	709	3213/2	0,0230	земљиште под зградом-објектом		Правно и фактичко стање се разликују- на терену није пољопривредно земљиште-прилог Записник комисије за израду програма или Републичког пољопривредног инспектора	ЗЕМЉИШТЕ ПОД ЗГРАДОМ И ДРУГИМ ОБЈЕКТОМ
Трговиште	КАЉЕНО ПОЉЕ	709	3213/2	0,0032	земљиште под зградом-објектом		Правно и фактичко стање се разликују- на терену није пољопривредно земљиште-прилог Записник комисије за израду програма или Републичког пољопривредног инспектора	ЗЕМЉИШТЕ ПОД ЗГРАДОМ И ДРУГИМ ОБЈЕКТОМ
Трговиште	КАЉЕНО ПОЉЕ	709	3213/2	0,0092	земљиште под зградом-објектом		Правно и фактичко стање се разликују- на терену није пољопривредно земљиште-прилог Записник комисије за израду програма или Републичког пољопривредног инспектора	ЗЕМЉИШТЕ ПОД ЗГРАДОМ И ДРУГИМ ОБЈЕКТОМ
Трговиште	ПАУНКОВ ДЕО	225	446	0,3401	остало природно неплодно земљиште		Правно и фактичко стање се разликују- на терену није пољопривредно земљиште-прилог Записник комисије за израду програма или Републичког пољопривредног инспектора	ОСТАЛО ВЕШТАЧКИ СТВОРЕНО НЕПЛОДНО ЗЕМЉИШТЕ
Трговиште	ПАУНКОВ ДЕО	709	447/8	0,0341	пашњак	3	Правно и фактичко стање се разликују- на терену није пољопривредно земљиште-прилог Записник комисије за израду програма или Републичког пољопривредног инспектора	ШУМА
Трговиште	СЕЛИНА	639	776/3	0,0392	пашњак	4	Правно и фактичко стање се разликују- на терену није пољопривредно земљиште-прилог Записник комисије за израду програма или Републичког пољопривредног инспектора	ЗЕМЉИШТЕ ПОД ДЕЛОМ ЗГРАДЕ

Трговиште	СЕЛИНА	429	777	0,0920	пашњак	4	Правно и фактичко стање се разликују- на терену није пољопривредно земљиште-прилог Записник комисије за израду програма или Републичког пољопривредног инспектора	ЗЕМЉИШТЕ ПОД ЗГРАДОМ И ДРУГИМ ОБЈЕКТОМ
Трговиште	СЕЛИНА	23	845	0,4303	воћњак	2	Правно и фактичко стање се разликују- на терену није пољопривредно земљиште-прилог Записник комисије за израду програма или Републичког пољопривредног инспектора	Није пољопривредно земљиште_
Трговиште	СЕЛИНА	23	845	0,0500	земљиште уз зграду - објекат		Правно и фактичко стање се разликују- на терену није пољопривредно земљиште-прилог Записник комисије за израду програма или Републичког пољопривредног инспектора	Није пољопривредно земљиште_
Трговиште	СЕЛИНА	23	845	0,0266	земљиште под зградом-објектом		Правно и фактичко стање се разликују- на терену није пољопривредно земљиште-прилог Записник комисије за израду програма или Републичког пољопривредног инспектора	Није пољопривредно земљиште_
Трговиште	9. СЕПТЕМБАР	429	848/1	0,0001	земљиште под делом зграде		Враћено селу на коришћење-Закон о враћању утрина и пашњака селу на коришћење-прилог Акт ЈЛС о враћању	461-3/99-02 од 30.09.1999. године
Трговиште	9. СЕПТЕМБАР	429	848/1	2,3651	пашњак	4	Враћено селу на коришћење-Закон о враћању утрина и пашњака селу на коришћење-прилог Акт ЈЛС о враћању	461-3/99-02 од 30.09.1999. године
Укупно	Трговиште			8,2456				
Трубаревац	БРШКИ ДЕО	855	101	1,1814	пашњак	8	Враћено селу на коришћење-Закон о враћању утрина и пашњака селу на коришћење-прилог Акт ЈЛС о враћању	461-12/94-02 од 05.07.1996. године
Трубаревац	СЕЛО	855	1035	0,0221	пашњак	5	Враћено селу на коришћење-Закон о враћању утрина и пашњака селу на коришћење-прилог Акт ЈЛС о враћању	461-12/94-02 од 05.07.1996. године
Трубаревац	СЕЛО	855	1047	0,0080	пашњак	5	Враћено селу на коришћење-Закон о враћању утрина и пашњака селу на коришћење-прилог Акт ЈЛС о враћању	461-12/94-02 од 05.07.1996. године
Трубаревац	РУЖИН КАМЕН	828	108	0,2738	ливада	6	Правно и фактичко стање се разликују- на терену није пољопривредно земљиште-прилог Записник комисије за израду програма или Републичког пољопривредног инспектора	ШУМА
Трубаревац	РУЖИН КАМЕН	828	110	0,4075	ливада	6	Правно и фактичко стање се разликују- на терену није пољопривредно земљиште-прилог Записник комисије за израду програма или Републичког пољопривредног инспектора	ШУМА

Трубаревац	РУЖИН КАМЕН	828	114	0,0660	њива	7	Правно и фактичко стање се разликују- на терену није пољопривредно земљиште-прилог Записник комисије за израду програма или Републичког пољопривредног инспектора	ШУМА
Трубаревац	РУЖИН КАМЕН	828	115	0,1538	ливада	6	Правно и фактичко стање се разликују- на терену није пољопривредно земљиште-прилог Записник комисије за израду програма или Републичког пољопривредног инспектора	ШУМА
Трубаревац	РУЖИН КАМЕН	828	115	0,0950	шума	6	Правно и фактичко стање се разликују- на терену није пољопривредно земљиште-прилог Записник комисије за израду програма или Републичког пољопривредног инспектора	ШУМА
Трубаревац	БРШКИ ДЕО	855	13	0,0942	пашњак	7	Враћено селу на коришћење-Закон о враћању утрина и пашњака селу на коришћење-прилог Акт ЈЛС о враћању	461-12/94-02 од 05.07.1996. године
Трубаревац	ВЕЛИКИ ВРХ	855	135	0,6425	пашњак	6	Враћено селу на коришћење-Закон о враћању утрина и пашњака селу на коришћење-прилог Акт ЈЛС о враћању	461-12/94-02 од 05.07.1996. године
Трубаревац	ВЕЛИКИ ВРХ	855	139	0,1958	пашњак	6	Враћено селу на коришћење-Закон о враћању утрина и пашњака селу на коришћење-прилог Акт ЈЛС о враћању	461-12/94-02 од 05.07.1996. године
Трубаревац	НЕРЕЗИНА	855	159	0,1685	пашњак	6	Враћено селу на коришћење-Закон о враћању утрина и пашњака селу на коришћење-прилог Акт ЈЛС о враћању	461-12/94-02 од 05.07.1996. године
Трубаревац	ЈОШЈЕ	828	1924/2	0,0527	ливада	3	Правно и фактичко стање се разликују- на терену није пољопривредно земљиште-прилог Записник комисије за израду програма или Републичког пољопривредног инспектора	ШУМА
Трубаревац	ЈОШЈЕ	828	1926/2	0,0264	ливада	3	Правно и фактичко стање се разликују- на терену није пољопривредно земљиште-прилог Записник комисије за израду програма или Републичког пољопривредног инспектора	ШУМА
Трубаревац	ЈОШЈЕ	808	1961	0,0121	остало природно неплодно земљиште		Правно и фактичко стање се разликују- на терену није пољопривредно земљиште-прилог Записник комисије за израду програма или Републичког пољопривредног инспектора	КАМЕЊАР
Трубаревац	БРШКИ ДЕО	855	2	44,7650	пашњак	7	Враћено селу на коришћење-Закон о враћању утрина и пашњака селу на коришћење-прилог Акт ЈЛС о враћању	461-12/94-02 од 05.07.1996. године

Трубаревац	БРШКИ ДЕО	1342	22/2	0,0218	ливада	6	Правно и фактичко стање се разликују- на терену није пољопривредно земљиште-прилог Записник комисије за израду програма или Републичког пољопривредног инспектора	ЗЕМЉИШТЕ ПОД ЗГРАДОМ И ДРУГИМ ОБЈЕКТОМ
Трубаревац	БРШКИ ДЕО	1342	22/2	0,0013	земљиште под зградом-објектом		Правно и фактичко стање се разликују- на терену није пољопривредно земљиште-прилог Записник комисије за израду програма или Републичког пољопривредног инспектора	ЗЕМЉИШТЕ ПОД ЗГРАДОМ И ДРУГИМ ОБЈЕКТОМ
Трубаревац	НЕРЕЗИНА	855	251	0,4960	пашњак	5	Враћено селу на коришћење-Закон о враћању утрина и пашњака селу на коришћење-прилог Акт ЈЛС о враћању	461-12/94-02 од 05.07.1996. године
Трубаревац	ГАРДИНА	553	2662/3	0,0066	земљиште под зградом-објектом		Правно и фактичко стање се разликују- на терену није пољопривредно земљиште-прилог Записник комисије за израду програма или Републичког пољопривредног инспектора	ЗЕМЉИШТЕ ПОД ЗГРАДОМ И ДРУГИМ ОБЈЕКТОМ
Трубаревац	ГАРДИНА	553	2662/3	0,0200	њива	3	Правно и фактичко стање се разликују- на терену није пољопривредно земљиште-прилог Записник комисије за израду програма или Републичког пољопривредног инспектора	ЗЕМЉИШТЕ ПОД ЗГРАДОМ И ДРУГИМ ОБЈЕКТОМ
Трубаревац	ГАРДИНА	553	2697/2	0,1096	њива	3	Правно и фактичко стање се разликују- на терену није пољопривредно земљиште-прилог Записник комисије за израду програма или Републичког пољопривредног инспектора	Није пољопривредно земљиште_
Трубаревац	ГАРДИНА	553	2697/2	0,0036	земљиште под зградом-објектом		Правно и фактичко стање се разликују- на терену није пољопривредно земљиште-прилог Записник комисије за израду програма или Републичког пољопривредног инспектора	Није пољопривредно земљиште_
Трубаревац	ГАРДИНА	553	2697/2	0,0024	земљиште под зградом-објектом		Правно и фактичко стање се разликују- на терену није пољопривредно земљиште-прилог Записник комисије за израду програма или Републичког пољопривредног инспектора	Није пољопривредно земљиште_
Трубаревац	ГАРДИНА	553	2697/2	0,0500	земљиште уз зграду - објекат		Правно и фактичко стање се разликују- на терену није пољопривредно земљиште-прилог Записник комисије за израду програма или Републичког пољопривредног инспектора	Није пољопривредно земљиште_
Трубаревац	ГАРДИНА	553	2697/2	0,0116	земљиште под зградом-објектом		Правно и фактичко стање се разликују- на терену није пољопривредно земљиште-прилог Записник комисије за израду програма или Републичког пољопривредног инспектора	Није пољопривредно земљиште_
Трубаревац	ГАРДИНА	553	2697/2	0,0043	земљиште под зградом-објектом		Правно и фактичко стање се разликују- на терену није пољопривредно земљиште-прилог Записник комисије за израду програма или Републичког пољопривредног инспектора	Није пољопривредно земљиште_

Трубаревац	ГАРДИНА	553	2703/3	0,1082	њива	3	Правно и фактичко стање се разликују- на терену није пољопривредно земљиште-прилог Записник комисије за израду програма или Републичког пољопривредног инспектора	ЗЕМЉИШТЕ ПОД ДЕЛОМ ЗГРАДЕ
Трубаревац	ГАРДИНА	553	2704/4	0,0011	њива	3	Правно и фактичко стање се разликују- на терену није пољопривредно земљиште-прилог Записник комисије за израду програма или Републичког пољопривредног инспектора	ЗЕМЉИШТЕ ПОД ДЕЛОМ ЗГРАДЕ
Трубаревац	ГАРДИНА	553	2705/3	0,0009	њива	3	Правно и фактичко стање се разликују- на терену није пољопривредно земљиште-прилог Записник комисије за израду програма или Републичког пољопривредног инспектора	ЗЕМЉИШТЕ УЗ ЗГРАДУ И ДРУГИ ОБЈЕКАТ
Трубаревац	ГАРДИНА	970	2709	0,0354	земљиште уз зграду - објекат		Правно и фактичко стање се разликују- на терену није пољопривредно земљиште-прилог Записник комисије за израду програма или Републичког пољопривредног инспектора	Није пољопривредно земљиште_
Трубаревац	ГАРДИНА	970	2709	0,1043	њива	3	Правно и фактичко стање се разликују- на терену није пољопривредно земљиште-прилог Записник комисије за израду програма или Републичког пољопривредног инспектора	Није пољопривредно земљиште_
Трубаревац	ГАРДИНА	970	2709	0,0060	земљиште под зградом-објектом		Правно и фактичко стање се разликују- на терену није пољопривредно земљиште-прилог Записник комисије за израду програма или Републичког пољопривредног инспектора	Није пољопривредно земљиште_
Трубаревац	ГАРДИНА	970	2709	0,0079	земљиште под зградом-објектом		Правно и фактичко стање се разликују- на терену није пољопривредно земљиште-прилог Записник комисије за израду програма или Републичког пољопривредног инспектора	Није пољопривредно земљиште_
Трубаревац	ГАРДИНА	1	2722/3	0,0177	њива	3	Правно и фактичко стање се разликују- на терену није пољопривредно земљиште-прилог Записник комисије за израду програма или Републичког пољопривредног инспектора	ЗЕМЉИШТЕ УЗ ЗГРАДУ И ДРУГИ ОБЈЕКАТ
Трубаревац	ГАРДИНА	553	2723/1	0,0025	земљиште под зградом-објектом		Правно и фактичко стање се разликују- на терену није пољопривредно земљиште-прилог Записник комисије за израду програма или Републичког пољопривредног инспектора	Није пољопривредно земљиште_
Трубаревац	ГАРДИНА	553	2723/1	0,0834	њива	3	Правно и фактичко стање се разликују- на терену није пољопривредно земљиште-прилог Записник комисије за израду програма или Републичког пољопривредног инспектора	Није пољопривредно земљиште_
Трубаревац	ГАРДИНА	553	2723/1	0,0106	земљиште под зградом-објектом		Правно и фактичко стање се разликују- на терену није пољопривредно земљиште-прилог Записник комисије за израду програма или Републичког пољопривредног инспектора	Није пољопривредно земљиште_

Трубаревац	ГАРДИНА	553	2723/1	0,0104	земљиште под зградом-објектом		Правно и фактичко стање се разликују- на терену није пољопривредно земљиште-прилог Записник комисије за израду програма или Републичког пољопривредног инспектора	Није пољопривредно земљиште_
Трубаревац	ГАРДИНА	553	2723/1	0,0500	земљиште уз зграду - објекат		Правно и фактичко стање се разликују- на терену није пољопривредно земљиште-прилог Записник комисије за израду програма или Републичког пољопривредног инспектора	Није пољопривредно земљиште_
Трубаревац	УЛИЦА БР.2	1164	2725/2	0,0114	земљиште уз зграду - објекат		Правно и фактичко стање се разликују- на терену није пољопривредно земљиште-прилог Записник комисије за израду програма или Републичког пољопривредног инспектора	Није пољопривредно земљиште_
Трубаревац	УЛИЦА БР.2	1164	2725/2	0,0017	земљиште под зградом-објектом		Правно и фактичко стање се разликују- на терену није пољопривредно земљиште-прилог Записник комисије за израду програма или Републичког пољопривредног инспектора	Није пољопривредно земљиште_
Трубаревац	УЛИЦА БР.2	1164	2725/2	0,0213	њива	3	Правно и фактичко стање се разликују- на терену није пољопривредно земљиште-прилог Записник комисије за израду програма или Републичког пољопривредног инспектора	Није пољопривредно земљиште_
Трубаревац	УЛИЦА БР.2	1164	2725/2	0,0017	земљиште под зградом-објектом		Правно и фактичко стање се разликују- на терену није пољопривредно земљиште-прилог Записник комисије за израду програма или Републичког пољопривредног инспектора	Није пољопривредно земљиште_
Трубаревац	ГАРДИНА	855	2833	0,0730	пашњак	5	Враћено селу на коришћење-Закон о враћању утрина и пашњака селу на коришћење-прилог Акт ЈЛС о враћању	461-12/94-02 од 05.07.1996. године
Трубаревац	ГАРДИНА	855	2834	0,2250	пашњак	5	Враћено селу на коришћење-Закон о враћању утрина и пашњака селу на коришћење-прилог Акт ЈЛС о враћању	461-12/94-02 од 05.07.1996. године
Трубаревац	НЕРЕЗИНА	855	289	0,0363	пашњак	5	Враћено селу на коришћење-Закон о враћању утрина и пашњака селу на коришћење-прилог Акт ЈЛС о враћању	461-12/94-02 од 05.07.1996. године
Трубаревац	СТАРО СЕЛО	828	2922	0,1292	ливада	3	Правно и фактичко стање се разликују- на терену није пољопривредно земљиште-прилог Записник комисије за израду програма или Републичког пољопривредног инспектора	ШУМА
Трубаревац	НЕРЕЗИНА	855	2961	19,2336	пашњак	5	Враћено селу на коришћење-Закон о враћању утрина и пашњака селу на коришћење-прилог Акт ЈЛС о враћању	461-12/94-02 од 05.07.1996. године

Трубаревац	СТАРО СЕЛО	855	2997	0,0230	пашњак	5	Враћено селу на коришћење-Закон о враћању утрина и пашњака селу на коришћење-прилог Акт ЈЛС о враћању	461-12/94-02 од 05.07.1996. године
Трубаревац	НЕРЕЗИНА	855	300	0,2040	пашњак	5	Враћено селу на коришћење-Закон о враћању утрина и пашњака селу на коришћење-прилог Акт ЈЛС о враћању	461-12/94-02 од 05.07.1996. године
Трубаревац	НЕРЕЗИНА	855	302	0,2740	пашњак	5	Враћено селу на коришћење-Закон о враћању утрина и пашњака селу на коришћење-прилог Акт ЈЛС о враћању	461-12/94-02 од 05.07.1996. године
Трубаревац	СТАРО СЕЛО	553	3025	0,0540	њива	6	Правно и фактичко стање се разликују- на терену није пољопривредно земљиште-прилог Записник комисије за израду програма или Републичког пољопривредног инспектора	ШУМА
Трубаревац	СТАРО СЕЛО	855	3040	0,0190	пашњак	5	Враћено селу на коришћење-Закон о враћању утрина и пашњака селу на коришћење-прилог Акт ЈЛС о враћању	461-12/94-02 од 05.07.1996. године
Трубаревац	ГАРДИНА	855	3073	0,0500	пашњак	4	Враћено селу на коришћење-Закон о враћању утрина и пашњака селу на коришћење-прилог Акт ЈЛС о враћању	461-12/94-02 од 05.07.1996. године
Трубаревац	ГАРДИНА	553	3078	0,0684	њива	3	Правно и фактичко стање се разликују- на терену није пољопривредно земљиште-прилог Записник комисије за израду програма или Републичког пољопривредног инспектора	ЗЕМЉИШТЕ ПОД ЗГРАДОМ И ДРУГИМ ОБЈЕКТОМ
Трубаревац	ГАРДИНА	553	3078	0,0096	земљиште под зградом-објектом		Правно и фактичко стање се разликују- на терену није пољопривредно земљиште-прилог Записник комисије за израду програма или Републичког пољопривредног инспектора	ЗЕМЉИШТЕ ПОД ЗГРАДОМ И ДРУГИМ ОБЈЕКТОМ
Трубаревац	ГАРДИНА	553	3080/1	0,0060	земљиште под зградом-објектом		Правно и фактичко стање се разликују- на терену није пољопривредно земљиште-прилог Записник комисије за израду програма или Републичког пољопривредног инспектора	Није пољопривредно земљиште_
Трубаревац	ГАРДИНА	553	3080/1	0,0339	ливада	5	Правно и фактичко стање се разликују- на терену није пољопривредно земљиште-прилог Записник комисије за израду програма или Републичког пољопривредног инспектора	Није пољопривредно земљиште_
Трубаревац	ГАРДИНА	553	3080/1	0,0075	земљиште под зградом-објектом		Правно и фактичко стање се разликују- на терену није пољопривредно земљиште-прилог Записник комисије за израду програма или Републичког пољопривредног инспектора	Није пољопривредно земљиште_

Трубаревац	ГАРДИНА	553	3080/1	0,0500	земљиште уз зграду - објекат		Правно и фактичко стање се разликују- на терену није пољопривредно земљиште-прилог Записник комисије за израду програма или Републичког пољопривредног инспектора	Није пољопривредно земљиште_
Трубаревац	ГАРДИНА	553	3098	0,0110	пашњак	4	Правно и фактичко стање се разликују- на терену није пољопривредно земљиште-прилог Записник комисије за израду програма или Републичког пољопривредног инспектора	ОСТАЛО ВЕШТАЧКИ СТВОРЕНО НЕПЛОДНО ЗЕМЉИШТЕ
Трубаревац	ГАРДИНА	553	3099/1	0,0429	воћњак	2	Правно и фактичко стање се разликују- на терену није пољопривредно земљиште-прилог Записник комисије за израду програма или Републичког пољопривредног инспектора	Није пољопривредно земљиште_
Трубаревац	ГАРДИНА	553	3099/1	0,0061	земљиште под зградом-објектом		Правно и фактичко стање се разликују- на терену није пољопривредно земљиште-прилог Записник комисије за израду програма или Републичког пољопривредног инспектора	Није пољопривредно земљиште_
Трубаревац	ГАРДИНА	553	3099/1	0,0017	земљиште под зградом-објектом		Правно и фактичко стање се разликују- на терену није пољопривредно земљиште-прилог Записник комисије за израду програма или Републичког пољопривредног инспектора	Није пољопривредно земљиште_
Трубаревац	ГАРДИНА	553	3099/1	0,0017	земљиште под зградом-објектом		Правно и фактичко стање се разликују- на терену није пољопривредно земљиште-прилог Записник комисије за израду програма или Републичког пољопривредног инспектора	Није пољопривредно земљиште_
Трубаревац	ГАРДИНА	553	3099/1	0,0030	земљиште под зградом-објектом		Правно и фактичко стање се разликују- на терену није пољопривредно земљиште-прилог Записник комисије за израду програма или Републичког пољопривредног инспектора	Није пољопривредно земљиште_
Трубаревац	ГАРДИНА	553	3099/1	0,0048	земљиште под зградом-објектом		Правно и фактичко стање се разликују- на терену није пољопривредно земљиште-прилог Записник комисије за израду програма или Републичког пољопривредног инспектора	Није пољопривредно земљиште_
Трубаревац	ГАРДИНА	553	3099/1	0,0500	земљиште уз зграду - објекат		Правно и фактичко стање се разликују- на терену није пољопривредно земљиште-прилог Записник комисије за израду програма или Републичког пољопривредног инспектора	Није пољопривредно земљиште_
Трубаревац	ГАРДИНА	553	3099/2	0,0596	воћњак	2	Правно и фактичко стање се разликују- на терену није пољопривредно земљиште-прилог Записник комисије за израду програма или Републичког пољопривредног инспектора	ЗЕМЉИШТЕ УЗ ЗГРАДУ И ДРУГИ ОБЈЕКАТ
Трубаревац	ГАРДИНА	553	3099/3	0,0581	њива	4	Правно и фактичко стање се разликују- на терену није пољопривредно земљиште-прилог Записник комисије за израду програма или Републичког пољопривредног инспектора	ШУМА

Трубаревац	ГАРДИНА	553	3139	0,0500	земљиште уз зграду - објекат		Правно и фактичко стање се разликују- на терену није пољопривредно земљиште-прилог Записник комисије за израду програма или Републичког пољопривредног инспектора	Није пољопривредно земљиште_
Трубаревац	ГАРДИНА	553	3139	0,0632	воћњак	2	Правно и фактичко стање се разликују- на терену није пољопривредно земљиште-прилог Записник комисије за израду програма или Републичког пољопривредног инспектора	Није пољопривредно земљиште_
Трубаревац	ГАРДИНА	553	3139	0,0034	земљиште под зградом-објектом		Правно и фактичко стање се разликују- на терену није пољопривредно земљиште-прилог Записник комисије за израду програма или Републичког пољопривредног инспектора	Није пољопривредно земљиште_
Трубаревац	ГАРДИНА	553	3139	0,0034	земљиште под зградом-објектом		Правно и фактичко стање се разликују- на терену није пољопривредно земљиште-прилог Записник комисије за израду програма или Републичког пољопривредног инспектора	Није пољопривредно земљиште_
Трубаревац	ГАРДИНА	553	3139	0,0036	земљиште под зградом-објектом		Правно и фактичко стање се разликују- на терену није пољопривредно земљиште-прилог Записник комисије за израду програма или Републичког пољопривредног инспектора	Није пољопривредно земљиште_
Трубаревац	ГАРДИНА	553	3139	0,0076	земљиште под зградом-објектом		Правно и фактичко стање се разликују- на терену није пољопривредно земљиште-прилог Записник комисије за израду програма или Републичког пољопривредног инспектора	Није пољопривредно земљиште_
Трубаревац	НЕРЕЗИНА	855	316	0,1710	пашњак	6	Враћено селу на коришћење-Закон о враћању утрина и пашњака селу на коришћење-прилог Акт ЈЛС о враћању	461-12/94-02 од 05.07.1996. године
Трубаревац	ГАРДИНА	855	3170	0,2414	пашњак	4	Враћено селу на коришћење-Закон о враћању утрина и пашњака селу на коришћење-прилог Акт ЈЛС о враћању	461-12/94-02 од 05.07.1996. године
Трубаревац	ГАРДИНА	553	3229	0,0500	земљиште уз зграду - објекат		Правно и фактичко стање се разликују- на терену није пољопривредно земљиште-прилог Записник комисије за израду програма или Републичког пољопривредног инспектора	Није пољопривредно земљиште_
Трубаревац	ГАРДИНА	553	3229	0,0752	воћњак	2	Правно и фактичко стање се разликују- на терену није пољопривредно земљиште-прилог Записник комисије за израду програма или Републичког пољопривредног инспектора	Није пољопривредно земљиште_
Трубаревац	ГАРДИНА	553	3230	0,0160	воћњак	2	Правно и фактичко стање се разликују- на терену није пољопривредно земљиште-прилог Записник комисије за израду програма или Републичког пољопривредног инспектора	ЗЕМЉИШТЕ ПОД ДЕЛОМ ЗГРАДЕ

Трубаревац	ГАРДИНА	553	3232	0,0500	земљиште уз зграду - објекат		Правно и фактичко стање се разликују- на терену није пољопривредно земљиште-прилог Записник комисије за израду програма или Републичког пољопривредног инспектора	Није пољопривредно земљиште_
Трубаревац	ГАРДИНА	553	3232	0,0370	воћњак	4	Правно и фактичко стање се разликују- на терену није пољопривредно земљиште-прилог Записник комисије за израду програма или Републичког пољопривредног инспектора	Није пољопривредно земљиште_
Трубаревац	ГАРДИНА	553	3255/2	0,0167	њива	3	Правно и фактичко стање се разликују- на терену није пољопривредно земљиште-прилог Записник комисије за израду програма или Републичког пољопривредног инспектора	ЗЕМЉИШТЕ УЗ ЗГРАДУ И ДРУГИ ОБЈЕКАТ
Трубаревац	ГАРДИНА	855	3301	0,0100	ливада	3	Враћено селу на коришћење-Закон о враћању утрина и пашњака селу на коришћење-прилог Акт ЈЛС о враћању	461-12/94-02 од 05.07.1996. године
Трубаревац	ГАРДИНА	176	3543	1,3168	пашњак	5	Правно и фактичко стање се разликују- на терену није пољопривредно земљиште-прилог Записник комисије за израду програма или Републичког пољопривредног инспектора	ШУМА
Трубаревац	БРШКИ ДЕО	855	4	0,1685	пашњак	7	Враћено селу на коришћење-Закон о враћању утрина и пашњака селу на коришћење-прилог Акт ЈЛС о враћању	461-12/94-02 од 05.07.1996. године
Трубаревац	БРШКИ ДЕО	855	40	0,3707	пашњак	6	Враћено селу на коришћење-Закон о враћању утрина и пашњака селу на коришћење-прилог Акт ЈЛС о враћању	461-12/94-02 од 05.07.1996. године
Трубаревац	ВЕЛИКИ ВРХ	855	4162	0,1100	пашњак	7	Враћено селу на коришћење-Закон о враћању утрина и пашњака селу на коришћење-прилог Акт ЈЛС о враћању	461-12/94-02 од 05.07.1996. године
Трубаревац	ВЕЛИКИ ВРХ	855	4163	0,0150	пашњак	7	Враћено селу на коришћење-Закон о враћању утрина и пашњака селу на коришћење-прилог Акт ЈЛС о враћању	461-12/94-02 од 05.07.1996. године
Трубаревац	ВЕЛИКИ ВРХ	855	4233	21,9661	пашњак	7	Враћено селу на коришћење-Закон о враћању утрина и пашњака селу на коришћење-прилог Акт ЈЛС о враћању	461-12/94-02 од 05.07.1996. године
Трубаревац	ВЕЛИКИ ВРХ	828	4278	1,5099	пашњак	6	Правно и фактичко стање се разликују- на терену није пољопривредно земљиште-прилог Записник комисије за израду програма или Републичког пољопривредног инспектора	ШУМА

Трубаревац	ПОД КАМЕН	1342	4301	0,0720	пашњак	6	Правно и фактичко стање се разликују- на терену није пољопривредно земљиште-прилог Записник комисије за израду програма или Републичког пољопривредног инспектора	ШУМА
Трубаревац	ПОД КАМЕН	855	4303	0,1575	пашњак	6	Враћено селу на коришћење-Закон о враћању утрина и пашњака селу на коришћење-прилог Акт ЈЛС о враћању	461-12/94-02 од 05.07.1996. године
Трубаревац	ПОД КАМЕН	176	4344	0,6110	пашњак	6	Правно и фактичко стање се разликују- на терену није пољопривредно земљиште-прилог Записник комисије за израду програма или Републичког пољопривредног инспектора	ШУМА
Трубаревац	ПОД КАМЕН	855	4390	0,0245	пашњак	6	Враћено селу на коришћење-Закон о враћању утрина и пашњака селу на коришћење-прилог Акт ЈЛС о враћању	461-12/94-02 од 05.07.1996. године
Трубаревац	ОСОЈЕ	855	4461	9,2260	пашњак	6	Враћено селу на коришћење-Закон о враћању утрина и пашњака селу на коришћење-прилог Акт ЈЛС о враћању	461-12/94-02 од 05.07.1996. године
Трубаревац	ОСОЈЕ	176	4462	0,6404	воћњак	5	Правно и фактичко стање се разликују- на терену није пољопривредно земљиште-прилог Записник комисије за израду програма или Републичког пољопривредног инспектора	ШУМА
Трубаревац	ОСОЈЕ	855	4464	37,0446	пашњак	6	Враћено селу на коришћење-Закон о враћању утрина и пашњака селу на коришћење-прилог Акт ЈЛС о враћању	461-12/94-02 од 05.07.1996. године
Трубаревац	ОСОЈЕ	855	4550/1	0,7526	пашњак	5	Враћено селу на коришћење-Закон о враћању утрина и пашњака селу на коришћење-прилог Акт ЈЛС о враћању	461-12/94-02 од 05.07.1996. године
Трубаревац	ОСОЈЕ	828	4553	0,0900	пашњак	5	Правно и фактичко стање се разликују- на терену није пољопривредно земљиште-прилог Записник комисије за израду програма или Републичког пољопривредног инспектора	ШУМА
Трубаревац	ОСОЈЕ	855	4554	0,1566	пашњак	5	Враћено селу на коришћење-Закон о враћању утрина и пашњака селу на коришћење-прилог Акт ЈЛС о враћању	461-12/94-02 од 05.07.1996. године
Трубаревац	ОСОЈЕ	855	4559	0,0090	пашњак	5	Враћено селу на коришћење-Закон о враћању утрина и пашњака селу на коришћење-прилог Акт ЈЛС о враћању	461-12/94-02 од 05.07.1996. године

Трубаревац	ОСОЈЕ	855	4566	0,0070	пашњак	5	Враћено селу на коришћење-Закон о враћању утрина и пашњака селу на коришћење-прилог Акт ЈЛС о враћању	461-12/94-02 од 05.07.1996. године
Трубаревац	ОСОЈЕ	855	4650	0,0380	пашњак	6	Враћено селу на коришћење-Закон о враћању утрина и пашњака селу на коришћење-прилог Акт ЈЛС о враћању	461-12/94-02 од 05.07.1996. године
Трубаревац	ОСОЈЕ	855	4655	0,2558	пашњак	6	Враћено селу на коришћење-Закон о враћању утрина и пашњака селу на коришћење-прилог Акт ЈЛС о враћању	461-12/94-02 од 05.07.1996. године
Трубаревац	ОСОЈЕ	553	4683/1	0,4677	ливада	5	Правно и фактичко стање се разликују- на терену није пољопривредно земљиште-прилог Записник комисије за израду програма или Републичког пољопривредног инспектора	ШУМА
Трубаревац	ОСОЈЕ	553	4683/1	0,0016	земљиште под зградом-објектом		Правно и фактичко стање се разликују- на терену није пољопривредно земљиште-прилог Записник комисије за израду програма или Републичког пољопривредног инспектора	ШУМА
Трубаревац	ОСОЈЕ	553	4684/1	0,1018	пашњак	6	Правно и фактичко стање се разликују- на терену није пољопривредно земљиште-прилог Записник комисије за израду програма или Републичког пољопривредног инспектора	ШУМА
Трубаревац	СЕЛО	855	469/1	0,0028	пашњак	6	Враћено селу на коришћење-Закон о враћању утрина и пашњака селу на коришћење-прилог Акт ЈЛС о враћању	461-12/94-02 од 05.07.1996. године
Трубаревац	ОСОЈЕ	855	4694	0,0016	земљиште под зградом-објектом		Враћено селу на коришћење-Закон о враћању утрина и пашњака селу на коришћење-прилог Акт ЈЛС о враћању	461-12/94-02 од 05.07.1996. године
Трубаревац	ОСОЈЕ	855	4694	2,5914	пашњак	6	Враћено селу на коришћење-Закон о враћању утрина и пашњака селу на коришћење-прилог Акт ЈЛС о враћању	461-12/94-02 од 05.07.1996. године
Трубаревац	ЦЕРЈЕ	855	4827	0,2800	пашњак	5	Враћено селу на коришћење-Закон о враћању утрина и пашњака селу на коришћење-прилог Акт ЈЛС о враћању	461-12/94-02 од 05.07.1996. године
Трубаревац	ЛУКОВО	855	4847	0,0459	пашњак	5	Враћено селу на коришћење-Закон о враћању утрина и пашњака селу на коришћење-прилог Акт ЈЛС о враћању	461-12/94-02 од 05.07.1996. године

Трубаревац	ЛУКОВО	855	4858	0,1756	пашњак	5	Враћено селу на коришћење-Закон о враћању утрина и пашњака селу на коришћење-прилог Акт ЈЛС о враћању	461-12/94-02 од 05.07.1996. године
Трубаревац	ЦЕРЈЕ	855	4867	0,2267	остало природно неплодно земљиште		Правно и фактичко стање се разликују- на терену није пољопривредно земљиште-прилог Записник комисије за израду програма или Републичког пољопривредног инспектора	ШУМА
Трубаревац	ЦЕРЈЕ	855	4869	5,3854	пашњак	7	Враћено селу на коришћење-Закон о враћању утрина и пашњака селу на коришћење-прилог Акт ЈЛС о враћању	461-12/94-02 од 05.07.1996. године
Трубаревац	ЦЕРЈЕ	855	4870	0,6871	остало природно неплодно земљиште		Правно и фактичко стање се разликују- на терену није пољопривредно земљиште-прилог Записник комисије за израду програма или Републичког пољопривредног инспектора	ШУМА
Трубаревац	СТРИКОВАЦ	855	4875	0,3763	остало природно неплодно земљиште		Правно и фактичко стање се разликују- на терену није пољопривредно земљиште-прилог Записник комисије за израду програма или Републичког пољопривредног инспектора	ШУМА
Трубаревац	СТРИКОВАЦ	855	4876	0,1361	остало природно неплодно земљиште		Правно и фактичко стање се разликују- на терену није пољопривредно земљиште-прилог Записник комисије за израду програма или Републичког пољопривредног инспектора	ШУМА
Трубаревац	СТРИКОВАЦ	828	4877	0,4883	пашњак	6	Правно и фактичко стање се разликују- на терену није пољопривредно земљиште-прилог Записник комисије за израду програма или Републичког пољопривредног инспектора	ШУМА
Трубаревац	СТРИКОВАЦ	855	4878	0,0961	остало природно неплодно земљиште		Правно и фактичко стање се разликују- на терену није пољопривредно земљиште-прилог Записник комисије за израду програма или Републичког пољопривредног инспектора	ОСТАЛО ВЕШТАЧКИ СТВОРЕНО НЕПЛОДНО ЗЕМЉИШТЕ
Трубаревац	СТРИКОВАЦ	828	4879	0,9347	пашњак	6	Правно и фактичко стање се разликују- на терену није пољопривредно земљиште-прилог Записник комисије за израду програма или Републичког пољопривредног инспектора	ШУМА
Трубаревац	СТРИКОВАЦ	855	4880	0,3643	пашњак	6	Враћено селу на коришћење-Закон о враћању утрина и пашњака селу на коришћење-прилог Акт ЈЛС о враћању	461-12/94-02 од 05.07.1996. године
Трубаревац	СЕЛО	855	489	0,0048	остало природно неплодно земљиште		Правно и фактичко стање се разликују- на терену није пољопривредно земљиште-прилог Записник комисије за израду програма или Републичког пољопривредног инспектора	ОСТАЛО ВЕШТАЧКИ СТВОРЕНО НЕПЛОДНО ЗЕМЉИШТЕ

Трубаревац	СЕЛО	855	491	0,0044	остало природно неплодно земљиште		Правно и фактичко стање се разликују- на терену није пољопривредно земљиште-прилог Записник комисије за израду програма или Републичког пољопривредног инспектора	ОСТАЛО ВЕШТАЧКИ СТВОРЕНО НЕПЛОДНО ЗЕМЉИШТЕ
Трубаревац	СТРИКОВАЦ	855	4963	0,4471	пашњак	5	Враћено селу на коришћење-Закон о враћању утрина и пашњака селу на коришћење-прилог Акт ЈЛС о враћању	461-12/94-02 од 05.07.1996. године
Трубаревац	СТРИКОВАЦ	176	4965	0,6822	пашњак	6	Правно и фактичко стање се разликују- на терену није пољопривредно земљиште-прилог Записник комисије за израду програма или Републичког пољопривредног инспектора	ШУМА
Трубаревац	ЛУКОВО	855	4990	0,6189	пашњак	5	Враћено селу на коришћење-Закон о враћању утрина и пашњака селу на коришћење-прилог Акт ЈЛС о враћању	461-12/94-02 од 05.07.1996. године
Трубаревац	ЛУКОВО	828	4996	0,1235	ливада	4	Правно и фактичко стање се разликују- на терену није пољопривредно земљиште-прилог Записник комисије за израду програма или Републичког пољопривредног инспектора	ШУМА
Трубаревац	БРШКИ ДЕО	855	5	1,1981	пашњак	6	Враћено селу на коришћење-Закон о враћању утрина и пашњака селу на коришћење-прилог Акт ЈЛС о враћању	461-12/94-02 од 05.07.1996. године
Трубаревац	ЛУКОВО	828	5071	0,2035	ливада	5	Правно и фактичко стање се разликују- на терену није пољопривредно земљиште-прилог Записник комисије за израду програма или Републичког пољопривредног инспектора	ШУМА
Трубаревац	ЛУКОВО	828	5112	1,8507	пашњак	5	Правно и фактичко стање се разликују- на терену није пољопривредно земљиште-прилог Записник комисије за израду програма или Републичког пољопривредног инспектора	ШУМА
Трубаревац	ЛУКОВО	818	5229	0,0439	ливада	4	Правно и фактичко стање се разликују- на терену није пољопривредно земљиште-прилог Записник комисије за израду програма или Републичког пољопривредног инспектора	ШУМА
Трубаревац	ЛУКОВО	828	5248	0,1779	њива	6	Правно и фактичко стање се разликују- на терену није пољопривредно земљиште-прилог Записник комисије за израду програма или Републичког пољопривредног инспектора	ШУМА
Трубаревац	КОЖУДЕР	855	5269	0,1800	остало природно неплодно земљиште		Правно и фактичко стање се разликују- на терену није пољопривредно земљиште-прилог Записник комисије за израду програма или Републичког пољопривредног инспектора	ШУМА

Трубаревац	ЈАЗБИНЕ	855	5309/1	0,0160	пашњак	5	Враћено селу на коришћење-Закон о враћању утрина и пашњака селу на коришћење-прилог Акт ЈЛС о враћању	461-12/94-02 од 05.07.1996. године
Трубаревац	ЈАЗБИНЕ	828	5369	0,1040	ливада	4	Правно и фактичко стање се разликују- на терену није пољопривредно земљиште-прилог Записник комисије за израду програма или Републичког пољопривредног инспектора	ШУМА
Трубаревац	БРШКИ ДЕО	855	55	0,9340	пашњак	7	Враћено селу на коришћење-Закон о враћању утрина и пашњака селу на коришћење-прилог Акт ЈЛС о враћању	461-12/94-02 од 05.07.1996. године
Трубаревац	РАВНА ШУМА	828	5885	0,0823	ливада	3	Правно и фактичко стање се разликују- на терену није пољопривредно земљиште-прилог Записник комисије за израду програма или Републичког пољопривредног инспектора	ШУМА
Трубаревац	БРШКИ ДЕО	855	59	0,8141	пашњак	7	Враћено селу на коришћење-Закон о враћању утрина и пашњака селу на коришћење-прилог Акт ЈЛС о враћању	461-12/94-02 од 05.07.1996. године
Трубаревац	БРШКИ ДЕО	855	6	0,0150	пашњак	7	Враћено селу на коришћење-Закон о враћању утрина и пашњака селу на коришћење-прилог Акт ЈЛС о враћању	461-12/94-02 од 05.07.1996. године
Трубаревац	РАВНА ШУМА	855	6050	0,0216	остало природно неплодно земљиште		Правно и фактичко стање се разликују- на терену није пољопривредно земљиште-прилог Записник комисије за израду програма или Републичког пољопривредног инспектора	ШУМА
Трубаревац	РАВНА ШУМА	855	6136	0,1202	пашњак	5	Враћено селу на коришћење-Закон о враћању утрина и пашњака селу на коришћење-прилог Акт ЈЛС о враћању	461-12/94-02 од 05.07.1996. године
Трубаревац	БАЦВИШТЕ	855	6172	0,2408	пашњак	5	Враћено селу на коришћење-Закон о враћању утрина и пашњака селу на коришћење-прилог Акт ЈЛС о враћању	461-12/94-02 од 05.07.1996. године
Трубаревац	БАЦВИШТЕ	1066	6177	0,0003	земљиште под зградом-објектом		Правно и фактичко стање се разликују- на терену није пољопривредно земљиште-прилог Записник комисије за израду програма или Републичког пољопривредног инспектора	ШУМА
Трубаревац	БАЦВИШТЕ	1066	6177	0,0335	ливада	4	Правно и фактичко стање се разликују- на терену није пољопривредно земљиште-прилог Записник комисије за израду програма или Републичког пољопривредног инспектора	ШУМА

Трубаревац	БАЦВИШТЕ	1066	6177	0,0010	земљиште под зградом-објектом		Правно и фактичко стање се разликују- на терену није пољопривредно земљиште-прилог Записник комисије за израду програма или Републичког пољопривредног инспектора	ШУМА
Трубаревац	ДЕЛИНО	855	6301	1,9589	пашњак	5	Враћено селу на коришћење-Закон о враћању утрина и пашњака селу на коришћење-прилог Акт ЈЛС о враћању	461-12/94-02 од 05.07.1996. године
Трубаревац	ДЕЛИНО	176	6302	1,8029	пашњак	5	Правно и фактичко стање се разликују- на терену није пољопривредно земљиште-прилог Записник комисије за израду програма или Републичког пољопривредног инспектора	ШУМА
Трубаревац	КОЖУДЕР	828	6308/1	0,0700	ливада	5	Правно и фактичко стање се разликују- на терену није пољопривредно земљиште-прилог Записник комисије за израду програма или Републичког пољопривредног инспектора	ШУМА
Трубаревац	КОЖУДЕР	828	6308/4	0,0600	пашњак	5	Правно и фактичко стање се разликују- на терену није пољопривредно земљиште-прилог Записник комисије за израду програма или Републичког пољопривредног инспектора	ШУМА
Трубаревац	КОЖУДЕР	828	6308/6	0,0500	виноград	4	Правно и фактичко стање се разликују- на терену није пољопривредно земљиште-прилог Записник комисије за израду програма или Републичког пољопривредног инспектора	ШУМА
Трубаревац	КОЖУДЕР	828	6309/5	0,0840	воћњак	4	Правно и фактичко стање се разликују- на терену није пољопривредно земљиште-прилог Записник комисије за израду програма или Републичког пољопривредног инспектора	ШУМА
Трубаревац	КОЖУДЕР	828	6311/12	0,0500	пашњак	5	Правно и фактичко стање се разликују- на терену није пољопривредно земљиште-прилог Записник комисије за израду програма или Републичког пољопривредног инспектора	ШУМА
Трубаревац	КОЖУДЕР	828	6311/8	0,1340	пашњак	5	Правно и фактичко стање се разликују- на терену није пољопривредно земљиште-прилог Записник комисије за израду програма или Републичког пољопривредног инспектора	ШУМА
Трубаревац	КОЖУДЕР	855	6321	0,1553	остало природно неплодно земљиште		Правно и фактичко стање се разликују- на терену није пољопривредно земљиште-прилог Записник комисије за израду програма или Републичког пољопривредног инспектора	ШУМА
Трубаревац	КОЖУДЕР	855	6322	2,0412	пашњак	4	Враћено селу на коришћење-Закон о враћању утрина и пашњака селу на коришћење-прилог Акт ЈЛС о враћању	461-12/94-02 од 05.07.1996. године

Трубаревац	МЕТЕРИЗ	855	6336	0,2164	пашњак	5	Враћено селу на коришћење-Закон о враћању утрина и пашњака селу на коришћење-прилог Акт ЈЛС о враћању	461-12/94-02 од 05.07.1996. године
Трубаревац	КОЖУДЕР	421	6342/2	0,0580	ливада	4	Правно и фактичко стање се разликују- на терену није пољопривредно земљиште-прилог Записник комисије за израду програма или Републичког пољопривредног инспектора	ШУМА
Трубаревац	КОЖУДЕР	421	6342/6	0,0720	ливада	4	Правно и фактичко стање се разликују- на терену није пољопривредно земљиште-прилог Записник комисије за израду програма или Републичког пољопривредног инспектора	ШУМА
Трубаревац	МЕТЕРИЗ	828	6387	0,5141	пашњак	5	Правно и фактичко стање се разликују- на терену није пољопривредно земљиште-прилог Записник комисије за израду програма или Републичког пољопривредног инспектора	ШУМА
Трубаревац	БЕЛИ КАМЕН	855	6572	1,7255	остало природно неплодно земљиште		Правно и фактичко стање се разликују- на терену није пољопривредно земљиште-прилог Записник комисије за израду програма или Републичког пољопривредног инспектора	ШУМА
Трубаревац	БЕЛИ КАМЕН	828	6576/2	0,0342	пашњак	5	Правно и фактичко стање се разликују- на терену није пољопривредно земљиште-прилог Записник комисије за израду програма или Републичког пољопривредног инспектора	ШУМА
Трубаревац	НЕРЕЗИНА	855	677	0,0360	пашњак	5	Враћено селу на коришћење-Закон о враћању утрина и пашњака селу на коришћење-прилог Акт ЈЛС о враћању	461-12/94-02 од 05.07.1996. године
Трубаревац	БРЕСТАНСКО	855	6948	0,1162	пашњак	4	Враћено селу на коришћење-Закон о враћању утрина и пашњака селу на коришћење-прилог Акт ЈЛС о враћању	461-12/94-02 од 05.07.1996. године
Трубаревац	БРЕСТАНСКО	828	7032	0,7270	пашњак	5	Правно и фактичко стање се разликују- на терену није пољопривредно земљиште-прилог Записник комисије за израду програма или Републичког пољопривредног инспектора	ШУМА
Трубаревац	БРЕСТАНСКО	176	7033	0,0741	ливада	5	Правно и фактичко стање се разликују- на терену није пољопривредно земљиште-прилог Записник комисије за израду програма или Републичког пољопривредног инспектора	ШУМА
Трубаревац	БРЕСТАНСКО	855	7034	0,3024	пашњак	4	Враћено селу на коришћење-Закон о враћању утрина и пашњака селу на коришћење-прилог Акт ЈЛС о враћању	461-12/94-02 од 05.07.1996. године

Трубаревац	БРЕСТАНСКО	855	7042	0,1267	пашњак	5	Враћено селу на коришћење-Закон о враћању утрина и пашњака селу на коришћење-прилог Акт ЈЛС о враћању	461-12/94-02 од 05.07.1996. године
Трубаревац	БРЕСТАНСКО	855	7044	0,0717	остало природно неплодно земљиште		Правно и фактичко стање се разликују- на терену није пољопривредно земљиште-прилог Записник комисије за израду програма или Републичког пољопривредног инспектора	ШУМА
Трубаревац	БРЕСТАНСКО	855	7045	2,0299	пашњак	6	Враћено селу на коришћење-Закон о враћању утрина и пашњака селу на коришћење-прилог Акт ЈЛС о враћању	461-12/94-02 од 05.07.1996. године
Трубаревац	БРЕСТАНСКО	855	7046	0,0100	пашњак	6	Враћено селу на коришћење-Закон о враћању утрина и пашњака селу на коришћење-прилог Акт ЈЛС о враћању	461-12/94-02 од 05.07.1996. године
Трубаревац	БРЕСТАНСКО	855	7048	0,0651	пашњак	6	Враћено селу на коришћење-Закон о враћању утрина и пашњака селу на коришћење-прилог Акт ЈЛС о враћању	461-12/94-02 од 05.07.1996. године
Трубаревац	БРЕСТАНСКО	855	7049	0,4460	пашњак	6	Враћено селу на коришћење-Закон о враћању утрина и пашњака селу на коришћење-прилог Акт ЈЛС о враћању	461-12/94-02 од 05.07.1996. године
Трубаревац	БРЕСТАНСКО	855	7052	0,9020	пашњак	6	Враћено селу на коришћење-Закон о враћању утрина и пашњака селу на коришћење-прилог Акт ЈЛС о враћању	461-12/94-02 од 05.07.1996. године
Трубаревац	СТАРО СЕЛО	855	712	0,0611	пашњак	5	Враћено селу на коришћење-Закон о враћању утрина и пашњака селу на коришћење-прилог Акт ЈЛС о враћању	461-12/94-02 од 05.07.1996. године
Трубаревац	СТАРО СЕЛО	828	725	0,1132	њива	5	Правно и фактичко стање се разликују- на терену није пољопривредно земљиште-прилог Записник комисије за израду програма или Републичког пољопривредног инспектора	ШУМА
Трубаревац	СТАРО СЕЛО	855	733	0,0380	пашњак	5	Враћено селу на коришћење-Закон о враћању утрина и пашњака селу на коришћење-прилог Акт ЈЛС о враћању	461-12/94-02 од 05.07.1996. године
Трубаревац	БРШКИ ДЕО	855	8	3,5511	пашњак	7	Враћено селу на коришћење-Закон о враћању утрина и пашњака селу на коришћење-прилог Акт ЈЛС о враћању	461-12/94-02 од 05.07.1996. године

Трубаревац	БРШКИ ДЕО	855	9/1	5,8466	пашњак	7	Враћено селу на коришћење-Закон о враћању утрина и пашњака селу на коришћење-прилог Акт ЈЛС о враћању	461-12/94-02 од 05.07.1996. године
Трубаревац	СЕЛО	855	962	0,0055	пашњак	5	Враћено селу на коришћење-Закон о враћању утрина и пашњака селу на коришћење-прилог Акт ЈЛС о враћању	461-12/94-02 од 05.07.1996. године
Трубаревац	СЕЛО	855	981	0,0302	пашњак	5	Враћено селу на коришћење-Закон о враћању утрина и пашњака селу на коришћење-прилог Акт ЈЛС о враћању	461-12/94-02 од 05.07.1996. године
Трубаревац	СЕЛО	855	986	0,0026	остало природно неплодно земљиште		Правно и фактичко стање се разликују- на терену није пољопривредно земљиште-прилог Записник комисије за израду програма или Републичког пољопривредног инспектора	ОСТАЛО ВЕШТАЧКИ СТВОРЕНО НЕПЛОДНО ЗЕМЉИШТЕ
Трубаревац	СЕЛО	855	989	0,0251	пашњак	5	Враћено селу на коришћење-Закон о враћању утрина и пашњака селу на коришћење-прилог Акт ЈЛС о враћању	461-12/94-02 од 05.07.1996. године
Трубаревац	БРШКИ ДЕО	855	99/1	52,8890	пашњак	8	Враћено селу на коришћење-Закон о враћању утрина и пашњака селу на коришћење-прилог Акт ЈЛС о враћању	461-12/94-02 од 05.07.1996. године
Укупно	Трубаревац			242,2196				
Церовица	КОНУИЛ	256	1028	0,3856	пашњак	7	Правно и фактичко стање се разликују- на терену није пољопривредно земљиште-прилог Записник комисије за израду програма или Републичког пољопривредног инспектора	ШУМА
Церовица	ДУБРАВА	200	103	1,1157	пашњак	7	Враћено селу на коришћење-Закон о враћању утрина и пашњака селу на коришћење-прилог Акт ЈЛС о враћању	461-43/92-02 од 24.06.1994. године
Церовица	РЕКА	256	1559/2	0,1550	њива	4	Правно и фактичко стање се разликују- на терену није пољопривредно земљиште-прилог Записник комисије за израду програма или Републичког пољопривредног инспектора	ШУМА
Церовица	РЕКА ЦУКАР	257	1602	0,3203	њива	5	Правно и фактичко стање се разликују- на терену није пољопривредно земљиште-прилог Записник комисије за израду програма или Републичког пољопривредног инспектора	ШУМА
Церовица	БЕЗДАН	200	1802	0,7760	пашњак	7	Враћено селу на коришћење-Закон о враћању утрина и пашњака селу на коришћење-прилог Акт ЈЛС о враћању	461-43/92-02 од 24.06.1994. године

Церовица	ОРНИЦЕ	216	19	0,0492	њива	5	Правно и фактичко стање се разликују- на терену није пољопривредно земљиште-прилог Записник комисије за израду програма или Републичког пољопривредног инспектора	ШУМА
Церовица	ОРНИЦЕ	216	19	0,0067	ливада	5	Правно и фактичко стање се разликују- на терену није пољопривредно земљиште-прилог Записник комисије за израду програма или Републичког пољопривредног инспектора	ШУМА
Церовица	ОРНИЦЕ	216	19	0,0140	шума	7	Правно и фактичко стање се разликују- на терену није пољопривредно земљиште-прилог Записник комисије за израду програма или Републичког пољопривредног инспектора	ШУМА
Церовица	КОСА	256	1990	0,1061	њива	6	Правно и фактичко стање се разликују- на терену није пољопривредно земљиште-прилог Записник комисије за израду програма или Републичког пољопривредног инспектора	ШУМА
Церовица	КОСА	200	2048	0,3548	пашњак	5	Враћено селу на коришћење-Закон о враћању утрина и пашњака селу на коришћење-прилог Акт ЈЛС о враћању	461-43/92-02 од 24.06.1994. године
Церовица	КОСА	200	2049	13,5159	пашњак	8	Враћено селу на коришћење-Закон о враћању утрина и пашњака селу на коришћење-прилог Акт ЈЛС о враћању	461-43/92-02 од 24.06.1994. године
Церовица	ОРНИЦЕ	256	21	0,2229	њива	5	Правно и фактичко стање се разликују- на терену није пољопривредно земљиште-прилог Записник комисије за израду програма или Републичког пољопривредног инспектора	ШУМА
Церовица	ДУБРАВА	166	326	0,0136	пашњак	6	Правно и фактичко стање се разликују- на терену није пољопривредно земљиште-прилог Записник комисије за израду програма или Републичког пољопривредног инспектора	ШУМА
Церовица	ОРНИЦЕ БУЦИНА	256	499/2	0,0500	земљиште уз зграду - објекат		Правно и фактичко стање се разликују- на терену није пољопривредно земљиште-прилог Записник комисије за израду програма или Републичког пољопривредног инспектора	Није пољопривредно земљиште_
Церовица	ОРНИЦЕ БУЦИНА	256	499/2	0,0316	земљиште под зградом-објектом		Правно и фактичко стање се разликују- на терену није пољопривредно земљиште-прилог Записник комисије за израду програма или Републичког пољопривредног инспектора	Није пољопривредно земљиште_
Церовица	ОРНИЦЕ БУЦИНА	256	499/2	0,0427	ливада	6	Правно и фактичко стање се разликују- на терену није пољопривредно земљиште-прилог Записник комисије за израду програма или Републичког пољопривредног инспектора	Није пољопривредно земљиште_

Церовица	СТРЊАК	200	625	9,7817	пашњак	8	Враћено селу на коришћење-Закон о враћању утрина и пашњака селу на коришћење-прилог Акт ЈЛС о враћању	461-43/92-02 од 24.06.1994. године
Церовица	КОНУИЛ	223	975	13,4358	остало природно неплодно земљиште		Правно и фактичко стање се разликују- на терену није пољопривредно земљиште-прилог Записник комисије за израду програма или Републичког пољопривредног инспектора	ШУМА
Церовица	КОНУИЛ	223	975	31,3600	шума	8	Правно и фактичко стање се разликују- на терену није пољопривредно земљиште-прилог Записник комисије за израду програма или Републичког пољопривредног инспектора	ШУМА
Церовица	КОНУИЛ	223	975	3,6721	шума	7	Правно и фактичко стање се разликују- на терену није пољопривредно земљиште-прилог Записник комисије за израду програма или Републичког пољопривредног инспектора	ШУМА
Церовица	КОНУИЛ	200	979	9,9774	пашњак	8	Правно и фактичко стање се разликују- на терену није пољопривредно земљиште-прилог Записник комисије за израду програма или Републичког пољопривредног инспектора	ОСТАЛО ВЕШТАЧКИ СТВОРЕНО НЕПЛОДНО ЗЕМЉИШТЕ
Церовица	КОНУИЛ	200	979	9,9783	остало природно неплодно земљиште		Правно и фактичко стање се разликују- на терену није пољопривредно земљиште-прилог Записник комисије за израду програма или Републичког пољопривредног инспектора	ОСТАЛО ВЕШТАЧКИ СТВОРЕНО НЕПЛОДНО ЗЕМЉИШТЕ
Укупно	Церовица			95,3654				
Читлук	ГЛЕЦКО	1715	1005	0,0010	пашњак	6	Правно и фактичко стање се разликују- на терену није пољопривредно земљиште-прилог Записник комисије за израду програма или Републичког пољопривредног инспектора	ШУМА
Читлук	ПОДБУК	188	10225	0,0321	пашњак	6	Правно и фактичко стање се разликују- на терену није пољопривредно земљиште-прилог Записник комисије за израду програма или Републичког пољопривредног инспектора	ШУМА
Читлук	КРСТАТАЦ	1715	1049	0,0120	пашњак	6	Правно и фактичко стање се разликују- на терену није пољопривредно земљиште-прилог Записник комисије за израду програма или Републичког пољопривредног инспектора	ШУМА
Читлук	ЛИПОВ ТРАП	1715	10508	0,2004	пашњак	6	Правно и фактичко стање се разликују- на терену није пољопривредно земљиште-прилог Записник комисије за израду програма или Републичког пољопривредног инспектора	ШУМА
Читлук	ЛИПОВ ТРАП	1715	10520	0,5110	ливада	4	Правно и фактичко стање се разликују- на терену није пољопривредно земљиште-прилог Записник комисије за израду програма или Републичког пољопривредног инспектора	ШУМА

Читлук	КРСТАТАЦ	1351	1130	0,6380	пашњак	8	Враћено селу на коришћење-Закон о враћању утрина и пашњака селу на коришћење-прилог Акт ЈЛС о враћању	461-42/92-02 од 24.06.1994. године
Читлук	КРСТАТАЦ	1723	1131	69,5936	остало природно неплодно земљиште		Враћено селу на коришћење-Закон о враћању утрина и пашњака селу на коришћење-прилог Акт ЈЛС о враћању	461-42/92-02 од 24.06.1994. године
Читлук	КРСТАТАЦ	1723	1131	46,4954	пашњак	8	Враћено селу на коришћење-Закон о враћању утрина и пашњака селу на коришћење-прилог Акт ЈЛС о враћању	461-42/92-02 од 24.06.1994. године
Читлук	КЊАЖЕВАЦКА	139	12358	0,1160	пашњак	5	Правно и фактичко стање се разликују- на терену није пољопривредно земљиште-прилог Записник комисије за израду програма или Републичког пољопривредног инспектора	Није пољопривредно земљиште_
Читлук	КЊАЖЕВАЦКА	139	12358	0,0275	земљиште под зградом-објектом		Правно и фактичко стање се разликују- на терену није пољопривредно земљиште-прилог Записник комисије за израду програма или Републичког пољопривредног инспектора	Није пољопривредно земљиште_
Читлук	КЊАЖЕВАЦКА	139	12358	0,0007	земљиште под зградом-објектом		Правно и фактичко стање се разликују- на терену није пољопривредно земљиште-прилог Записник комисије за израду програма или Републичког пољопривредног инспектора	Није пољопривредно земљиште_
Читлук	КЊАЖЕВАЦКА	139	12358	0,0500	земљиште уз зграду - објекат		Правно и фактичко стање се разликују- на терену није пољопривредно земљиште-прилог Записник комисије за израду програма или Републичког пољопривредног инспектора	Није пољопривредно земљиште_
Читлук	ТОВАРЕЖ	188	12586	0,0177	воћњак	4	Правно и фактичко стање се разликују- на терену није пољопривредно земљиште-прилог Записник комисије за израду програма или Републичког пољопривредног инспектора	ШУМА
Читлук	СТРЦЕВИЦА	1715	12728	0,0145	пашњак	5	Правно и фактичко стање се разликују- на терену није пољопривредно земљиште-прилог Записник комисије за израду програма или Републичког пољопривредног инспектора	ШУМА
Читлук	СТРЦЕВИЦА	1715	12730	0,1899	остало природно неплодно земљиште		Правно и фактичко стање се разликују- на терену није пољопривредно земљиште-прилог Записник комисије за израду програма или Републичког пољопривредног инспектора	ШУМА
Читлук	ТОВАРЕЖ	188	12762	0,0125	ливада	6	Правно и фактичко стање се разликују- на терену није пољопривредно земљиште-прилог Записник комисије за израду програма или Републичког пољопривредног инспектора	ШУМА

Читлук	ТОВАРЕЦ	1715	13149	0,0060	пашњак	6	Правно и фактичко стање се разликују- на терену није пољопривредно земљиште-прилог Записник комисије за израду програма или Републичког пољопривредног инспектора	ШУМА
Читлук	ТОВАРЕЖ	1351	13290	0,9285	пашњак	8	Враћено селу на коришћење-Закон о враћању утрина и пашњака селу на коришћење-прилог Акт ЈЛС о враћању	461-42/92-02 од 24.06.1994. године
Читлук	ДЕВИЦА	188	13603	0,0216	ливада	6	Правно и фактичко стање се разликују- на терену није пољопривредно земљиште-прилог Записник комисије за израду програма или Републичког пољопривредног инспектора	ЗЕМЉИШТЕ ПОД ЗГРАДОМ И ДРУГИМ ОБЈЕКТОМ
Читлук	ДЕВИЦА	188	13603	0,0024	земљиште под зградом-објектом		Правно и фактичко стање се разликују- на терену није пољопривредно земљиште-прилог Записник комисије за израду програма или Републичког пољопривредног инспектора	ЗЕМЉИШТЕ ПОД ЗГРАДОМ И ДРУГИМ ОБЈЕКТОМ
Читлук	ДЕВИЦА	188	13604	0,0951	ливада	6	Правно и фактичко стање се разликују- на терену није пољопривредно земљиште-прилог Записник комисије за израду програма или Републичког пољопривредног инспектора	ШУМА
Читлук	ДЕВИЦА	1351	13630	46,9289	крш		Враћено селу на коришћење-Закон о враћању утрина и пашњака селу на коришћење-прилог Акт ЈЛС о враћању	461-42/92-02 од 24.06.1994. године
Читлук	ДЕВИЦА	1351	13630	187,7156	пашњак	8	Враћено селу на коришћење-Закон о враћању утрина и пашњака селу на коришћење-прилог Акт ЈЛС о враћању	461-42/92-02 од 24.06.1994. године
Читлук	ДЕВИЦА	1715	13652	0,0752	ливада	6	Правно и фактичко стање се разликују- на терену није пољопривредно земљиште-прилог Записник комисије за израду програма или Републичког пољопривредног инспектора	ШУМА
Читлук	ДЕВИЦА	1715	13652	0,0024	земљиште под зградом-објектом		Правно и фактичко стање се разликују- на терену није пољопривредно земљиште-прилог Записник комисије за израду програма или Републичког пољопривредног инспектора	ШУМА
Читлук	ДЕВИЦА	1715	13660	0,0239	ливада	6	Правно и фактичко стање се разликују- на терену није пољопривредно земљиште-прилог Записник комисије за израду програма или Републичког пољопривредног инспектора	ШУМА
Читлук	ДЕВИЦА	1715	13662	0,0245	ливада	6	Правно и фактичко стање се разликују- на терену није пољопривредно земљиште-прилог Записник комисије за израду програма или Републичког пољопривредног инспектора	ШУМА

Читлук	ВЛАШКО ПОЉЕ	1715	1368	0,0100	пашњак	6	Правно и фактичко стање се разликују- на терену није пољопривредно земљиште-прилог Записник комисије за израду програма или Републичког пољопривредног инспектора	ШУМА
Читлук	КОВИЉАЦА	1730	13714	88,6276	крш		Враћено селу на коришћење-Закон о враћању утрина и пашњака селу на коришћење-прилог Акт ЈЛС о враћању	461-42/92-02 од 24.06.1994. године
Читлук	КОВИЉАЦА	1730	13714	132,9415	пашњак	8	Враћено селу на коришћење-Закон о враћању утрина и пашњака селу на коришћење-прилог Акт ЈЛС о враћању	461-42/92-02 од 24.06.1994. године
Читлук	МЕЦЈА РУПА	1351	13715/1	2,1604	крш		Враћено селу на коришћење-Закон о враћању утрина и пашњака селу на коришћење-прилог Акт ЈЛС о враћању	461-42/92-02 од 24.06.1994.
Читлук	МЕЦЈА РУПА	1351	13715/1	5,0409	пашњак	8	Враћено селу на коришћење-Закон о враћању утрина и пашњака селу на коришћење-прилог Акт ЈЛС о враћању	461-42/92-02 од 24.06.1994.
Читлук	МЕЦЈА РУПА	1351	13770	0,4902	остало природно неплодно земљиште		Правно и фактичко стање се разликују- на терену није пољопривредно земљиште-прилог Записник комисије за израду програма или Републичког пољопривредног инспектора	ШУМА
Читлук	МЕЦЈА РУПА	1351	13771/1	0,3570	остало природно неплодно земљиште		Правно и фактичко стање се разликују- на терену није пољопривредно земљиште-прилог Записник комисије за израду програма или Републичког пољопривредног инспектора	ШУМА
Читлук	МЕЦЈА РУПА	1715	13771/3	0,1851	ливада	6	Правно и фактичко стање се разликују- на терену није пољопривредно земљиште-прилог Записник комисије за израду програма или Републичког пољопривредног инспектора	ШУМА
Читлук	ЖДРЕЛО	1351	13797	0,9255	остало природно неплодно земљиште		Правно и фактичко стање се разликују- на терену није пољопривредно земљиште-прилог Записник комисије за израду програма или Републичког пољопривредног инспектора	ШУМА
Читлук	НОВО СЕЛО	1724	13806/1	116,5763	пашњак	8	Враћено селу на коришћење-Закон о враћању утрина и пашњака селу на коришћење-прилог Акт ЈЛС о враћању	461-42/92-02 од 24.06.1994. године
Читлук	НОВО СЕЛО	1724	13806/1	29,1441	остало природно неплодно земљиште		Враћено селу на коришћење-Закон о враћању утрина и пашњака селу на коришћење-прилог Акт ЈЛС о враћању	461-42/92-02 од 24.06.1994. године

Читлук	ГОВЕДАРИШТЕ	1003	13806/2	0,1472	остало природно неплодно земљиште		Правно и фактичко стање се разликују- на терену није пољопривредно земљиште-прилог Записник комисије за израду програма или Републичког пољопривредног инспектора	КАМЕЊАР
Читлук	ДЕВИЦА	1003	13810	0,0600	ливада	6	Правно и фактичко стање се разликују- на терену није пољопривредно земљиште-прилог Записник комисије за израду програма или Републичког пољопривредног инспектора	ШУМА
Читлук	ДЕВИЦА	1003	13822	0,0978	остало природно неплодно земљиште		Правно и фактичко стање се разликују- на терену није пољопривредно земљиште-прилог Записник комисије за израду програма или Републичког пољопривредног инспектора	КАМЕЊАР
Читлук	ДЕВИЦА	1351	13824	0,4176	ливада	6	Враћено селу на коришћење-Закон о враћању утрина и пашњака селу на коришћење-прилог Акт ЈЛС о враћању	461-42/92-02 од 24.06.1994. године
Читлук	БАБИНАЦ	1351	13834	0,9114	пашњак	8	Враћено селу на коришћење-Закон о враћању утрина и пашњака селу на коришћење-прилог Акт ЈЛС о враћању	461-42/92-02 од 24.06.1994. године
Читлук	БАБИНАЦ	1351	13835	0,4207	остало природно неплодно земљиште		Правно и фактичко стање се разликују- на терену није пољопривредно земљиште-прилог Записник комисије за израду програма или Републичког пољопривредног инспектора	ОСТАЛО ВЕШТАЧКИ СТВОРЕНО НЕПЛОДНО ЗЕМЉИШТЕ
Читлук	ГОВЕДАРИШТЕ	1351	13836/1	34,9842	пашњак	8	Враћено селу на коришћење-Закон о враћању утрина и пашњака селу на коришћење-прилог Акт ЈЛС о враћању	461-42/92-02 од 24.06.1994. године
Читлук	ГОВЕДАРИШТЕ	1351	13836/1	8,7460	остало природно неплодно земљиште		Враћено селу на коришћење-Закон о враћању утрина и пашњака селу на коришћење-прилог Акт ЈЛС о враћању	461-42/92-02 од 24.06.1994. године
Читлук	ЛИЦЕ	1003	13836/3	0,1291	остало природно неплодно земљиште		Правно и фактичко стање се разликују- на терену није пољопривредно земљиште-прилог Записник комисије за израду програма или Републичког пољопривредног инспектора	ШУМА
Читлук	ЛИЦЕ	1351	13836/4	0,6523	ливада	6	Правно и фактичко стање се разликују- на терену није пољопривредно земљиште-прилог Записник комисије за израду програма или Републичког пољопривредног инспектора	ШУМА
Читлук	ДЕВИЦА	1003	13884	0,0919	пашњак	8	Правно и фактичко стање се разликују- на терену није пољопривредно земљиште-прилог Записник комисије за израду програма или Републичког пољопривредног инспектора	ШУМА

Читлук	БУСАРНИК	1351	13922/1	27,2340	пашњак	8	Враћено селу на коришћење-Закон о враћању утрина и пашњака селу на коришћење-прилог Акт ЈЛС о враћању	461-42/92-02 од 24.06.1994. године
Читлук	БУСАРНИК	1351	13922/1	18,1560	остало природно неплодно земљиште		Враћено селу на коришћење-Закон о враћању утрина и пашњака селу на коришћење-прилог Акт ЈЛС о враћању	461-42/92-02 од 24.06.1994. године
Читлук	ЦДРЕЛО	1715	13924	0,0150	пашњак	8	Правно и фактичко стање се разликују- на терену није пољопривредно земљиште-прилог Записник комисије за израду програма или Републичког пољопривредног инспектора	ОСТАЛО ВЕШТАЧКИ СТВОРЕНО НЕПЛОДНО ЗЕМЉИШТЕ
Читлук	ТОВАРЕЦ	1715	13947	0,0558	пашњак	8	Правно и фактичко стање се разликују- на терену није пољопривредно земљиште-прилог Записник комисије за израду програма или Републичког пољопривредног инспектора	ШУМА
Читлук	БУСАРНИК	1351	13974	3,1487	пашњак	8	Враћено селу на коришћење-Закон о враћању утрина и пашњака селу на коришћење-прилог Акт ЈЛС о враћању	461-42/92-02 од 24.06.1994. године
Читлук	ДЕВИЦА	1715	14026	0,0626	ливада	6	Правно и фактичко стање се разликују- на терену није пољопривредно земљиште-прилог Записник комисије за израду програма или Републичког пољопривредног инспектора	ШУМА
Читлук	БУСАРНИК	1715	14091	0,0700	пашњак	7	Правно и фактичко стање се разликују- на терену није пољопривредно земљиште-прилог Записник комисије за израду програма или Републичког пољопривредног инспектора	ОСТАЛО ВЕШТАЧКИ СТВОРЕНО НЕПЛОДНО ЗЕМЉИШТЕ
Читлук	ГЛЕЦКО	188	1411	0,0938	њива	8	Правно и фактичко стање се разликују- на терену није пољопривредно земљиште-прилог Записник комисије за израду програма или Републичког пољопривредног инспектора	ШУМА
Читлук	ЦДРЕЛО	1715	14174	0,0331	пашњак	8	Правно и фактичко стање се разликују- на терену није пољопривредно земљиште-прилог Записник комисије за израду програма или Републичког пољопривредног инспектора	КАМЕЊАР
Читлук	ГЛЕЦКО	188	1421	0,0516	пашњак	7	Правно и фактичко стање се разликују- на терену није пољопривредно земљиште-прилог Записник комисије за израду програма или Републичког пољопривредног инспектора	ШУМА
Читлук	ГОВЕДАРИШТЕ	1351	14268	5,2527	пашњак	8	Враћено селу на коришћење-Закон о враћању утрина и пашњака селу на коришћење-прилог Акт ЈЛС о враћању	461-42/92-02 од 24.06.1994. године

Читлук	ГОВЕДАРИШТЕ	1351	14268	2,2512	остало природно неплодно земљиште		Враћено селу на коришћење-Закон о враћању утрина и пашњака селу на коришћење-прилог Акт ЈЛС о враћању	461-42/92-02 од 24.06.1994. године
Читлук	НОВО СЕЛО	1715	14269	0,6462	остало природно неплодно земљиште		Правно и фактичко стање се разликују- на терену није пољопривредно земљиште-прилог Записник комисије за израду програма или Републичког пољопривредног инспектора	ОСТАЛО ВЕШТАЧКИ СТВОРЕНО НЕПЛОДНО ЗЕМЉИШТЕ
Читлук	НОВО СЕЛО	1351	14270/1	9,8411	пашњак	8	Правно и фактичко стање се разликују- на терену није пољопривредно земљиште-прилог Записник комисије за израду програма или Републичког пољопривредног инспектора	Није пољопривредно земљиште_
Читлук	НОВО СЕЛО	1351	14270/1	4,2176	остало природно неплодно земљиште		Правно и фактичко стање се разликују- на терену није пољопривредно земљиште-прилог Записник комисије за израду програма или Републичког пољопривредног инспектора	Није пољопривредно земљиште_
Читлук	НОВО СЕЛО	1715	14270/2	0,0440	пашњак	8	Правно и фактичко стање се разликују- на терену није пољопривредно земљиште-прилог Записник комисије за израду програма или Републичког пољопривредног инспектора	ЈАРУГА
Читлук	НОВО СЕЛО	1715	14270/3	0,0647	остало природно неплодно земљиште		Правно и фактичко стање се разликују- на терену није пољопривредно земљиште-прилог Записник комисије за израду програма или Републичког пољопривредног инспектора	ОСТАЛО ВЕШТАЧКИ СТВОРЕНО НЕПЛОДНО ЗЕМЉИШТЕ
Читлук	НОВО СЕЛО	1715	14309	0,0518	пашњак	8	Правно и фактичко стање се разликују- на терену није пољопривредно земљиште-прилог Записник комисије за израду програма или Републичког пољопривредног инспектора	ЗЕМЉИШТЕ ПОД ЗГРАДОМ И ДРУГИМ ОБЈЕКТОМ
Читлук	НОВО СЕЛО	1715	14317	0,2808	остало природно неплодно земљиште		Правно и фактичко стање се разликују- на терену није пољопривредно земљиште-прилог Записник комисије за израду програма или Републичког пољопривредног инспектора	ШУМА
Читлук	НОВО СЕЛО	1715	14320	0,0021	пашњак	8	Правно и фактичко стање се разликују- на терену није пољопривредно земљиште-прилог Записник комисије за израду програма или Републичког пољопривредног инспектора	КАМЕЊАР
Читлук	НОВО СЕЛО	1351	14324/1	68,4790	пашњак	8	Враћено селу на коришћење-Закон о враћању утрина и пашњака селу на коришћење-прилог Акт ЈЛС о враћању	461-42/92-02 од 24.06.1994. године
Читлук	НОВО СЕЛО	1351	14324/1	17,1197	остало природно неплодно земљиште		Враћено селу на коришћење-Закон о враћању утрина и пашњака селу на коришћење-прилог Акт ЈЛС о враћању	461-42/92-02 од 24.06.1994. године

Читлук	НОВО СЕЛО	1715	14324/2	0,3390	остало природно неплодно земљиште		Правно и фактичко стање се разликују- на терену није пољопривредно земљиште-прилог Записник комисије за израду програма или Републичког пољопривредног инспектора	ОСТАЛО ВЕШТАЧКИ СТВОРЕНО НЕПЛОДНО ЗЕМЉИШТЕ
Читлук	НОВО СЕЛО	1351	14347	0,8175	пашњак	8	Враћено селу на коришћење-Закон о враћању утрин и пашњака селу на коришћење-прилог Акт ЈЛС о враћању	461-42/92-02 од 24.06.1994. године
Читлук	НОВО СЕЛО	1715	14377	0,2593	остало природно неплодно земљиште		Правно и фактичко стање се разликују- на терену није пољопривредно земљиште-прилог Записник комисије за израду програма или Републичког пољопривредног инспектора	ШУМА
Читлук	НОВО СЕЛО	1715	14392	0,0530	остало природно неплодно земљиште		Правно и фактичко стање се разликују- на терену није пољопривредно земљиште-прилог Записник комисије за израду програма или Републичког пољопривредног инспектора	ШУМА
Читлук	НОВО СЕЛО	1003	14394	0,1074	њива	8	Правно и фактичко стање се разликују- на терену није пољопривредно земљиште-прилог Записник комисије за израду програма или Републичког пољопривредног инспектора	КАМЕЊАР
Читлук	НОВО СЕЛО	1715	14395	0,0799	остало природно неплодно земљиште		Правно и фактичко стање се разликују- на терену није пољопривредно земљиште-прилог Записник комисије за израду програма или Републичког пољопривредног инспектора	ШУМА
Читлук	НОВО СЕЛО	1715	14452	0,0635	пашњак	8	Правно и фактичко стање се разликују- на терену није пољопривредно земљиште-прилог Записник комисије за израду програма или Републичког пољопривредног инспектора	ШУМА
Читлук	НОВО СЕЛО	1715	14453	0,1450	остало природно неплодно земљиште		Правно и фактичко стање се разликују- на терену није пољопривредно земљиште-прилог Записник комисије за израду програма или Републичког пољопривредног инспектора	ШУМА
Читлук	НОВО СЕЛО	1351	14467	0,2112	остало природно неплодно земљиште		Правно и фактичко стање се разликују- на терену није пољопривредно земљиште-прилог Записник комисије за израду програма или Републичког пољопривредног инспектора	Није пољопривредно земљиште_
Читлук	НОВО СЕЛО	1351	14467	0,8446	пашњак	8	Правно и фактичко стање се разликују- на терену није пољопривредно земљиште-прилог Записник комисије за израду програма или Републичког пољопривредног инспектора	Није пољопривредно земљиште_
Читлук	НОВО СЕЛО	1715	14482	0,0100	пашњак	8	Правно и фактичко стање се разликују- на терену није пољопривредно земљиште-прилог Записник комисије за израду програма или Републичког пољопривредног инспектора	ШУМА

Читлук	НОВО СЕЛО	1715	14483	0,1880	остало природно неплодно земљиште		Правно и фактичко стање се разликују- на терену није пољопривредно земљиште-прилог Записник комисије за израду програма или Републичког пољопривредног инспектора	ШУМА
Читлук	НОВО СЕЛО	1715	14488	0,0220	пашњак	7	Правно и фактичко стање се разликују- на терену није пољопривредно земљиште-прилог Записник комисије за израду програма или Републичког пољопривредног инспектора	ШУМА
Читлук	НОВО СЕЛО	1715	14489	0,0540	пашњак	7	Правно и фактичко стање се разликују- на терену није пољопривредно земљиште-прилог Записник комисије за израду програма или Републичког пољопривредног инспектора	ШУМА
Читлук	ДЕВИЦА	1725	14522/2	0,0401	ливада	5	Правно и фактичко стање се разликују- на терену није пољопривредно земљиште-прилог Записник комисије за израду програма или Републичког пољопривредног инспектора	ШУМА
Читлук	ДЕВИЦА	1649	14523	0,0158	остало природно неплодно земљиште		Правно и фактичко стање се разликују- на терену није пољопривредно земљиште-прилог Записник комисије за израду програма или Републичког пољопривредног инспектора	ШУМА
Читлук	КУЛИНА	1715	14680	0,0250	остало природно неплодно земљиште		Правно и фактичко стање се разликују- на терену није пољопривредно земљиште-прилог Записник комисије за израду програма или Републичког пољопривредног инспектора	ШУМА
Читлук	БАБИНАЦ	1351	14695	1,6874	пашњак	8	Враћено селу на коришћење-Закон о враћању утрина и пашњака селу на коришћење-прилог Акт ЈЛС о враћању	461-42/92-02 од 24.06.1994. године
Читлук	БАБИНАЦ	1351	14737/2	2,6986	остало природно неплодно земљиште		Враћено селу на коришћење-Закон о враћању утрина и пашњака селу на коришћење-прилог Акт ЈЛС о враћању	461-42/92-02 од 24.06.1994. године
Читлук	БАБИНАЦ	1351	14737/2	2,6986	пашњак	8	Враћено селу на коришћење-Закон о враћању утрина и пашњака селу на коришћење-прилог Акт ЈЛС о враћању	461-42/92-02 од 24.06.1994. године
Читлук	БАБИНАЦ	1715	14739	0,1938	остало природно неплодно земљиште		Правно и фактичко стање се разликују- на терену није пољопривредно земљиште-прилог Записник комисије за израду програма или Републичког пољопривредног инспектора	ШУМА
Читлук	НОВАКОВЦИ	188	2200	0,0070	врт	6	Правно и фактичко стање се разликују- на терену није пољопривредно земљиште-прилог Записник комисије за израду програма или Републичког пољопривредног инспектора	ШУМА

Читлук	НОВАКОВЦИ	188	2202	0,0104	врт	6	Правно и фактичко стање се разликују- на терену није пољопривредно земљиште-прилог Записник комисије за израду програма или Републичког пољопривредног инспектора	ШУМА
Читлук	НОВАКОВЦИ	188	2207	0,0120	врт	6	Правно и фактичко стање се разликују- на терену није пољопривредно земљиште-прилог Записник комисије за израду програма или Републичког пољопривредног инспектора	ШУМА
Читлук	НОВАКОВЦИ	1715	2225	0,0018	пашњак	7	Правно и фактичко стање се разликују- на терену није пољопривредно земљиште-прилог Записник комисије за израду програма или Републичког пољопривредног инспектора	ОСТАЛО ВЕШТАЧКИ СТВОРЕНО НЕПЛОДНО ЗЕМЉИШТЕ
Читлук	НОВАКОВЦИ	1003	2251	0,0062	воћњак	6	Правно и фактичко стање се разликују- на терену није пољопривредно земљиште-прилог Записник комисије за израду програма или Републичког пољопривредног инспектора	ШУМА
Читлук	НОВАКОВЦИ	1715	2303	0,2545	њива	6	Правно и фактичко стање се разликују- на терену није пољопривредно земљиште-прилог Записник комисије за израду програма или Републичког пољопривредног инспектора	ШУМА
Читлук	НОВАКОВЦИ	1715	2861	0,0570	ливада	5	Правно и фактичко стање се разликују- на терену није пољопривредно земљиште-прилог Записник комисије за израду програма или Републичког пољопривредног инспектора	ШУМА
Читлук	ВЕТРИЛА	188	35	0,0286	пашњак	6	Правно и фактичко стање се разликују- на терену није пољопривредно земљиште-прилог Записник комисије за израду програма или Републичког пољопривредног инспектора	ШУМА
Читлук	КЛЕЊЕ	1715	4083/3	0,0644	њива	5	Правно и фактичко стање се разликују- на терену није пољопривредно земљиште-прилог Записник комисије за израду програма или Републичког пољопривредног инспектора	ШУМА
Читлук	СЕЛО	1715	4602	0,0060	ливада	4	Правно и фактичко стање се разликују- на терену није пољопривредно земљиште-прилог Записник комисије за израду програма или Републичког пољопривредног инспектора	ШУМА
Читлук	СЕЛО	1715	4744/2	0,0274	пашњак	4	Правно и фактичко стање се разликују- на терену није пољопривредно земљиште-прилог Записник комисије за израду програма или Републичког пољопривредног инспектора	ОСТАЛО ВЕШТАЧКИ СТВОРЕНО НЕПЛОДНО ЗЕМЉИШТЕ
Читлук	СЕЛО	1715	4804	0,0063	пашњак	5	Правно и фактичко стање се разликују- на терену није пољопривредно земљиште-прилог Записник комисије за израду програма или Републичког пољопривредног инспектора	ШУМА

Читлук	СЕЛО	188	4833	0,0157	пашњак	6	Правно и фактичко стање се разликују- на терену није пољопривредно земљиште-прилог Записник комисије за израду програма или Републичког пољопривредног инспектора	ШУМА
Читлук	СЕЛО	139	5610	0,0500	земљиште уз зграду - објекат		Правно и фактичко стање се разликују- на терену није пољопривредно земљиште-прилог Записник комисије за израду програма или Републичког пољопривредног инспектора	Није пољопривредно земљиште_
Читлук	СЕЛО	139	5610	0,0416	земљиште под зградом-објектом		Правно и фактичко стање се разликују- на терену није пољопривредно земљиште-прилог Записник комисије за израду програма или Републичког пољопривредног инспектора	Није пољопривредно земљиште_
Читлук	СЕЛО	139	5610	0,2142	пашњак	4	Правно и фактичко стање се разликују- на терену није пољопривредно земљиште-прилог Записник комисије за израду програма или Републичког пољопривредног инспектора	Није пољопривредно земљиште_
Читлук	СЕЛО	138	5614/1	0,0500	земљиште уз зграду - објекат		Правно и фактичко стање се разликују- на терену није пољопривредно земљиште-прилог Записник комисије за израду програма или Републичког пољопривредног инспектора	Није пољопривредно земљиште_
Читлук	СЕЛО	138	5614/1	0,0264	земљиште под зградом-објектом		Правно и фактичко стање се разликују- на терену није пољопривредно земљиште-прилог Записник комисије за израду програма или Републичког пољопривредног инспектора	Није пољопривредно земљиште_
Читлук	СЕЛО	138	5614/1	0,1779	пашњак	4	Правно и фактичко стање се разликују- на терену није пољопривредно земљиште-прилог Записник комисије за израду програма или Републичког пољопривредног инспектора	Није пољопривредно земљиште_
Читлук	СЕЛО	138	5614/1	0,0052	земљиште под зградом-објектом		Правно и фактичко стање се разликују- на терену није пољопривредно земљиште-прилог Записник комисије за израду програма или Републичког пољопривредног инспектора	Није пољопривредно земљиште_
Читлук	СЕЛО	138	5614/1	0,0009	земљиште под зградом-објектом		Правно и фактичко стање се разликују- на терену није пољопривредно земљиште-прилог Записник комисије за израду програма или Републичког пољопривредног инспектора	Није пољопривредно земљиште_
Читлук	СЕЛО	1715	5614/2	0,0022	пашњак	4	Правно и фактичко стање се разликују- на терену није пољопривредно земљиште-прилог Записник комисије за израду програма или Републичког пољопривредног инспектора	ЗЕМЉИШТЕ ПОД ДЕЛОМ ЗГРАДЕ
Читлук	СЕЛО	1091	5634	0,0122	њива	5	Правно и фактичко стање се разликују- на терену није пољопривредно земљиште-прилог Записник комисије за израду програма или Републичког пољопривредног инспектора	ЗЕМЉИШТЕ ПОД ЗГРАДОМ И ДРУГИМ ОБЈЕКТОМ

Читлук	СЕЛО	1715	6253/2	0,0088	пашњак	5	Правно и фактичко стање се разликују- на терену није пољопривредно земљиште-прилог Записник комисије за израду програма или Републичког пољопривредног инспектора	ОСТАЛО ВЕШТАЧКИ СТВОРЕНО НЕПЛОДНО ЗЕМЉИШТЕ
Читлук	СЕЛО	188	6351	0,0060	пашњак	4	Правно и фактичко стање се разликују- на терену није пољопривредно земљиште-прилог Записник комисије за израду програма или Републичког пољопривредног инспектора	ШУМА
Читлук	СЕЛО	1715	6385	0,0020	пашњак	5	Правно и фактичко стање се разликују- на терену није пољопривредно земљиште-прилог Записник комисије за израду програма или Републичког пољопривредног инспектора	ОСТАЛО ВЕШТАЧКИ СТВОРЕНО НЕПЛОДНО ЗЕМЉИШТЕ
Читлук	СТРМЕН	434	6493	0,1294	њива	6	Правно и фактичко стање се разликују- на терену није пољопривредно земљиште-прилог Записник комисије за израду програма или Републичког пољопривредног инспектора	ШУМА
Читлук	СТРМЕН	434	6494	0,0512	ливада	6	Правно и фактичко стање се разликују- на терену није пољопривредно земљиште-прилог Записник комисије за израду програма или Републичког пољопривредног инспектора	ШУМА
Читлук	СТРМЕН	434	6498	0,5166	њива	4	Правно и фактичко стање се разликују- на терену није пољопривредно земљиште-прилог Записник комисије за израду програма или Републичког пољопривредног инспектора	ШУМА
Читлук	РАЈКОВ КРСТ	188	6524	0,0058	њива	6	Правно и фактичко стање се разликују- на терену није пољопривредно земљиште-прилог Записник комисије за израду програма или Републичког пољопривредног инспектора	ЗЕМЉИШТЕ ПОД ЗГРАДОМ И ДРУГИМ ОБЈЕКТОМ
Читлук	СТРМЕН	1715	6557	0,0681	пашњак	8	Правно и фактичко стање се разликују- на терену није пољопривредно земљиште-прилог Записник комисије за израду програма или Републичког пољопривредног инспектора	ОСТАЛО ВЕШТАЧКИ СТВОРЕНО НЕПЛОДНО ЗЕМЉИШТЕ
Читлук	СТРМЕН	1720	6567	0,0638	пашњак	6	Правно и фактичко стање се разликују- на терену није пољопривредно земљиште-прилог Записник комисије за израду програма или Републичког пољопривредног инспектора	ШУМА
Читлук	СТРМЕН	1268	6599	0,1513	воћњак	4	Правно и фактичко стање се разликују- на терену није пољопривредно земљиште-прилог Записник комисије за израду програма или Републичког пољопривредног инспектора	ШУМА
Читлук	СТРМЕН	1268	6599	0,0014	земљиште под зградом-објектом		Правно и фактичко стање се разликују- на терену није пољопривредно земљиште-прилог Записник комисије за израду програма или Републичког пољопривредног инспектора	ШУМА

Читлук	КРЕМЕНАЦ	434	6736	0,0028	земљиште под зградом-објектом		Правно и фактичко стање се разликују- на терену није пољопривредно земљиште-прилог Записник комисије за израду програма или Републичког пољопривредног инспектора	ЗЕМЉИШТЕ ПОД ЗГРАДОМ И ДРУГИМ ОБЈЕКТОМ
Читлук	КРЕМЕНАЦ	434	6736	0,0016	земљиште под зградом-објектом		Правно и фактичко стање се разликују- на терену није пољопривредно земљиште-прилог Записник комисије за израду програма или Републичког пољопривредног инспектора	ЗЕМЉИШТЕ ПОД ЗГРАДОМ И ДРУГИМ ОБЈЕКТОМ
Читлук	КРЕМЕНАЦ	434	6736	0,0056	земљиште под зградом-објектом		Правно и фактичко стање се разликују- на терену није пољопривредно земљиште-прилог Записник комисије за израду програма или Републичког пољопривредног инспектора	ЗЕМЉИШТЕ ПОД ЗГРАДОМ И ДРУГИМ ОБЈЕКТОМ
Читлук	КРЕМЕНАЦ	434	6749	1,0291	воћњак	4	Правно и фактичко стање се разликују- на терену није пољопривредно земљиште-прилог Записник комисије за израду програма или Републичког пољопривредног инспектора	ЗЕМЉИШТЕ ПОД ЗГРАДОМ И ДРУГИМ ОБЈЕКТОМ
Читлук	КРЕМЕНАЦ	434	6749	0,0069	земљиште под зградом-објектом		Правно и фактичко стање се разликују- на терену није пољопривредно земљиште-прилог Записник комисије за израду програма или Републичког пољопривредног инспектора	ЗЕМЉИШТЕ ПОД ЗГРАДОМ И ДРУГИМ ОБЈЕКТОМ
Читлук	КРЕМЕНАЦ	434	6749	0,0062	земљиште под зградом-објектом		Правно и фактичко стање се разликују- на терену није пољопривредно земљиште-прилог Записник комисије за израду програма или Републичког пољопривредног инспектора	ЗЕМЉИШТЕ ПОД ЗГРАДОМ И ДРУГИМ ОБЈЕКТОМ
Читлук	КРЕМЕНАЦ	434	6749	0,0500	земљиште уз зграду - објекат		Правно и фактичко стање се разликују- на терену није пољопривредно земљиште-прилог Записник комисије за израду програма или Републичког пољопривредног инспектора	ЗЕМЉИШТЕ ПОД ЗГРАДОМ И ДРУГИМ ОБЈЕКТОМ
Читлук	КРЕМЕНАЦ	434	6749	0,0022	земљиште под зградом-објектом		Правно и фактичко стање се разликују- на терену није пољопривредно земљиште-прилог Записник комисије за израду програма или Републичког пољопривредног инспектора	ЗЕМЉИШТЕ ПОД ЗГРАДОМ И ДРУГИМ ОБЈЕКТОМ
Читлук	ПРЕЛО	1715	6767	0,0331	пашњак	4	Правно и фактичко стање се разликују- на терену није пољопривредно земљиште-прилог Записник комисије за израду програма или Републичког пољопривредног инспектора	ОСТАЛО ВЕШТАЧКИ СТВОРЕНО НЕПЛОДНО ЗЕМЉИШТЕ
Читлук	ВЕТРИЛА	1714	7420	0,0681	ливада	5	Правно и фактичко стање се разликују- на терену није пољопривредно земљиште-прилог Записник комисије за израду програма или Републичког пољопривредног инспектора	ШУМА
Читлук	ВЕТРИЛА	800	7433	0,0221	ливада	6	Правно и фактичко стање се разликују- на терену није пољопривредно земљиште-прилог Записник комисије за израду програма или Републичког пољопривредног инспектора	ШУМА

Читлук	РЕКА	1715	7578/13	0,4663	њива	3	Правно и фактичко стање се разликују- на терену није пољопривредно земљиште-прилог Записник комисије за израду програма или Републичког пољопривредног инспектора	ОСТАЛО ВЕШТАЧКИ СТВОРЕНО НЕПЛОДНО ЗЕМЉИШТЕ
Читлук	РЕКА	1715	7578/14	0,0389	њива	3	Правно и фактичко стање се разликују- на терену није пољопривредно земљиште-прилог Записник комисије за израду програма или Републичког пољопривредног инспектора	ОСТАЛО ВЕШТАЧКИ СТВОРЕНО НЕПЛОДНО ЗЕМЉИШТЕ
Читлук	РЕКА	1715	7578/2	0,0199	њива	3	Правно и фактичко стање се разликују- на терену није пољопривредно земљиште-прилог Записник комисије за израду програма или Републичког пољопривредног инспектора	ЈАРУГА
Читлук	ВЕТРИЛА	1715	7613	0,0130	пашњак	5	Правно и фактичко стање се разликују- на терену није пољопривредно земљиште-прилог Записник комисије за израду програма или Републичког пољопривредног инспектора	ЈАРУГА
Читлук	ИСТОЦИ	1715	8158	0,1403	пашњак	6	Правно и фактичко стање се разликују- на терену није пољопривредно земљиште-прилог Записник комисије за израду програма или Републичког пољопривредног инспектора	ШУМА
Читлук	ИСТОЦИ	1715	8159	0,0250	пашњак	6	Правно и фактичко стање се разликују- на терену није пољопривредно земљиште-прилог Записник комисије за израду програма или Републичког пољопривредног инспектора	ОСТАЛО ВЕШТАЧКИ СТВОРЕНО НЕПЛОДНО ЗЕМЉИШТЕ
Читлук	ВРЕЛО	139	8255/2	0,0323	пашњак	4	Правно и фактичко стање се разликују- на терену није пољопривредно земљиште-прилог Записник комисије за израду програма или Републичког пољопривредног инспектора	ОСТАЛО ВЕШТАЧКИ СТВОРЕНО НЕПЛОДНО ЗЕМЉИШТЕ
Читлук	ВРЕЛО	138	8312	0,1161	пашњак	4	Правно и фактичко стање се разликују- на терену није пољопривредно земљиште-прилог Записник комисије за израду програма или Републичког пољопривредног инспектора	ОСТАЛО ВЕШТАЧКИ СТВОРЕНО НЕПЛОДНО ЗЕМЉИШТЕ
Читлук	ВРЕЛО	434	8348	0,5167	пашњак	6	Правно и фактичко стање се разликују- на терену није пољопривредно земљиште-прилог Записник комисије за израду програма или Републичког пољопривредног инспектора	ЗЕМЉИШТЕ ПОД ЗГРАДОМ И ДРУГИМ ОБЈЕКТОМ
Читлук	ВРЕЛО	434	8348	0,0137	земљиште под зградом-објектом		Правно и фактичко стање се разликују- на терену није пољопривредно земљиште-прилог Записник комисије за израду програма или Републичког пољопривредног инспектора	ЗЕМЉИШТЕ ПОД ЗГРАДОМ И ДРУГИМ ОБЈЕКТОМ
Читлук	ВРЕЛО	434	8348	0,0318	земљиште под зградом-објектом		Правно и фактичко стање се разликују- на терену није пољопривредно земљиште-прилог Записник комисије за израду програма или Републичког пољопривредног инспектора	ЗЕМЉИШТЕ ПОД ЗГРАДОМ И ДРУГИМ ОБЈЕКТОМ

Читлук	ВРЕЛО	434	8348	0,0006	земљиште под зградом-објектом		Правно и фактичко стање се разликују- на терену није пољопривредно земљиште-прилог Записник комисије за израду програма или Републичког пољопривредног инспектора	ЗЕМЉИШТЕ ПОД ЗГРАДОМ И ДРУГИМ ОБЈЕКТОМ
Читлук	ВРЕЛО	434	8440/2	0,0033	земљиште под зградом-објектом		Правно и фактичко стање се разликују- на терену није пољопривредно земљиште-прилог Записник комисије за израду програма или Републичког пољопривредног инспектора	ШУМА
Читлук	ВРЕЛО	434	8440/2	0,0159	остало природно неплодно земљиште		Правно и фактичко стање се разликују- на терену није пољопривредно земљиште-прилог Записник комисије за израду програма или Републичког пољопривредног инспектора	ШУМА
Читлук	ГОЛЕМИ ПУТ	1351	8478/1	2,0927	пашњак	8	Враћено селу на коришћење-Закон о враћању утрина и пашњака селу на коришћење-прилог Акт ЈЛС о враћању	461-42/92-02 од 24.06.1994. године
Читлук	ГОЛЕМИ ПУТ	1715	8494	0,0967	пашњак	8	Правно и фактичко стање се разликују- на терену није пољопривредно земљиште-прилог Записник комисије за израду програма или Републичког пољопривредног инспектора	ШУМА
Читлук	ГОЛЕМИ ПУТ	1717	8500	0,0861	ливада	6	Правно и фактичко стање се разликују- на терену није пољопривредно земљиште-прилог Записник комисије за израду програма или Републичког пољопривредног инспектора	ШУМА
Читлук	ГОЛЕМИ ПУТ	1715	8527	0,0185	пашњак	8	Правно и фактичко стање се разликују- на терену није пољопривредно земљиште-прилог Записник комисије за израду програма или Републичког пољопривредног инспектора	ШУМА
Читлук	ГОЛЕМИ ПУТ	1351	8528	0,6012	пашњак	6	Враћено селу на коришћење-Закон о враћању утрина и пашњака селу на коришћење-прилог Акт ЈЛС о враћању	461-42/92-02 од 24.06.1994. године
Читлук	ИСТОЦИ	1715	8536	0,1948	пашњак	6	Правно и фактичко стање се разликују- на терену није пољопривредно земљиште-прилог Записник комисије за израду програма или Републичког пољопривредног инспектора	ШУМА
Читлук	ИСТОЦИ	1715	8572	0,0385	пашњак	6	Правно и фактичко стање се разликују- на терену није пољопривредно земљиште-прилог Записник комисије за израду програма или Републичког пољопривредног инспектора	ЗЕМЉИШТЕ УЗ ЗГРАДУ И ДРУГИ ОБЈЕКАТ
Читлук	ПЕТКОВА ЦУКА	434	8612	0,0979	земљиште под зградом-објектом		Правно и фактичко стање се разликују- на терену није пољопривредно земљиште-прилог Записник комисије за израду програма или Републичког пољопривредног инспектора	ЗЕМЉИШТЕ ПОД ЗГРАДОМ И ДРУГИМ ОБЈЕКТОМ

Читлук	ПЕТКОВА ЦУКА	434	8612	0,0271	земљиште под зградом-објектом		Правно и фактичко стање се разликују- на терену није пољопривредно земљиште-прилог Записник комисије за израду програма или Републичког пољопривредног инспектора	ЗЕМЉИШТЕ ПОД ЗГРАДОМ И ДРУГИМ ОБЈЕКТОМ
Читлук	ПЕТКОВА ЦУКА	434	8612	3,4957	ливада	3	Правно и фактичко стање се разликују- на терену није пољопривредно земљиште-прилог Записник комисије за израду програма или Републичког пољопривредног инспектора	ЗЕМЉИШТЕ ПОД ЗГРАДОМ И ДРУГИМ ОБЈЕКТОМ
Читлук	ПЕТКОВА ЦУКА	434	8612	0,0166	земљиште под зградом-објектом		Правно и фактичко стање се разликују- на терену није пољопривредно земљиште-прилог Записник комисије за израду програма или Републичког пољопривредног инспектора	ЗЕМЉИШТЕ ПОД ЗГРАДОМ И ДРУГИМ ОБЈЕКТОМ
Читлук	ПЕТКОВА ЦУКА	1342	8626/1	0,1186	њива	6	Правно и фактичко стање се разликују- на терену није пољопривредно земљиште-прилог Записник комисије за израду програма или Републичког пољопривредног инспектора	ЗЕМЉИШТЕ ПОД ЗГРАДОМ И ДРУГИМ ОБЈЕКТОМ
Читлук	ПЕТКОВА ЦУКА	434	8638	0,0897	њива	5	Правно и фактичко стање се разликују- на терену није пољопривредно земљиште-прилог Записник комисије за израду програма или Републичког пољопривредног инспектора	ОСТАЛО ВЕШТАЧКИ СТВОРЕНО НЕПЛОДНО ЗЕМЉИШТЕ
Читлук	СТРМЕН	1715	8780	0,0240	пашњак	8	Правно и фактичко стање се разликују- на терену није пољопривредно земљиште-прилог Записник комисије за израду програма или Републичког пољопривредног инспектора	ОСТАЛО ВЕШТАЧКИ СТВОРЕНО НЕПЛОДНО ЗЕМЉИШТЕ
Читлук	РЕКА	434	8995	0,2909	ливада	4	Правно и фактичко стање се разликују- на терену није пољопривредно земљиште-прилог Записник комисије за израду програма или Републичког пољопривредног инспектора	ДЕПОНИЈА ЈАЛОВИНЕ
Читлук	ПЕТКОВА ЦУКА	1715	9108	0,1541	ливада	5	Правно и фактичко стање се разликују- на терену није пољопривредно земљиште-прилог Записник комисије за израду програма или Републичког пољопривредног инспектора	ШУМА
Читлук	ШИРОКА ПАДИНА	373	9260	0,1479	ливада	6	Правно и фактичко стање се разликују- на терену није пољопривредно земљиште-прилог Записник комисије за израду програма или Републичког пољопривредног инспектора	ШУМА
Читлук	ЖДРЕЛО	1351	9392	0,7165	остало природно неплодно земљиште		Правно и фактичко стање се разликују- на терену није пољопривредно земљиште-прилог Записник комисије за израду програма или Републичког пољопривредног инспектора	КАМЕЊАР
Читлук	РЕКА	434	9395	0,2848	ливада	5	Правно и фактичко стање се разликују- на терену није пољопривредно земљиште-прилог Записник комисије за израду програма или Републичког пољопривредног инспектора	ЗЕМЉИШТЕ УЗ ЗГРАДУ И ДРУГИ ОБЈЕКАТ

Читлук	РЕКА	434	9395	0,0033	земљиште под зградом-објектом		Правно и фактичко стање се разликују- на терену није пољопривредно земљиште-прилог Записник комисије за израду програма или Републичког пољопривредног инспектора	ЗЕМЉИШТЕ УЗ ЗГРАДУ И ДРУГИ ОБЈЕКАТ
Читлук	РЕКА	434	9395	0,0028	земљиште под зградом-објектом		Правно и фактичко стање се разликују- на терену није пољопривредно земљиште-прилог Записник комисије за израду програма или Републичког пољопривредног инспектора	ЗЕМЉИШТЕ УЗ ЗГРАДУ И ДРУГИ ОБЈЕКАТ
Читлук	РЕКА	434	9401/2	0,0424	ливада	5	Правно и фактичко стање се разликују- на терену није пољопривредно земљиште-прилог Записник комисије за израду програма или Републичког пољопривредног инспектора	ЗЕМЉИШТЕ УЗ ЗГРАДУ И ДРУГИ ОБЈЕКАТ
Читлук	РЕКА	434	9401/2	0,0010	земљиште под зградом-објектом		Правно и фактичко стање се разликују- на терену није пољопривредно земљиште-прилог Записник комисије за израду програма или Републичког пољопривредног инспектора	ЗЕМЉИШТЕ УЗ ЗГРАДУ И ДРУГИ ОБЈЕКАТ
Читлук	РУЈАК	1715	9482	0,0080	њива	6	Правно и фактичко стање се разликују- на терену није пољопривредно земљиште-прилог Записник комисије за израду програма или Републичког пољопривредног инспектора	ШУМА
Читлук	ЦДРЕЛО	1715	9576	0,2530	остало природно неплодно земљиште		Правно и фактичко стање се разликују- на терену није пољопривредно земљиште-прилог Записник комисије за израду програма или Републичког пољопривредног инспектора	ШУМА
Читлук	ЖДРЕЛО	1351	9578	2,4451	остало природно неплодно земљиште		Правно и фактичко стање се разликују- на терену није пољопривредно земљиште-прилог Записник комисије за израду програма или Републичког пољопривредног инспектора	КРШ
Читлук	ЖДРЕЛО	1351	9579	0,6019	пашњак	8	Враћено селу на коришћење-Закон о враћању утрина и пашњака селу на коришћење-прилог Акт ЈЛС о враћању	461-42/92-02 од 24.06.1994. године
Читлук	СТРЊАК	1715	9606	0,1541	ливада	6	Правно и фактичко стање се разликују- на терену није пољопривредно земљиште-прилог Записник комисије за израду програма или Републичког пољопривредног инспектора	ШУМА
Читлук	СТРМЕН	1715	9612	0,4202	ливада	6	Правно и фактичко стање се разликују- на терену није пољопривредно земљиште-прилог Записник комисије за израду програма или Републичког пољопривредног инспектора	ШУМА
Читлук	ГЛЕЦКО	188	973	0,1102	ливада	6	Правно и фактичко стање се разликују- на терену није пољопривредно земљиште-прилог Записник комисије за израду програма или Републичког пољопривредног инспектора	ЗЕМЉИШТЕ ПОД ЗГРАДОМ И ДРУГИМ ОБЈЕКТОМ

Читлук	ДЕВИЦА	1715	9733	2,6148	остало природно неплодно земљиште		Правно и фактичко стање се разликују- на терену није пољопривредно земљиште-прилог Записник комисије за израду програма или Републичког пољопривредног инспектора	КРШ
Читлук	ЦДРЕЛО	1715	9755	0,0473	остало природно неплодно земљиште		Правно и фактичко стање се разликују- на терену није пољопривредно земљиште-прилог Записник комисије за израду програма или Републичког пољопривредног инспектора	ШУМА
Читлук	МОМИН КАМЕН	188	9810	0,4056	остало природно неплодно земљиште		Правно и фактичко стање се разликују- на терену није пољопривредно земљиште-прилог Записник комисије за израду програма или Републичког пољопривредног инспектора	ШУМА
Читлук	МОМИН КАМЕН	1715	9830/1	0,0620	пашњак	4	Правно и фактичко стање се разликују- на терену није пољопривредно земљиште-прилог Записник комисије за израду програма или Републичког пољопривредног инспектора	ШУМА
Укупно	Читлук			965,8672				
Шарбановац	ГОРЊИ ПЕТРОВАЦ	88	10202	0,0291	ливада	4	Правно и фактичко стање се разликују- на терену није пољопривредно земљиште-прилог Записник комисије за израду програма или Републичког пољопривредног инспектора	ШУМА
Шарбановац	КРАЈИНА ПАДИНА	88	1033	0,1301	њива	6	Правно и фактичко стање се разликују- на терену није пољопривредно земљиште-прилог Записник комисије за израду програма или Републичког пољопривредног инспектора	ШУМА
Шарбановац	КРАЈИНА ПАДИНА	88	1034	0,1356	њива	6	Правно и фактичко стање се разликују- на терену није пољопривредно земљиште-прилог Записник комисије за израду програма или Републичког пољопривредног инспектора	ШУМА
Шарбановац	КРАЈИНА ПАДИНА	1401	1040	0,3463	пашњак	5	Правно и фактичко стање се разликују- на терену није пољопривредно земљиште-прилог Записник комисије за израду програма или Републичког пољопривредног инспектора	ШУМА
Шарбановац	КРАЈИНА ПАДИНА	811	1041	0,0010	ливада	5	Правно и фактичко стање се разликују- на терену није пољопривредно земљиште-прилог Записник комисије за израду програма или Републичког пољопривредног инспектора	ШУМА
Шарбановац	ГОРЊИ ПЕТРОВАЦ	646	10463	0,0260	ливада	5	Правно и фактичко стање се разликују- на терену није пољопривредно земљиште-прилог Записник комисије за израду програма или Републичког пољопривредног инспектора	ШУМА
Шарбановац	ГОРЊИ ПЕТРОВАЦ	88	10564	0,0699	ливада	3	Правно и фактичко стање се разликују- на терену није пољопривредно земљиште-прилог Записник комисије за израду програма или Републичког пољопривредног инспектора	ШУМА

Шарбановац	КРАЈИНА ПАДИНА	88	1057	0,0110	њива	6	Правно и фактичко стање се разликују- на терену није пољопривредно земљиште-прилог Записник комисије за израду програма или Републичког пољопривредног инспектора	ШУМА
Шарбановац	КРАЈИНА ПАДИНА	811	1058	0,0095	њива	6	Правно и фактичко стање се разликују- на терену није пољопривредно земљиште-прилог Записник комисије за израду програма или Републичког пољопривредног инспектора	ШУМА
Шарбановац	КРАЈИНА ПАДИНА	88	1060/1	0,0165	њива	6	Правно и фактичко стање се разликују- на терену није пољопривредно земљиште-прилог Записник комисије за израду програма или Републичког пољопривредног инспектора	ШУМА
Шарбановац	ГОРЊИ ПЕТРОВАЦ	1401	10838	0,1719	пашњак	4	Правно и фактичко стање се разликују- на терену није пољопривредно земљиште-прилог Записник комисије за израду програма или Републичког пољопривредног инспектора	ШУМА
Шарбановац	ГОРЊИ ПЕТРОВАЦ	807	10856	0,1226	ливада	4	Правно и фактичко стање се разликују- на терену није пољопривредно земљиште-прилог Записник комисије за израду програма или Републичког пољопривредног инспектора	ШУМА
Шарбановац	ГОРЊИ ПЕТРОВАЦ	88	10876	0,0452	пашњак	6	Правно и фактичко стање се разликују- на терену није пољопривредно земљиште-прилог Записник комисије за израду програма или Републичког пољопривредног инспектора	ШУМА
Шарбановац	ГОРЊИ ПЕТРОВАЦ	1074	10881	0,0730	пашњак	4	Правно и фактичко стање се разликују- на терену није пољопривредно земљиште-прилог Записник комисије за израду програма или Републичког пољопривредног инспектора	ШУМА
Шарбановац	ГОРЊИ ПЕТРОВАЦ	88	10892	0,0422	ливада	3	Правно и фактичко стање се разликују- на терену није пољопривредно земљиште-прилог Записник комисије за израду програма или Републичког пољопривредног инспектора	ШУМА
Шарбановац	ГОРЊИ ПЕТРОВАЦ	1401	10979	0,0159	ливада	4	Правно и фактичко стање се разликују- на терену није пољопривредно земљиште-прилог Записник комисије за израду програма или Републичког пољопривредног инспектора	ШУМА
Шарбановац	ГОРЊИ ПЕТРОВАЦ	88	10982	0,0126	ливада	4	Правно и фактичко стање се разликују- на терену није пољопривредно земљиште-прилог Записник комисије за израду програма или Републичког пољопривредног инспектора	ШУМА
Шарбановац	ГОРЊИ ПЕТРОВАЦ	1401	11037	0,0674	ливада	4	Правно и фактичко стање се разликују- на терену није пољопривредно земљиште-прилог Записник комисије за израду програма или Републичког пољопривредног инспектора	ШУМА

Шарбановац	ГОРЊИ ПЕТРОВАЦ	88	11053	0,0905	пашњак	5	Правно и фактичко стање се разликују- на терену није пољопривредно земљиште-прилог Записник комисије за израду програма или Републичког пољопривредног инспектора	ШУМА
Шарбановац	ГОРЊИ ПЕТРОВАЦ	1001	11077	0,4376	ливада	4	Правно и фактичко стање се разликују- на терену није пољопривредно земљиште-прилог Записник комисије за израду програма или Републичког пољопривредног инспектора	ШУМА
Шарбановац	ГОРЊИ ПЕТРОВАЦ	88	11080	0,0845	пашњак	4	Правно и фактичко стање се разликују- на терену није пољопривредно земљиште-прилог Записник комисије за израду програма или Републичког пољопривредног инспектора	ШУМА
Шарбановац	ГОРЊИ ПЕТРОВАЦ	88	11116	0,0834	ливада	4	Правно и фактичко стање се разликују- на терену није пољопривредно земљиште-прилог Записник комисије за израду програма или Републичког пољопривредног инспектора	ШУМА
Шарбановац	ГОРЊИ ПЕТРОВАЦ	88	11118	0,1594	ливада	4	Правно и фактичко стање се разликују- на терену није пољопривредно земљиште-прилог Записник комисије за израду програма или Републичког пољопривредног инспектора	ШУМА
Шарбановац	ГОРЊИ ПЕТРОВАЦ	493	11132	0,0241	ливада	4	Правно и фактичко стање се разликују- на терену није пољопривредно земљиште-прилог Записник комисије за израду програма или Републичког пољопривредног инспектора	ШУМА
Шарбановац	ГОРЊИ ПЕТРОВАЦ	493	11132	0,0126	шума	2	Правно и фактичко стање се разликују- на терену није пољопривредно земљиште-прилог Записник комисије за израду програма или Републичког пољопривредног инспектора	ШУМА
Шарбановац	ГОРЊИ ПЕТРОВАЦ	88	11135	0,1223	ливада	4	Правно и фактичко стање се разликују- на терену није пољопривредно земљиште-прилог Записник комисије за израду програма или Републичког пољопривредног инспектора	ШУМА
Шарбановац	ГОРЊИ ПЕТРОВАЦ	88	11139	0,1254	ливада	4	Правно и фактичко стање се разликују- на терену није пољопривредно земљиште-прилог Записник комисије за израду програма или Републичког пољопривредног инспектора	ШУМА
Шарбановац	ГОРЊИ ПЕТРОВАЦ	295	11174	0,0004	шума	2	Правно и фактичко стање се разликују- на терену није пољопривредно земљиште-прилог Записник комисије за израду програма или Републичког пољопривредног инспектора	ШУМА
Шарбановац	ГОРЊИ ПЕТРОВАЦ	295	11174	0,0017	њива	5	Правно и фактичко стање се разликују- на терену није пољопривредно земљиште-прилог Записник комисије за израду програма или Републичког пољопривредног инспектора	ШУМА

Шарбановац	ГОРЊИ ПЕТРОВАЦ	88	11220	0,0682	њива	5	Правно и фактичко стање се разликују- на терену није пољопривредно земљиште-прилог Записник комисије за израду програма или Републичког пољопривредног инспектора	ОСТАЛО ВЕШТАЧКИ СТВОРЕНО НЕПЛОДНО ЗЕМЉИШТЕ
Шарбановац	КРАЈИНА ПАДИНА	88	1129	0,2664	њива	6	Правно и фактичко стање се разликују- на терену није пољопривредно земљиште-прилог Записник комисије за израду програма или Републичког пољопривредног инспектора	ШУМА
Шарбановац	КРАЈИНА ПАДИНА	734	1133	0,1002	пашњак	6	Правно и фактичко стање се разликују- на терену није пољопривредно земљиште-прилог Записник комисије за израду програма или Републичког пољопривредног инспектора	ШУМА
Шарбановац	ГОРЊИ ПЕТРОВАЦ	88	11437	0,0874	ливада	5	Правно и фактичко стање се разликују- на терену није пољопривредно земљиште-прилог Записник комисије за израду програма или Републичког пољопривредног инспектора	ШУМА
Шарбановац	ГОРЊИ ПЕТРОВАЦ	1401	11440	0,0465	ливада	5	Правно и фактичко стање се разликују- на терену није пољопривредно земљиште-прилог Записник комисије за израду програма или Републичког пољопривредног инспектора	ШУМА
Шарбановац	ГОРЊИ ПЕТРОВАЦ	1401	11441	0,0312	ливада	5	Правно и фактичко стање се разликују- на терену није пољопривредно земљиште-прилог Записник комисије за израду програма или Републичког пољопривредног инспектора	ШУМА
Шарбановац	ГОРЊИ ПЕТРОВАЦ	1401	11441	0,0375	воћњак	5	Правно и фактичко стање се разликују- на терену није пољопривредно земљиште-прилог Записник комисије за израду програма или Републичког пољопривредног инспектора	ШУМА
Шарбановац	ГОРЊИ ПЕТРОВАЦ	1401	11441	0,0023	земљиште под зградом-објектом		Правно и фактичко стање се разликују- на терену није пољопривредно земљиште-прилог Записник комисије за израду програма или Републичког пољопривредног инспектора	ШУМА
Шарбановац	ГОРЊИ ПЕТРОВАЦ	88	11526	0,0402	ливада	5	Правно и фактичко стање се разликују- на терену није пољопривредно земљиште-прилог Записник комисије за израду програма или Републичког пољопривредног инспектора	ШУМА
Шарбановац	ГОРЊИ ПЕТРОВАЦ	1401	11535	0,0828	ливада	5	Правно и фактичко стање се разликују- на терену није пољопривредно земљиште-прилог Записник комисије за израду програма или Републичког пољопривредног инспектора	ШУМА
Шарбановац	ГОРЊИ ПЕТРОВАЦ	1401	11558	0,0490	воћњак	4	Правно и фактичко стање се разликују- на терену није пољопривредно земљиште-прилог Записник комисије за израду програма или Републичког пољопривредног инспектора	ШУМА

Шарбановац	СВРДО	1401	11667	0,0441	ливада	4	Правно и фактичко стање се разликују- на терену није пољопривредно земљиште-прилог Записник комисије за израду програма или Републичког пољопривредног инспектора	ШУМА
Шарбановац	ГОРЊИ ПЕТРОВАЦ	88	11725	0,0060	ливада	4	Правно и фактичко стање се разликују- на терену није пољопривредно земљиште-прилог Записник комисије за израду програма или Републичког пољопривредног инспектора	ШУМА
Шарбановац	СВРДО	88	11742	0,0647	њива	5	Правно и фактичко стање се разликују- на терену није пољопривредно земљиште-прилог Записник комисије за израду програма или Републичког пољопривредног инспектора	ШУМА
Шарбановац	ГОРЊИ ПЕТРОВАЦ	88	11886	0,0078	ливада	4	Правно и фактичко стање се разликују- на терену није пољопривредно земљиште-прилог Записник комисије за израду програма или Републичког пољопривредног инспектора	ШУМА
Шарбановац	ГОРЊИ ПЕТРОВАЦ	88	11992	0,1202	њива	5	Правно и фактичко стање се разликују- на терену није пољопривредно земљиште-прилог Записник комисије за израду програма или Републичког пољопривредног инспектора	ШУМА
Шарбановац	ЛАГУШЕВАЦ	1401	12053	0,1182	пашњак	5	Правно и фактичко стање се разликују- на терену није пољопривредно земљиште-прилог Записник комисије за израду програма или Републичког пољопривредног инспектора	ШУМА
Шарбановац	ЛАГУШЕВАЦ	88	12101	0,2469	ливада	5	Правно и фактичко стање се разликују- на терену није пољопривредно земљиште-прилог Записник комисије за израду програма или Републичког пољопривредног инспектора	ШУМА
Шарбановац	ЛАГУШЕВАЦ	88	12218	0,1103	њива	6	Правно и фактичко стање се разликују- на терену није пољопривредно земљиште-прилог Записник комисије за израду програма или Републичког пољопривредног инспектора	ШУМА
Шарбановац	ЛАГУШЕВАЦ	646	12241	0,1204	њива	6	Правно и фактичко стање се разликују- на терену није пољопривредно земљиште-прилог Записник комисије за израду програма или Републичког пољопривредног инспектора	ШУМА
Шарбановац	ЛАГУШЕВАЦ	372	12253	0,1204	ливада	4	Правно и фактичко стање се разликују- на терену није пољопривредно земљиште-прилог Записник комисије за израду програма или Републичког пољопривредног инспектора	ШУМА
Шарбановац	ЛАГУШЕВАЦ	88	12327	0,2249	њива	6	Правно и фактичко стање се разликују- на терену није пољопривредно земљиште-прилог Записник комисије за израду програма или Републичког пољопривредног инспектора	ШУМА

Шарбановац	ЛАГУШЕВАЦ	1401	12360/2	0,0727	пашњак	6	Правно и фактичко стање се разликују- на терену није пољопривредно земљиште-прилог Записник комисије за израду програма или Републичког пољопривредног инспектора	КРШ
Шарбановац	ЛАКШОР	646	124	0,0795	ливада	6	Правно и фактичко стање се разликују- на терену није пољопривредно земљиште-прилог Записник комисије за израду програма или Републичког пољопривредног инспектора	ШУМА
Шарбановац	РАДИНА ШУМА	1401	12401	0,1620	пашњак	4	Правно и фактичко стање се разликују- на терену није пољопривредно земљиште-прилог Записник комисије за израду програма или Републичког пољопривредног инспектора	ШУМА
Шарбановац	РАДИНА ШУМА	493	12441	0,0161	шума	3	Правно и фактичко стање се разликују- на терену није пољопривредно земљиште-прилог Записник комисије за израду програма или Републичког пољопривредног инспектора	ШУМА
Шарбановац	РАДИНА ШУМА	493	12441	0,0869	њива	5	Правно и фактичко стање се разликују- на терену није пољопривредно земљиште-прилог Записник комисије за израду програма или Републичког пољопривредног инспектора	ШУМА
Шарбановац	РАДИНА ШУМА	1401	12499	0,1202	њива	5	Правно и фактичко стање се разликују- на терену није пољопривредно земљиште-прилог Записник комисије за израду програма или Републичког пољопривредног инспектора	ШУМА
Шарбановац	РАДИНА ШУМА	316	12504	0,0745	њива	5	Правно и фактичко стање се разликују- на терену није пољопривредно земљиште-прилог Записник комисије за израду програма или Републичког пољопривредног инспектора	ШУМА
Шарбановац	РАДИНА ШУМА	1169	12507	0,1238	њива	5	Правно и фактичко стање се разликују- на терену није пољопривредно земљиште-прилог Записник комисије за израду програма или Републичког пољопривредног инспектора	ШУМА
Шарбановац	ЦЕРЈЕ	646	1259/2	0,1140	ливада	4	Правно и фактичко стање се разликују- на терену није пољопривредно земљиште-прилог Записник комисије за израду програма или Републичког пољопривредног инспектора	ШУМА
Шарбановац	ЛАКШОР	755	126	0,0467	пашњак	7	Правно и фактичко стање се разликују- на терену није пољопривредно земљиште-прилог Записник комисије за израду програма или Републичког пољопривредног инспектора	ШУМА
Шарбановац	ЛАКШОР	646	130	0,2060	ливада	6	Правно и фактичко стање се разликују- на терену није пољопривредно земљиште-прилог Записник комисије за израду програма или Републичког пољопривредног инспектора	ШУМА

Шарбановац	ЛАКШОР	646	136	0,0615	ливада	6	Правно и фактичко стање се разликују- на терену није пољопривредно земљиште-прилог Записник комисије за израду програма или Републичког пољопривредног инспектора	ШУМА
Шарбановац	КРАЈИНА ПАДИНА	88	1372	0,0921	ливада	4	Правно и фактичко стање се разликују- на терену није пољопривредно земљиште-прилог Записник комисије за израду програма или Републичког пољопривредног инспектора	ШУМА
Шарбановац	КРАЈИНА ПАДИНА	1401	1394	0,0513	пашњак	5	Правно и фактичко стање се разликују- на терену није пољопривредно земљиште-прилог Записник комисије за израду програма или Републичког пољопривредног инспектора	ШУМА
Шарбановац	КРАЈИНА ПАДИНА	1401	1406	0,1780	пашњак	5	Правно и фактичко стање се разликују- на терену није пољопривредно земљиште-прилог Записник комисије за израду програма или Републичког пољопривредног инспектора	ШУМА
Шарбановац	ДУВЕР	1401	1412	0,0495	пашњак	5	Правно и фактичко стање се разликују- на терену није пољопривредно земљиште-прилог Записник комисије за израду програма или Републичког пољопривредног инспектора	ШУМА
Шарбановац	ЛАКШОР	646	142	0,0320	пашњак	7	Правно и фактичко стање се разликују- на терену није пољопривредно земљиште-прилог Записник комисије за израду програма или Републичког пољопривредног инспектора	ШУМА
Шарбановац	ДУВЕР	88	1511	0,0850	њива	6	Правно и фактичко стање се разликују- на терену није пољопривредно земљиште-прилог Записник комисије за израду програма или Републичког пољопривредног инспектора	ШУМА
Шарбановац	ГОРЊИ ПЕТРОВАЦ	796	1598	46,9211	пашњак	5	Враћено селу на коришћење-Закон о враћању утринa и пашњака селу на коришћење-прилог Акт ЈЛС о враћању	461-38/92-02 од 31.03.1994. године
Шарбановац	БУДИМИРОВЦИ	88	1600	0,1212	ливада	5	Правно и фактичко стање се разликују- на терену није пољопривредно земљиште-прилог Записник комисије за израду програма или Републичког пољопривредног инспектора	ШУМА
Шарбановац	БУДИМИРОВЦИ	88	1600	0,0019	земљиште под зградом-објектом		Правно и фактичко стање се разликују- на терену није пољопривредно земљиште-прилог Записник комисије за израду програма или Републичког пољопривредног инспектора	ШУМА
Шарбановац	ЛАКШОР	646	163	0,0904	ливада	6	Правно и фактичко стање се разликују- на терену није пољопривредно земљиште-прилог Записник комисије за израду програма или Републичког пољопривредног инспектора	ШУМА

Шарбановац	ЛАКШОР	646	163	0,0769	пашњак	7	Правно и фактичко стање се разликују- на терену није пољопривредно земљиште-прилог Записник комисије за израду програма или Републичког пољопривредног инспектора	ШУМА
Шарбановац	БУДИМИРОВЦИ	796	1637/1	0,7440	пашњак	7	Враћено селу на коришћење-Закон о враћању утрина и пашњака селу на коришћење-прилог Акт ЈЛС о враћању	461-38/92-02 од 31.03.1994. године
Шарбановац	БУДИМИРОВЦИ	796	1637/2	2,2432	пашњак	7	Враћено селу на коришћење-Закон о враћању утрина и пашњака селу на коришћење-прилог Акт ЈЛС о враћању	461-38/92-02 од 31.03.1994. године
Шарбановац	ЛАКШОР	737	165	0,0125	пашњак	7	Правно и фактичко стање се разликују- на терену није пољопривредно земљиште-прилог Записник комисије за израду програма или Републичког пољопривредног инспектора	ШУМА
Шарбановац	БАНУР	646	1686	0,0511	остало природно неплодно земљиште		Правно и фактичко стање се разликују- на терену није пољопривредно земљиште-прилог Записник комисије за израду програма или Републичког пољопривредног инспектора	ШУМА
Шарбановац	БАНУР	372	1690	0,0431	остало природно неплодно земљиште		Правно и фактичко стање се разликују- на терену није пољопривредно земљиште-прилог Записник комисије за израду програма или Републичког пољопривредног инспектора	ОСТАЛО ВЕШТАЧКИ СТВОРЕНО НЕПЛОДНО ЗЕМЉИШТЕ
Шарбановац	АРАНЂЕЛОВО ПОЈАТИШТЕ	646	1708	0,0017	земљиште под зградом-објектом		Правно и фактичко стање се разликују- на терену није пољопривредно земљиште-прилог Записник комисије за израду програма или Републичког пољопривредног инспектора	ШУМА
Шарбановац	АРАНЂЕЛОВО ПОЈАТИШТЕ	646	1708	0,0359	пашњак	7	Правно и фактичко стање се разликују- на терену није пољопривредно земљиште-прилог Записник комисије за израду програма или Републичког пољопривредног инспектора	ШУМА
Шарбановац	АРАНЂЕЛОВО ПОЈАТИШТЕ	1401	1724	0,0784	пашњак	7	Правно и фактичко стање се разликују- на терену није пољопривредно земљиште-прилог Записник комисије за израду програма или Републичког пољопривредног инспектора	ШУМА
Шарбановац	АРАНЂЕЛОВО ПОЈАТИШТЕ	1401	1724	0,0012	земљиште под зградом-објектом		Правно и фактичко стање се разликују- на терену није пољопривредно земљиште-прилог Записник комисије за израду програма или Републичког пољопривредног инспектора	ШУМА
Шарбановац	АРАНЂЕЛОВО ПОЈАТИШТЕ	1401	1759	0,0012	ливада	5	Правно и фактичко стање се разликују- на терену није пољопривредно земљиште-прилог Записник комисије за израду програма или Републичког пољопривредног инспектора	ШУМА

Шарбановац	ГЛАМЕЈА	88	1849	0,0927	пашњак	5	Правно и фактичко стање се разликују- на терену није пољопривредно земљиште-прилог Записник комисије за израду програма или Републичког пољопривредног инспектора	ШУМА
Шарбановац	ГОРЊИ ПЕТРОВАЦ	796	1883	2,0734	пашњак	5	Враћено селу на коришћење-Закон о враћању утрина и пашњака селу на коришћење-прилог Акт ЈЛС о враћању	461-38/92-02 од 31.03.1994. године
Шарбановац	ГЛАМЕЈА	796	1910	4,4480	пашњак	5	Враћено селу на коришћење-Закон о враћању утрина и пашњака селу на коришћење-прилог Акт ЈЛС о враћању	461-38/92-02 од 31.03.1994. године
Шарбановац	ГЛАМЕЈА	1327	1917	0,2479	шума	5	Правно и фактичко стање се разликују- на терену није пољопривредно земљиште-прилог Записник комисије за израду програма или Републичког пољопривредног инспектора	Није пољопривредно земљиште_
Шарбановац	ГЛАМЕЈА	1327	1917	0,0208	ливада	5	Правно и фактичко стање се разликују- на терену није пољопривредно земљиште-прилог Записник комисије за израду програма или Републичког пољопривредног инспектора	Није пољопривредно земљиште_
Шарбановац	ГЛАМЕЈА	88	1919	0,1181	ливада	5	Правно и фактичко стање се разликују- на терену није пољопривредно земљиште-прилог Записник комисије за израду програма или Републичког пољопривредног инспектора	ШУМА
Шарбановац	БУДИМИРОВЦИ	796	1960	3,9363	пашњак	5	Враћено селу на коришћење-Закон о враћању утрина и пашњака селу на коришћење-прилог Акт ЈЛС о враћању	461-38/92-02 од 31.03.1994. године
Шарбановац	БУДИМИРОВЦИ	796	1961	3,6202	пашњак	5	Враћено селу на коришћење-Закон о враћању утрина и пашњака селу на коришћење-прилог Акт ЈЛС о враћању	461-38/92-02 од 31.03.1994. године
Шарбановац	ГОЛА ПЛАНИНА	646	203	0,1038	пашњак	7	Правно и фактичко стање се разликују- на терену није пољопривредно земљиште-прилог Записник комисије за израду програма или Републичког пољопривредног инспектора	ОСТАЛО ВЕШТАЧКИ СТВОРЕНО НЕПЛОДНО ЗЕМЉИШТЕ
Шарбановац	БУДИМИРОВЦИ	88	2040	0,3270	ливада	4	Правно и фактичко стање се разликују- на терену није пољопривредно земљиште-прилог Записник комисије за израду програма или Републичког пољопривредног инспектора	ШУМА
Шарбановац	БУДИМИРОВЦИ	646	2041	0,0913	ливада	4	Правно и фактичко стање се разликују- на терену није пољопривредно земљиште-прилог Записник комисије за израду програма или Републичког пољопривредног инспектора	ШУМА

Шарбановац	БУДИМИРОВЦИ	88	2055	0,2368	пашњак	5	Правно и фактичко стање се разликују- на терену није пољопривредно земљиште-прилог Записник комисије за израду програма или Републичког пољопривредног инспектора	ШУМА
Шарбановац	БУДИМИРОВЦИ	1401	2057	0,1083	њива	6	Правно и фактичко стање се разликују- на терену није пољопривредно земљиште-прилог Записник комисије за израду програма или Републичког пољопривредног инспектора	ШУМА
Шарбановац	БУДИМИРОВЦИ	88	2078	0,0466	њива	6	Правно и фактичко стање се разликују- на терену није пољопривредно земљиште-прилог Записник комисије за израду програма или Републичког пољопривредног инспектора	ШУМА
Шарбановац	БУДИМИРОВЦИ	88	2079	0,0035	ливада	5	Правно и фактичко стање се разликују- на терену није пољопривредно земљиште-прилог Записник комисије за израду програма или Републичког пољопривредног инспектора	ШУМА
Шарбановац	ГОЛА ПЛАНИНА	646	211	0,0704	пашњак	7	Правно и фактичко стање се разликују- на терену није пољопривредно земљиште-прилог Записник комисије за израду програма или Републичког пољопривредног инспектора	ОСТАЛО ВЕШТАЧКИ СТВОРЕНО НЕПЛОДНО ЗЕМЉИШТЕ
Шарбановац	БУДИМИРОВЦИ	1401	2113	0,2286	ливада	5	Правно и фактичко стање се разликују- на терену није пољопривредно земљиште-прилог Записник комисије за израду програма или Републичког пољопривредног инспектора	ШУМА
Шарбановац	БУДИМИРОВЦИ	88	2115	0,0371	ливада	5	Правно и фактичко стање се разликују- на терену није пољопривредно земљиште-прилог Записник комисије за израду програма или Републичког пољопривредног инспектора	ШУМА
Шарбановац	БУДИМИРОВЦИ	796	2117	1,1554	пашњак	5	Враћено селу на коришћење-Закон о враћању утрина и пашњака селу на коришћење-прилог Акт ЈЛС о враћању	461-38/92-02 од 31.03.1994. године
Шарбановац	ГОЛА ПЛАНИНА	1401	212	0,0768	пашњак	7	Правно и фактичко стање се разликују- на терену није пољопривредно земљиште-прилог Записник комисије за израду програма или Републичког пољопривредног инспектора	КАМЕЊАР
Шарбановац	БУДИМИРОВЦИ	88	2122	0,1520	ливада	5	Правно и фактичко стање се разликују- на терену није пољопривредно земљиште-прилог Записник комисије за израду програма или Републичког пољопривредног инспектора	ШУМА
Шарбановац	ГОЛА ПЛАНИНА	796	213	297,4540	пашњак	7	Враћено селу на коришћење-Закон о враћању утрина и пашњака селу на коришћење-прилог Акт ЈЛС о враћању	461-38/92-02 од 31.03.1994. године

Шарбановац	БУДИМИРОВЦИ	796	2132	29,7538	пашњак	5	Враћено селу на коришћење-Закон о враћању утрина и пашњака селу на коришћење-прилог Акт ЈЛС о враћању	461-38/92-02 од 31.03.1994. године
Шарбановац	БУЦУМЕТ	88	2133	0,1484	пашњак	5	Правно и фактичко стање се разликују- на терену није пољопривредно земљиште-прилог Записник комисије за израду програма или Републичког пољопривредног инспектора	ОСТАЛО ВЕШТАЧКИ СТВОРЕНО НЕПЛОДНО ЗЕМЉИШТЕ
Шарбановац	ГОЛА ПЛАНИНА	1401	214	0,1277	ливада	6	Правно и фактичко стање се разликују- на терену није пољопривредно земљиште-прилог Записник комисије за израду програма или Републичког пољопривредног инспектора	ГОЛЕТ
Шарбановац	ГОЛА ПЛАНИНА	646	215	0,1198	пашњак	5	Правно и фактичко стање се разликују- на терену није пољопривредно земљиште-прилог Записник комисије за израду програма или Републичког пољопривредног инспектора	ГОЛЕТ
Шарбановац	БУЦУМЕТ	1401	2158	0,0060	ливада	4	Правно и фактичко стање се разликују- на терену није пољопривредно земљиште-прилог Записник комисије за израду програма или Републичког пољопривредног инспектора	ШУМА
Шарбановац	БУЦУМЕТ	1401	2185	0,0080	ливада	4	Правно и фактичко стање се разликују- на терену није пољопривредно земљиште-прилог Записник комисије за израду програма или Републичког пољопривредног инспектора	ШУМА
Шарбановац	БУЦУМЕТ	1170	2186	0,0087	њива	6	Правно и фактичко стање се разликују- на терену није пољопривредно земљиште-прилог Записник комисије за израду програма или Републичког пољопривредног инспектора	ШУМА
Шарбановац	БУЦУМЕТ	88	2187	0,0276	ливада	4	Правно и фактичко стање се разликују- на терену није пољопривредно земљиште-прилог Записник комисије за израду програма или Републичког пољопривредног инспектора	ШУМА
Шарбановац	БУЦУМЕТ	646	2189	0,0131	ливада	4	Правно и фактичко стање се разликују- на терену није пољопривредно земљиште-прилог Записник комисије за израду програма или Републичког пољопривредног инспектора	ШУМА
Шарбановац	ГОЛА ПЛАНИНА	646	221	0,1219	ливада	6	Правно и фактичко стање се разликују- на терену није пољопривредно земљиште-прилог Записник комисије за израду програма или Републичког пољопривредног инспектора	ШУМА
Шарбановац	БУЦУМЕТ	88	2284	0,0340	пашњак	5	Правно и фактичко стање се разликују- на терену није пољопривредно земљиште-прилог Записник комисије за израду програма или Републичког пољопривредног инспектора	ШУМА

Шарбановац	БУЦУМЕТ	1401	2297	0,0521	пашњак	4	Правно и фактичко стање се разликују- на терену није пољопривредно земљиште-прилог Записник комисије за израду програма или Републичког пољопривредног инспектора	ШУМА
Шарбановац	КУСИ СКОК	796	23	0,6473	пашњак	7	Враћено селу на коришћење-Закон о враћању утрина и пашњака селу на коришћење-прилог Акт ЈЛС о враћању	461-38/92-02 од 31.03.1994. године
Шарбановац	БУЦУМЕТ	1401	2324/1	0,0705	ливада	4	Правно и фактичко стање се разликују- на терену није пољопривредно земљиште-прилог Записник комисије за израду програма или Републичког пољопривредног инспектора	ШУМА
Шарбановац	ПЛАНДИШТЕ	796	2333	1,9252	пашњак	5	Враћено селу на коришћење-Закон о враћању утрина и пашњака селу на коришћење-прилог Акт ЈЛС о враћању	461-38/92-02 од 31.03.1994. године
Шарбановац	ГОЛА ПЛАНИНА	646	234	0,0416	пашњак	7	Правно и фактичко стање се разликују- на терену није пољопривредно земљиште-прилог Записник комисије за израду програма или Републичког пољопривредног инспектора	ШУМА
Шарбановац	ГОЛА ПЛАНИНА	646	235	0,1273	пашњак	8	Правно и фактичко стање се разликују- на терену није пољопривредно земљиште-прилог Записник комисије за израду програма или Републичког пољопривредног инспектора	КАМЕЊАР
Шарбановац	ГОЛА ПЛАНИНА	646	236	0,1274	пашњак	8	Правно и фактичко стање се разликују- на терену није пољопривредно земљиште-прилог Записник комисије за израду програма или Републичког пољопривредног инспектора	ШУМА
Шарбановац	ГОЛА ПЛАНИНА	646	237	0,2259	пашњак	7	Правно и фактичко стање се разликују- на терену није пољопривредно земљиште-прилог Записник комисије за израду програма или Републичког пољопривредног инспектора	ОСТАЛО ВЕШТАЧКИ СТВОРЕНО НЕПЛОДНО ЗЕМЉИШТЕ
Шарбановац	ГОЛА ПЛАНИНА	646	238	0,2785	пашњак	8	Правно и фактичко стање се разликују- на терену није пољопривредно земљиште-прилог Записник комисије за израду програма или Републичког пољопривредног инспектора	ОСТАЛО ВЕШТАЧКИ СТВОРЕНО НЕПЛОДНО ЗЕМЉИШТЕ
Шарбановац	БУДИМИРОВЦИ	646	2410	0,0728	пашњак	6	Правно и фактичко стање се разликују- на терену није пољопривредно земљиште-прилог Записник комисије за израду програма или Републичког пољопривредног инспектора	ШУМА
Шарбановац	БУДИМИРОВЦИ	646	2412	0,0425	пашњак	5	Правно и фактичко стање се разликују- на терену није пољопривредно земљиште-прилог Записник комисије за израду програма или Републичког пољопривредног инспектора	ШУМА

Шарбановац	БУДИМИРОВЦИ	88	2413	0,0741	њива	6	Правно и фактичко стање се разликују- на терену није пољопривредно земљиште-прилог Записник комисије за израду програма или Републичког пољопривредног инспектора	ШУМА
Шарбановац	БУДИМИРОВЦИ	796	2426	5,5789	пашњак	4	Враћено селу на коришћење-Закон о враћању утрина и пашњака селу на коришћење-прилог Акт ЈЛС о враћању	461-38/92-02 од 31.03.1994. године
Шарбановац	ЗАБРДЕ	88	2481	0,0367	пашњак	6	Правно и фактичко стање се разликују- на терену није пољопривредно земљиште-прилог Записник комисије за израду програма или Републичког пољопривредног инспектора	ШУМА
Шарбановац	ЗАБРДЕ	88	2485	0,0108	њива	6	Правно и фактичко стање се разликују- на терену није пољопривредно земљиште-прилог Записник комисије за израду програма или Републичког пољопривредног инспектора	ШУМА
Шарбановац	ЗАБРДЕ	796	2506	11,3032	пашњак	6	Враћено селу на коришћење-Закон о враћању утрина и пашњака селу на коришћење-прилог Акт ЈЛС о враћању	461-38/92-02 од 31.03.1994. године
Шарбановац	ГЛАМЕЈА	88	2514/4	0,1115	ливада	5	Правно и фактичко стање се разликују- на терену није пољопривредно земљиште-прилог Записник комисије за израду програма или Републичког пољопривредног инспектора	ШУМА
Шарбановац	ГЛАМЕЈА	1401	2547	0,0110	пашњак	5	Правно и фактичко стање се разликују- на терену није пољопривредно земљиште-прилог Записник комисије за израду програма или Републичког пољопривредног инспектора	ОСТАЛО ВЕШТАЧКИ СТВОРЕНО НЕПЛОДНО ЗЕМЉИШТЕ
Шарбановац	БАРАНЕ	88	2598	0,0870	ливада	6	Правно и фактичко стање се разликују- на терену није пољопривредно земљиште-прилог Записник комисије за израду програма или Републичког пољопривредног инспектора	ОСТАЛО ВЕШТАЧКИ СТВОРЕНО НЕПЛОДНО ЗЕМЉИШТЕ
Шарбановац	АРАНЂЕЛОВО ПОЈАТИШТЕ	88	2607	0,0057	пашњак	6	Правно и фактичко стање се разликују- на терену није пољопривредно земљиште-прилог Записник комисије за израду програма или Републичког пољопривредног инспектора	ШУМА
Шарбановац	АРАНЂЕЛОВО ПОЈАТИШТЕ	796	2618	13,5926	пашњак	7	Враћено селу на коришћење-Закон о враћању утрина и пашњака селу на коришћење-прилог Акт ЈЛС о враћању	461-38/92-02 од 31.03.1994. године
Шарбановац	БАРАНЕ	796	2635	3,6610	пашњак	7	Враћено селу на коришћење-Закон о враћању утрина и пашњака селу на коришћење-прилог Акт ЈЛС о враћању	461-38/92-02 од 31.03.1994. године

Шарбановац	ЗАБЕА	796	2641	0,6845	пашњак	7	Враћено селу на коришћење-Закон о враћању утрина и пашњака селу на коришћење-прилог Акт ЈЛС о враћању	461-38/92-02 од 31.03.1994. године
Шарбановац	ЗАБЕА	796	2642	3,6085	пашњак	6	Враћено селу на коришћење-Закон о враћању утрина и пашњака селу на коришћење-прилог Акт ЈЛС о враћању	461-38/92-02 од 31.03.1994. године
Шарбановац	ГЛАМЕЈА	796	2680	5,3950	пашњак	6	Враћено селу на коришћење-Закон о враћању утрина и пашњака селу на коришћење-прилог Акт ЈЛС о враћању	461-38/92-02 од 31.03.1994. године
Шарбановац	ГЛАМЕЈА	88	2688	0,2767	њива	6	Правно и фактичко стање се разликују- на терену није пољопривредно земљиште-прилог Записник комисије за израду програма или Републичког пољопривредног инспектора	ШУМА
Шарбановац	ГЛАМЕЈА	967	2725	0,0167	њива	6	Правно и фактичко стање се разликују- на терену није пољопривредно земљиште-прилог Записник комисије за израду програма или Републичког пољопривредног инспектора	ШУМА
Шарбановац	ГЛАМЕЈА	88	2743	0,0627	њива	6	Правно и фактичко стање се разликују- на терену није пољопривредно земљиште-прилог Записник комисије за израду програма или Републичког пољопривредног инспектора	ШУМА
Шарбановац	ЗАБЕА	88	2749	0,0925	ливада	5	Правно и фактичко стање се разликују- на терену није пољопривредно земљиште-прилог Записник комисије за израду програма или Републичког пољопривредног инспектора	ШУМА
Шарбановац	ЗАБЕА	88	2750	0,0801	пашњак	6	Правно и фактичко стање се разликују- на терену није пољопривредно земљиште-прилог Записник комисије за израду програма или Републичког пољопривредног инспектора	ШУМА
Шарбановац	ЗАБЕА	88	2753	0,0505	ливада	5	Правно и фактичко стање се разликују- на терену није пољопривредно земљиште-прилог Записник комисије за израду програма или Републичког пољопривредног инспектора	ШУМА
Шарбановац	ЗАБЕА	88	2754	0,0365	њива	6	Правно и фактичко стање се разликују- на терену није пољопривредно земљиште-прилог Записник комисије за израду програма или Републичког пољопривредног инспектора	ШУМА
Шарбановац	ЗАБЕА	88	2755	0,0385	њива	6	Правно и фактичко стање се разликују- на терену није пољопривредно земљиште-прилог Записник комисије за израду програма или Републичког пољопривредног инспектора	ШУМА

Шарбановац	ЗАБЕА	88	2756	0,0490	ливада	5	Правно и фактичко стање се разликују- на терену није пољопривредно земљиште-прилог Записник комисије за израду програма или Републичког пољопривредног инспектора	ШУМА
Шарбановац	ЗАБЕА	761	2760	0,0235	ливада	5	Правно и фактичко стање се разликују- на терену није пољопривредно земљиште-прилог Записник комисије за израду програма или Републичког пољопривредног инспектора	ШУМА
Шарбановац	ЛАКШОР	646	280	0,1557	ливада	6	Правно и фактичко стање се разликују- на терену није пољопривредно земљиште-прилог Записник комисије за израду програма или Републичког пољопривредног инспектора	ОСТАЛО ВЕШТАЧКИ СТВОРЕНО НЕПЛОДНО ЗЕМЉИШТЕ
Шарбановац	ЛАКШОР	1401	281	0,1916	ливада	6	Правно и фактичко стање се разликују- на терену није пољопривредно земљиште-прилог Записник комисије за израду програма или Републичког пољопривредног инспектора	ШУМА
Шарбановац	ЛАКШОР	1137	284	0,0654	ливада	6	Правно и фактичко стање се разликују- на терену није пољопривредно земљиште-прилог Записник комисије за израду програма или Републичког пољопривредног инспектора	ОСТАЛО ВЕШТАЧКИ СТВОРЕНО НЕПЛОДНО ЗЕМЉИШТЕ
Шарбановац	ЛАКШОР	88	287	0,0723	ливада	6	Правно и фактичко стање се разликују- на терену није пољопривредно земљиште-прилог Записник комисије за израду програма или Републичког пољопривредног инспектора	ОСТАЛО ВЕШТАЧКИ СТВОРЕНО НЕПЛОДНО ЗЕМЉИШТЕ
Шарбановац	ЛАКШОР	1401	289	0,0848	ливада	6	Правно и фактичко стање се разликују- на терену није пољопривредно земљиште-прилог Записник комисије за израду програма или Републичког пољопривредног инспектора	ОСТАЛО ВЕШТАЧКИ СТВОРЕНО НЕПЛОДНО ЗЕМЉИШТЕ
Шарбановац	ЛАКШОР	646	290	0,0878	ливада	6	Правно и фактичко стање се разликују- на терену није пољопривредно земљиште-прилог Записник комисије за израду програма или Републичког пољопривредног инспектора	КРШ
Шарбановац	СЕЛИШТЕ	88	2912	0,0120	пашњак	5	Правно и фактичко стање се разликују- на терену није пољопривредно земљиште-прилог Записник комисије за израду програма или Републичког пољопривредног инспектора	ШУМА
Шарбановац	ЛАКШОР	1401	292	0,1457	ливада	6	Правно и фактичко стање се разликују- на терену није пољопривредно земљиште-прилог Записник комисије за израду програма или Републичког пољопривредног инспектора	ШУМА
Шарбановац	ГОЛА ПЛАНИНА	646	295/1	0,1807	пашњак	7	Правно и фактичко стање се разликују- на терену није пољопривредно земљиште-прилог Записник комисије за израду програма или Републичког пољопривредног инспектора	КАМЕЊАР

Шарбановац	ГОЛА ПЛАНИНА	646	296	0,0716	ливада	6	Правно и фактичко стање се разликују- на терену није пољопривредно земљиште-прилог Записник комисије за израду програма или Републичког пољопривредног инспектора	ШУМА
Шарбановац	ГОЛА ПЛАНИНА	646	297	0,2538	пашњак	7	Правно и фактичко стање се разликују- на терену није пољопривредно земљиште-прилог Записник комисије за израду програма или Републичког пољопривредног инспектора	КРШ
Шарбановац	ГОЛА ПЛАНИНА	646	299	0,1501	ливада	6	Правно и фактичко стање се разликују- на терену није пољопривредно земљиште-прилог Записник комисије за израду програма или Републичког пољопривредног инспектора	ШУМА
Шарбановац	ГОЛА ПЛАНИНА	88	300	0,0946	пашњак	7	Правно и фактичко стање се разликују- на терену није пољопривредно земљиште-прилог Записник комисије за израду програма или Републичког пољопривредног инспектора	ОСТАЛО ВЕШТАЧКИ СТВОРЕНО НЕПЛОДНО ЗЕМЉИШТЕ
Шарбановац	ГОЛА ПЛАНИНА	1401	301	0,1481	ливада	6	Правно и фактичко стање се разликују- на терену није пољопривредно земљиште-прилог Записник комисије за израду програма или Републичког пољопривредног инспектора	КРШ
Шарбановац	ГОЛА ПЛАНИНА	88	302	0,1522	пашњак	7	Правно и фактичко стање се разликују- на терену није пољопривредно земљиште-прилог Записник комисије за израду програма или Републичког пољопривредног инспектора	ОСТАЛО ВЕШТАЧКИ СТВОРЕНО НЕПЛОДНО ЗЕМЉИШТЕ
Шарбановац	ЗАБЕА	88	3160	0,2781	шума	5	Правно и фактичко стање се разликују- на терену није пољопривредно земљиште-прилог Записник комисије за израду програма или Републичког пољопривредног инспектора	Није пољопривредно земљиште_
Шарбановац	ЗАБЕА	88	3160	0,0500	пашњак	5	Правно и фактичко стање се разликују- на терену није пољопривредно земљиште-прилог Записник комисије за израду програма или Републичког пољопривредног инспектора	Није пољопривредно земљиште_
Шарбановац	ЗАБЕА	88	3171	0,1361	шума	5	Правно и фактичко стање се разликују- на терену није пољопривредно земљиште-прилог Записник комисије за израду програма или Републичког пољопривредног инспектора	Није пољопривредно земљиште_
Шарбановац	ЗАБЕА	88	3171	0,0780	пашњак	5	Правно и фактичко стање се разликују- на терену није пољопривредно земљиште-прилог Записник комисије за израду програма или Републичког пољопривредног инспектора	Није пољопривредно земљиште_
Шарбановац	ЗАБЕА	88	3172	0,0051	земљиште под зградом-објектом		Правно и фактичко стање се разликују- на терену није пољопривредно земљиште-прилог Записник комисије за израду програма или Републичког пољопривредног инспектора	ШУМА

Шарбановац	ЗАБЕА	88	3172	0,2310	пашњак	5	Правно и фактичко стање се разликују- на терену није пољопривредно земљиште-прилог Записник комисије за израду програма или Републичког пољопривредног инспектора	ШУМА
Шарбановац	ЗАБЕА	646	3175	0,0433	пашњак	5	Правно и фактичко стање се разликују- на терену није пољопривредно земљиште-прилог Записник комисије за израду програма или Републичког пољопривредног инспектора	ШУМА
Шарбановац	ВАРНОВИЦА	88	3178	0,0006	ливада	6	Правно и фактичко стање се разликују- на терену није пољопривредно земљиште-прилог Записник комисије за израду програма или Републичког пољопривредног инспектора	ШУМА
Шарбановац	ВАРНОВИЦА	1090	3182	0,0404	ливада	6	Правно и фактичко стање се разликују- на терену није пољопривредно земљиште-прилог Записник комисије за израду програма или Републичког пољопривредног инспектора	ШУМА
Шарбановац	ГОРЊИ ПЕТРОВАЦ	796	3206	1,3825	пашњак	6	Враћено селу на коришћење-Закон о враћању утрина и пашњака селу на коришћење-прилог Акт ЈЛС о враћању	461-38/92-02 од 31.03.1994. године
Шарбановац	ЗАБРДЕ	88	3277	0,0516	њива	6	Правно и фактичко стање се разликују- на терену није пољопривредно земљиште-прилог Записник комисије за израду програма или Републичког пољопривредног инспектора	ШУМА
Шарбановац	ЗАБРДЕ	88	3287	0,0696	њива	6	Правно и фактичко стање се разликују- на терену није пољопривредно земљиште-прилог Записник комисије за израду програма или Републичког пољопривредног инспектора	ШУМА
Шарбановац	ЗАБРДЕ	88	3345	0,1853	њива	6	Правно и фактичко стање се разликују- на терену није пољопривредно земљиште-прилог Записник комисије за израду програма или Републичког пољопривредног инспектора	ШУМА
Шарбановац	ГОРЊИ ПЕТРОВАЦ	88	3481	0,0200	пашњак	5	Правно и фактичко стање се разликују- на терену није пољопривредно земљиште-прилог Записник комисије за израду програма или Републичког пољопривредног инспектора	ШУМА
Шарбановац	ГОРЊИ ПЕТРОВАЦ	88	3491	0,0463	воћњак	4	Правно и фактичко стање се разликују- на терену није пољопривредно земљиште-прилог Записник комисије за израду програма или Републичког пољопривредног инспектора	ШУМА
Шарбановац	ПАДИНА	796	35	3,6027	пашњак	7	Враћено селу на коришћење-Закон о враћању утрина и пашњака селу на коришћење-прилог Акт ЈЛС о враћању	461-38/92-02 од 31.03.1994. године

Шарбановац	ГОЛА ПЛАНИНА	646	350	0,1430	ливада	6	Правно и фактичко стање се разликују- на терену није пољопривредно земљиште-прилог Записник комисије за израду програма или Републичког пољопривредног инспектора	КАМЕЊАР
Шарбановац	СЛИВЦИ	736	3502	0,0932	пашњак	5	Правно и фактичко стање се разликују- на терену није пољопривредно земљиште-прилог Записник комисије за израду програма или Републичког пољопривредног инспектора	ШУМА
Шарбановац	СЛИВЦИ	88	3505	0,0494	пашњак	5	Правно и фактичко стање се разликују- на терену није пољопривредно земљиште-прилог Записник комисије за израду програма или Републичког пољопривредног инспектора	ШУМА
Шарбановац	ГОЛА ПЛАНИНА	1401	351	0,1345	ливада	6	Правно и фактичко стање се разликују- на терену није пољопривредно земљиште-прилог Записник комисије за израду програма или Републичког пољопривредног инспектора	КРШ
Шарбановац	СЛИВЦИ	88	3513	0,0892	пашњак	5	Правно и фактичко стање се разликују- на терену није пољопривредно земљиште-прилог Записник комисије за израду програма или Републичког пољопривредног инспектора	ШУМА
Шарбановац	ГОЛА ПЛАНИНА	1401	352	0,0980	ливада	6	Правно и фактичко стање се разликују- на терену није пољопривредно земљиште-прилог Записник комисије за израду програма или Републичког пољопривредног инспектора	ШУМА
Шарбановац	СЕЛО	88	3529	0,0783	пашњак	5	Правно и фактичко стање се разликују- на терену није пољопривредно земљиште-прилог Записник комисије за израду програма или Републичког пољопривредног инспектора	ШУМА
Шарбановац	ГОЛА ПЛАНИНА	646	353	0,1285	ливада	6	Правно и фактичко стање се разликују- на терену није пољопривредно земљиште-прилог Записник комисије за израду програма или Републичког пољопривредног инспектора	КРШ
Шарбановац	СЕЛО	88	3536	0,0159	пашњак	5	Правно и фактичко стање се разликују- на терену није пољопривредно земљиште-прилог Записник комисије за израду програма или Републичког пољопривредног инспектора	ШУМА
Шарбановац	СЛИВЦИ	88	3538	0,0318	пашњак	5	Правно и фактичко стање се разликују- на терену није пољопривредно земљиште-прилог Записник комисије за израду програма или Републичког пољопривредног инспектора	ШУМА
Шарбановац	ГОЛА ПЛАНИНА	646	354	0,0400	ливада	6	Правно и фактичко стање се разликују- на терену није пољопривредно земљиште-прилог Записник комисије за израду програма или Републичког пољопривредног инспектора	ОСТАЛО ВЕШТАЧКИ СТВОРЕНО НЕПЛОДНО ЗЕМЉИШТЕ

Шарбановац	СЛИВЦИ	646	3572	0,0254	пашњак	4	Правно и фактичко стање се разликују- на терену није пољопривредно земљиште-прилог Записник комисије за израду програма или Републичког пољопривредног инспектора	ШУМА
Шарбановац	СЛИВЦИ	88	3577	0,0403	воћњак	4	Правно и фактичко стање се разликују- на терену није пољопривредно земљиште-прилог Записник комисије за израду програма или Републичког пољопривредног инспектора	ШУМА
Шарбановац	СЛИВЦИ	88	3589	0,0280	пашњак	4	Правно и фактичко стање се разликују- на терену није пољопривредно земљиште-прилог Записник комисије за израду програма или Републичког пољопривредног инспектора	ШУМА
Шарбановац	СТАРО СЕЛО	1401	3603	0,0194	ливада	4	Правно и фактичко стање се разликују- на терену није пољопривредно земљиште-прилог Записник комисије за израду програма или Републичког пољопривредног инспектора	ШУМА
Шарбановац	СТАРО СЕЛО	646	3657	0,0906	пашњак	5	Правно и фактичко стање се разликују- на терену није пољопривредно земљиште-прилог Записник комисије за израду програма или Републичког пољопривредног инспектора	ШУМА
Шарбановац	СТАРО СЕЛО	646	3663	0,0110	ливада	4	Правно и фактичко стање се разликују- на терену није пољопривредно земљиште-прилог Записник комисије за израду програма или Републичког пољопривредног инспектора	ШУМА
Шарбановац	СТАРО СЕЛО	1401	3686	0,0542	ливада	4	Правно и фактичко стање се разликују- на терену није пољопривредно земљиште-прилог Записник комисије за израду програма или Републичког пољопривредног инспектора	ШУМА
Шарбановац	СТАРО СЕЛО	646	3701	0,0329	ливада	4	Правно и фактичко стање се разликују- на терену није пољопривредно земљиште-прилог Записник комисије за израду програма или Републичког пољопривредног инспектора	ШУМА
Шарбановац	СТАРО СЕЛО	646	3735	0,0020	ливада	5	Правно и фактичко стање се разликују- на терену није пољопривредно земљиште-прилог Записник комисије за израду програма или Републичког пољопривредног инспектора	ШУМА
Шарбановац	СТАРО СЕЛО	1401	3740	0,0265	ливада	4	Правно и фактичко стање се разликују- на терену није пољопривредно земљиште-прилог Записник комисије за израду програма или Републичког пољопривредног инспектора	ШУМА
Шарбановац	СТАРО СЕЛО	646	3759	0,0225	њива	5	Правно и фактичко стање се разликују- на терену није пољопривредно земљиште-прилог Записник комисије за израду програма или Републичког пољопривредног инспектора	ШУМА

Шарбановац	СТАРО СЕЛО	88	3762	0,0085	пашњак	5	Правно и фактичко стање се разликују- на терену није пољопривредно земљиште-прилог Записник комисије за израду програма или Републичког пољопривредног инспектора	ОСТАЛО ВЕШТАЧКИ СТВОРЕНО НЕПЛОДНО ЗЕМЉИШТЕ
Шарбановац	СТАРО СЕЛО	372	3764	0,0190	пашњак	5	Правно и фактичко стање се разликују- на терену није пољопривредно земљиште-прилог Записник комисије за израду програма или Републичког пољопривредног инспектора	ШУМА
Шарбановац	СТАРО СЕЛО	1401	3765	0,0222	њива	5	Правно и фактичко стање се разликују- на терену није пољопривредно земљиште-прилог Записник комисије за израду програма или Републичког пољопривредног инспектора	ОСТАЛО ВЕШТАЧКИ СТВОРЕНО НЕПЛОДНО ЗЕМЉИШТЕ
Шарбановац	СТАРО СЕЛО	1401	3797	0,0263	ливада	4	Правно и фактичко стање се разликују- на терену није пољопривредно земљиште-прилог Записник комисије за израду програма или Републичког пољопривредног инспектора	ШУМА
Шарбановац	КУСИ СКОК	646	38	0,4831	пашњак	7	Правно и фактичко стање се разликују- на терену није пољопривредно земљиште-прилог Записник комисије за израду програма или Републичког пољопривредног инспектора	ШУМА
Шарбановац	СТАРО СЕЛО	796	3817	0,2196	пашњак	5	Враћено селу на коришћење-Закон о враћању утрина и пашњака селу на коришћење-прилог Акт ЈЛС о враћању	461-38/92-02 од 31.03.1994. године
Шарбановац	СТАРО СЕЛО	796	3819	0,3012	пашњак	5	Враћено селу на коришћење-Закон о враћању утрина и пашњака селу на коришћење-прилог Акт ЈЛС о враћању	461-38/92-02 од 31.03.1994. године
Шарбановац	СЕЛО	796	3820	0,1382	пашњак	5	Враћено селу на коришћење-Закон о враћању утрина и пашњака селу на коришћење-прилог Акт ЈЛС о враћању	461-38/92-02 од 31.03.1994. године
Шарбановац	ГОРЊИ ПЕТРОВАЦ	372	3840	0,0200	воћњак	4	Правно и фактичко стање се разликују- на терену није пољопривредно земљиште-прилог Записник комисије за израду програма или Републичког пољопривредног инспектора	ОСТАЛО ВЕШТАЧКИ СТВОРЕНО НЕПЛОДНО ЗЕМЉИШТЕ
Шарбановац	ГОРЊИ ПЕТРОВАЦ	88	3842	0,0280	воћњак	4	Правно и фактичко стање се разликују- на терену није пољопривредно земљиште-прилог Записник комисије за израду програма или Републичког пољопривредног инспектора	ШУМА
Шарбановац	ГОРЊИ ПЕТРОВАЦ	796	3847	1,5892	пашњак	5	Враћено селу на коришћење-Закон о враћању утрина и пашњака селу на коришћење-прилог Акт ЈЛС о враћању	461-38/92-02 од 31.03.1994. године

Шарбановац	ГОРЊИ ПЕТРОВАЦ	88	3852	0,0640	ливада	4	Правно и фактичко стање се разликују- на терену није пољопривредно земљиште-прилог Записник комисије за израду програма или Републичког пољопривредног инспектора	ШУМА
Шарбановац	ГОРЊИ ПЕТРОВАЦ	1401	3879	0,0135	њива	5	Правно и фактичко стање се разликују- на терену није пољопривредно земљиште-прилог Записник комисије за израду програма или Републичког пољопривредног инспектора	ШУМА
Шарбановац	ГОРЊИ ПЕТРОВАЦ	1401	3882	0,0080	њива	5	Правно и фактичко стање се разликују- на терену није пољопривредно земљиште-прилог Записник комисије за израду програма или Републичког пољопривредног инспектора	ШУМА
Шарбановац	ГОРЊИ ПЕТРОВАЦ	88	3883	0,0130	њива	5	Правно и фактичко стање се разликују- на терену није пољопривредно земљиште-прилог Записник комисије за израду програма или Републичког пољопривредног инспектора	ШУМА
Шарбановац	КУСИ СКОК	1133	39	0,2124	пашњак	7	Правно и фактичко стање се разликују- на терену није пољопривредно земљиште-прилог Записник комисије за израду програма или Републичког пољопривредног инспектора	ШУМА
Шарбановац	ГОРЊИ ПЕТРОВАЦ	1401	3910	0,2396	ливада	4	Правно и фактичко стање се разликују- на терену није пољопривредно земљиште-прилог Записник комисије за израду програма или Републичког пољопривредног инспектора	ШУМА
Шарбановац	БАБА	646	4	0,1697	пашњак	7	Правно и фактичко стање се разликују- на терену није пољопривредно земљиште-прилог Записник комисије за израду програма или Републичког пољопривредног инспектора	ОСТАЛО ВЕШТАЧКИ СТВОРЕНО НЕПЛОДНО ЗЕМЉИШТЕ
Шарбановац	АРАНДЕЛОВО ПОЈАТИШТЕ	88	403	0,0275	пашњак	6	Правно и фактичко стање се разликују- на терену није пољопривредно земљиште-прилог Записник комисије за израду програма или Републичког пољопривредног инспектора	ШУМА
Шарбановац	РАЉЕВИЦА	88	4050	0,0857	ливада	5	Правно и фактичко стање се разликују- на терену није пољопривредно земљиште-прилог Записник комисије за израду програма или Републичког пољопривредног инспектора	ШУМА
Шарбановац	РАЉЕВИЦА	796	4078	2,1565	ливада	4	Враћено селу на коришћење-Закон о враћању утрина и пашњака селу на коришћење-прилог Акт ЈЛС о враћању	461-38/92-02 од 31.03.1994. године
Шарбановац	РАЉЕВИЦА	796	4081	0,5640	пашњак	5	Враћено селу на коришћење-Закон о враћању утрина и пашњака селу на коришћење-прилог Акт ЈЛС о враћању	461-38/92-02 од 31.03.1994. године

Шарбановац	РАЉЕВИЦА	796	4082	0,2806	пашњак	5	Враћено селу на коришћење-Закон о враћању утрина и пашњака селу на коришћење-прилог Акт ЈЛС о враћању	461-38/92-02 од 31.03.1994. године
Шарбановац	СЕЛИШТЕ	796	4097	0,0838	шума	4	Правно и фактичко стање се разликују- на терену није пољопривредно земљиште-прилог Записник комисије за израду програма или Републичког пољопривредног инспектора	ШУМА
Шарбановац	СЕЛИШТЕ	796	4097	0,3173	ливада	4	Правно и фактичко стање се разликују- на терену није пољопривредно земљиште-прилог Записник комисије за израду програма или Републичког пољопривредног инспектора	ШУМА
Шарбановац	КУСИ СКОК	1401	41	0,1223	пашњак	7	Правно и фактичко стање се разликују- на терену није пољопривредно земљиште-прилог Записник комисије за израду програма или Републичког пољопривредног инспектора	ШУМА
Шарбановац	АРАНЂЕЛОВО ПОЈАТИШТЕ	88	431	0,1960	ливада	6	Правно и фактичко стање се разликују- на терену није пољопривредно земљиште-прилог Записник комисије за израду програма или Републичког пољопривредног инспектора	ШУМА
Шарбановац	МАЛИ ПОТОК	88	4345	0,0383	пашњак	5	Правно и фактичко стање се разликују- на терену није пољопривредно земљиште-прилог Записник комисије за израду програма или Републичког пољопривредног инспектора	ШУМА
Шарбановац	РАДОВЦИЦА	796	4458	0,0058	земљиште под зградом-објектом		Правно и фактичко стање се разликују- на терену није пољопривредно земљиште-прилог Записник комисије за израду програма или Републичког пољопривредног инспектора	Није пољопривредно земљиште_
Шарбановац	РАДОВЦИЦА	796	4458	0,0037	земљиште под зградом-објектом		Правно и фактичко стање се разликују- на терену није пољопривредно земљиште-прилог Записник комисије за израду програма или Републичког пољопривредног инспектора	Није пољопривредно земљиште_
Шарбановац	РАДОВЦИЦА	796	4458	0,0500	земљиште уз зграду - објекат		Правно и фактичко стање се разликују- на терену није пољопривредно земљиште-прилог Записник комисије за израду програма или Републичког пољопривредног инспектора	Није пољопривредно земљиште_
Шарбановац	РАДОВЦИЦА	796	4458	0,0301	воћњак	4	Правно и фактичко стање се разликују- на терену није пољопривредно земљиште-прилог Записник комисије за израду програма или Републичког пољопривредног инспектора	Није пољопривредно земљиште_
Шарбановац	РАДОВЦИЦА	796	4466/2	0,0302	ливада	4	Правно и фактичко стање се разликују- на терену није пољопривредно земљиште-прилог Записник комисије за израду програма или Републичког пољопривредног инспектора	ЗЕМЉИШТЕ УЗ ЗГРАДУ И ДРУГИ ОБЈЕКАТ

Шарбановац	ЈАВОР	646	45	0,2325	пашњак	7	Правно и фактичко стање се разликују- на терену није пољопривредно земљиште-прилог Записник комисије за израду програма или Републичког пољопривредног инспектора	ШУМА
Шарбановац	СЕЛО	1401	4507	0,1145	пашњак	5	Правно и фактичко стање се разликују- на терену није пољопривредно земљиште-прилог Записник комисије за израду програма или Републичког пољопривредног инспектора	ЗЕМЉИШТЕ УЗ ЗГРАДУ И ДРУГИ ОБЈЕКАТ
Шарбановац	ЈНА	796	4626/2	0,0407	воћњак	4	Правно и фактичко стање се разликују- на терену није пољопривредно земљиште-прилог Записник комисије за израду програма или Републичког пољопривредног инспектора	Није пољопривредно земљиште_
Шарбановац	ЈНА	796	4626/2	0,0085	земљиште под зградом-објектом		Правно и фактичко стање се разликују- на терену није пољопривредно земљиште-прилог Записник комисије за израду програма или Републичког пољопривредног инспектора	Није пољопривредно земљиште_
Шарбановац	ЈНА	796	4626/2	0,0500	земљиште уз зграду - објекат		Правно и фактичко стање се разликују- на терену није пољопривредно земљиште-прилог Записник комисије за израду програма или Републичког пољопривредног инспектора	Није пољопривредно земљиште_
Шарбановац	СЕЛО	1401	4664	0,0141	пашњак	4	Правно и фактичко стање се разликују- на терену није пољопривредно земљиште-прилог Записник комисије за израду програма или Републичког пољопривредног инспектора	ОСТАЛО ВЕШТАЧКИ СТВОРЕНО НЕПЛОДНО ЗЕМЉИШТЕ
Шарбановац	СЕЛО	75	4675	0,0026	земљиште под зградом-објектом		Правно и фактичко стање се разликују- на терену није пољопривредно земљиште-прилог Записник комисије за израду програма или Републичког пољопривредног инспектора	Није пољопривредно земљиште_
Шарбановац	СЕЛО	75	4675	0,0060	воћњак	4	Правно и фактичко стање се разликују- на терену није пољопривредно земљиште-прилог Записник комисије за израду програма или Републичког пољопривредног инспектора	Није пољопривредно земљиште_
Шарбановац	СЕЛО	75	4675	0,0500	земљиште уз зграду - објекат		Правно и фактичко стање се разликују- на терену није пољопривредно земљиште-прилог Записник комисије за израду програма или Републичког пољопривредног инспектора	Није пољопривредно земљиште_
Шарбановац	СЕЛО	796	4735	0,0874	њива	5	Правно и фактичко стање се разликују- на терену није пољопривредно земљиште-прилог Записник комисије за израду програма или Републичког пољопривредног инспектора	ЗЕМЉИШТЕ ПОД ЗГРАДОМ И ДРУГИМ ОБЈЕКТОМ
Шарбановац	СЕЛО	2	4736	0,0517	њива	5	Правно и фактичко стање се разликују- на терену није пољопривредно земљиште-прилог Записник комисије за израду програма или Републичког пољопривредног инспектора	ОСТАЛО ВЕШТАЧКИ СТВОРЕНО НЕПЛОДНО ЗЕМЉИШТЕ

Шарбанавац	СЕЛО	1401	4759	0,0381	ливада	4	Правно и фактичко стање се разликују- на терену није пољопривредно земљиште-прилог Записник комисије за израду програма или Републичког пољопривредног инспектора	ЗЕМЉИШТЕ УЗ ЗГРАДУ И ДРУГИ ОБЈЕКАТ
Шарбанавац	БАНУР	646	480	0,1461	пашњак	6	Правно и фактичко стање се разликују- на терену није пољопривредно земљиште-прилог Записник комисије за израду програма или Републичког пољопривредног инспектора	ШУМА
Шарбанавац	ГОРЊИ ПЕТРОВАЦ	88	4818	0,0069	пашњак	5	Правно и фактичко стање се разликују- на терену није пољопривредно земљиште-прилог Записник комисије за израду програма или Републичког пољопривредног инспектора	ШУМА
Шарбанавац	БАНУР	646	489	0,1456	ливада	6	Правно и фактичко стање се разликују- на терену није пољопривредно земљиште-прилог Записник комисије за израду програма или Републичког пољопривредног инспектора	ШУМА
Шарбанавац	СЕЛО	88	4977	0,0738	воћњак	4	Правно и фактичко стање се разликују- на терену није пољопривредно земљиште-прилог Записник комисије за израду програма или Републичког пољопривредног инспектора	ШУМА
Шарбанавац	БАБА	755	5	0,1851	пашњак	7	Правно и фактичко стање се разликују- на терену није пољопривредно земљиште-прилог Записник комисије за израду програма или Републичког пољопривредног инспектора	КРШ
Шарбанавац	СЕЛО	88	5024	0,0344	пашњак	5	Правно и фактичко стање се разликују- на терену није пољопривредно земљиште-прилог Записник комисије за израду програма или Републичког пољопривредног инспектора	ШУМА
Шарбанавац	БАНУР	1401	504	0,0947	пашњак	6	Правно и фактичко стање се разликују- на терену није пољопривредно земљиште-прилог Записник комисије за израду програма или Републичког пољопривредног инспектора	ШУМА
Шарбанавац	БАНУР	755	505	0,0639	ливада	6	Правно и фактичко стање се разликују- на терену није пољопривредно земљиште-прилог Записник комисије за израду програма или Републичког пољопривредног инспектора	ШУМА
Шарбанавац	ЈАВОР	796	506	88,4238	крш		Враћено селу на коришћење-Закон о враћању утрина и пашњака селу на коришћење-прилог Акт ЈЛС о враћању	461-38/92-02 од 31.03.1994. године
Шарбанавац	ЈАВОР	796	506	88,4239	пашњак	8	Враћено селу на коришћење-Закон о враћању утрина и пашњака селу на коришћење-прилог Акт ЈЛС о враћању	461-38/92-02 од 31.03.1994. године

Шарбановац	СЕЛО	1401	5061	0,0246	ливада	4	Правно и фактичко стање се разликују- на терену није пољопривредно земљиште-прилог Записник комисије за израду програма или Републичког пољопривредног инспектора	ШУМА
Шарбановац	СЕЛО	493	5071	0,0076	воћњак	4	Правно и фактичко стање се разликују- на терену није пољопривредно земљиште-прилог Записник комисије за израду програма или Републичког пољопривредног инспектора	ЗЕМЉИШТЕ УЗ ЗГРАДУ И ДРУГИ ОБЈЕКАТ
Шарбановац	ЈАВОР	646	508	0,6658	пашњак	7	Правно и фактичко стање се разликују- на терену није пољопривредно земљиште-прилог Записник комисије за израду програма или Републичког пољопривредног инспектора	КРШ
Шарбановац	СЕЛО	88	5090	0,0207	пашњак	5	Правно и фактичко стање се разликују- на терену није пољопривредно земљиште-прилог Записник комисије за израду програма или Републичког пољопривредног инспектора	ЗЕМЉИШТЕ УЗ ЗГРАДУ И ДРУГИ ОБЈЕКАТ
Шарбановац	ЈАВОР	646	510	0,3362	пашњак	7	Правно и фактичко стање се разликују- на терену није пољопривредно земљиште-прилог Записник комисије за израду програма или Републичког пољопривредног инспектора	КАМЕЊАР
Шарбановац	ЗАБРДЕ	88	5135/2	0,0584	ливада	4	Правно и фактичко стање се разликују- на терену није пољопривредно земљиште-прилог Записник комисије за израду програма или Републичког пољопривредног инспектора	ШУМА
Шарбановац	ЗАБРДЕ	1401	5149	0,0414	њива	6	Правно и фактичко стање се разликују- на терену није пољопривредно земљиште-прилог Записник комисије за израду програма или Републичког пољопривредног инспектора	ШУМА
Шарбановац	ЗАБРДЕ	1401	5203	0,0797	њива	6	Правно и фактичко стање се разликују- на терену није пољопривредно земљиште-прилог Записник комисије за израду програма или Републичког пољопривредног инспектора	ШУМА
Шарбановац	БУДИМИРОВЦИ	796	5209	9,0627	пашњак	4	Враћено селу на коришћење-Закон о враћању утринa и пашњака селу на коришћење-прилог Акт ЈЛС о враћању	461-38/92-02 од 31.03.1994. године
Шарбановац	БУДИМИРОВЦИ	88	5212	0,0844	ливада	5	Правно и фактичко стање се разликују- на терену није пољопривредно земљиште-прилог Записник комисије за израду програма или Републичког пољопривредног инспектора	ШУМА
Шарбановац	БУДИМИРОВЦИ	88	5212	0,0490	шума	4	Правно и фактичко стање се разликују- на терену није пољопривредно земљиште-прилог Записник комисије за израду програма или Републичког пољопривредног инспектора	ШУМА

Шарбановац	БУДИМИРОВЦИ	1401	5238	0,0729	пашњак	5	Правно и фактичко стање се разликују- на терену није пољопривредно земљиште-прилог Записник комисије за израду програма или Републичког пољопривредног инспектора	ШУМА
Шарбановац	БУДИМИРОВЦИ	1401	5239	0,1479	пашњак	6	Правно и фактичко стање се разликују- на терену није пољопривредно земљиште-прилог Записник комисије за израду програма или Републичког пољопривредног инспектора	ШУМА
Шарбановац	БУДИМИРОВЦИ	88	5241	0,1471	њива	6	Правно и фактичко стање се разликују- на терену није пољопривредно земљиште-прилог Записник комисије за израду програма или Републичког пољопривредног инспектора	ШУМА
Шарбановац	БУДИМИРОВЦИ	646	5263	0,0125	пашњак	4	Правно и фактичко стање се разликују- на терену није пољопривредно земљиште-прилог Записник комисије за израду програма или Републичког пољопривредног инспектора	ШУМА
Шарбановац	БУДИМИРОВЦИ	1401	5272	0,0025	пашњак	5	Правно и фактичко стање се разликују- на терену није пољопривредно земљиште-прилог Записник комисије за израду програма или Републичког пољопривредног инспектора	ШУМА
Шарбановац	БУДИМИРОВЦИ	1401	5275	0,0180	њива	6	Правно и фактичко стање се разликују- на терену није пољопривредно земљиште-прилог Записник комисије за израду програма или Републичког пољопривредног инспектора	ШУМА
Шарбановац	БУДИМИРОВЦИ	646	5276	0,0218	њива	6	Правно и фактичко стање се разликују- на терену није пољопривредно земљиште-прилог Записник комисије за израду програма или Републичког пољопривредног инспектора	ШУМА
Шарбановац	ГОРЊИ ПЕТРОВАЦ	1401	5279	0,0372	ливада	4	Правно и фактичко стање се разликују- на терену није пољопривредно земљиште-прилог Записник комисије за израду програма или Републичког пољопривредног инспектора	ШУМА
Шарбановац	БУДИМИРОВЦИ	1401	5280	0,0403	ливада	4	Правно и фактичко стање се разликују- на терену није пољопривредно земљиште-прилог Записник комисије за израду програма или Републичког пољопривредног инспектора	ШУМА
Шарбановац	БУДИМИРОВЦИ	1401	5281	0,0692	ливада	4	Правно и фактичко стање се разликују- на терену није пољопривредно земљиште-прилог Записник комисије за израду програма или Републичког пољопривредног инспектора	ШУМА
Шарбановац	БУДИМИРОВЦИ	646	5284	0,1012	ливада	4	Правно и фактичко стање се разликују- на терену није пољопривредно земљиште-прилог Записник комисије за израду програма или Републичког пољопривредног инспектора	ШУМА

Шарбановац	БУДИМИРОВЦИ	88	5287	0,0530	њива	6	Правно и фактичко стање се разликују- на терену није пољопривредно земљиште-прилог Записник комисије за израду програма или Републичког пољопривредног инспектора	ШУМА
Шарбановац	БУДИМИРОВЦИ	796	5297	0,2740	пашњак	5	Враћено селу на коришћење-Закон о враћању утрина и пашњака селу на коришћење-прилог Акт ЈЛС о враћању	461-38/92-02 од 31.03.1994. године
Шарбановац	БУДИМИРОВЦИ	796	5298	0,1920	пашњак	5	Враћено селу на коришћење-Закон о враћању утрина и пашњака селу на коришћење-прилог Акт ЈЛС о враћању	461-38/92-02 од 31.03.1994. године
Шарбановац	ПЛАНДИШТЕ	88	5316	0,1625	пашњак	5	Правно и фактичко стање се разликују- на терену није пољопривредно земљиште-прилог Записник комисије за израду програма или Републичког пољопривредног инспектора	ШУМА
Шарбановац	ПЛАНДИШТЕ	88	5352	0,4601	пашњак	5	Правно и фактичко стање се разликују- на терену није пољопривредно земљиште-прилог Записник комисије за израду програма или Републичког пољопривредног инспектора	ШУМА
Шарбановац	ПЛАНДИШТЕ	88	5413	0,1639	њива	6	Правно и фактичко стање се разликују- на терену није пољопривредно земљиште-прилог Записник комисије за израду програма или Републичког пољопривредног инспектора	ШУМА
Шарбановац	ГОРЊИ ПЕТРОВАЦ	1401	5483	0,1059	пашњак	5	Правно и фактичко стање се разликују- на терену није пољопривредно земљиште-прилог Записник комисије за израду програма или Републичког пољопривредног инспектора	ШУМА
Шарбановац	КРАЈИНА ПАДИНА	88	549	0,2280	пашњак	7	Правно и фактичко стање се разликују- на терену није пољопривредно земљиште-прилог Записник комисије за израду програма или Републичког пољопривредног инспектора	ОСТАЛО ВЕШТАЧКИ СТВОРЕНО НЕПЛОДНО ЗЕМЉИШТЕ
Шарбановац	ГОРЊИ ПЕТРОВАЦ	646	5498	0,0889	ливада	4	Правно и фактичко стање се разликују- на терену није пољопривредно земљиште-прилог Записник комисије за израду програма или Републичког пољопривредног инспектора	ШУМА
Шарбановац	ЈАВОР	88	55	0,1280	пашњак	7	Правно и фактичко стање се разликују- на терену није пољопривредно земљиште-прилог Записник комисије за израду програма или Републичког пољопривредног инспектора	ШУМА
Шарбановац	ЈАВОР	646	550	0,4500	пашњак	7	Правно и фактичко стање се разликују- на терену није пољопривредно земљиште-прилог Записник комисије за израду програма или Републичког пољопривредног инспектора	ОСТАЛО ВЕШТАЧКИ СТВОРЕНО НЕПЛОДНО ЗЕМЉИШТЕ

Шарбановац	БУЦУМЕТ	646	5519	0,0560	ливада	4	Правно и фактичко стање се разликују- на терену није пољопривредно земљиште-прилог Записник комисије за израду програма или Републичког пољопривредног инспектора	ШУМА
Шарбановац	ЈАВОР	1401	555	0,0847	пашњак	7	Правно и фактичко стање се разликују- на терену није пољопривредно земљиште-прилог Записник комисије за израду програма или Републичког пољопривредног инспектора	ШУМА
Шарбановац	ГОРЊИ ПЕТРОВАЦ	88	5569	0,0830	њива	6	Правно и фактичко стање се разликују- на терену није пољопривредно земљиште-прилог Записник комисије за израду програма или Републичког пољопривредног инспектора	ШУМА
Шарбановац	ГОРЊИ ПЕТРОВАЦ	88	5597	0,0909	њива	6	Правно и фактичко стање се разликују- на терену није пољопривредно земљиште-прилог Записник комисије за израду програма или Републичког пољопривредног инспектора	ШУМА
Шарбановац	ЈАВОР	1401	56	0,1718	пашњак	7	Правно и фактичко стање се разликују- на терену није пољопривредно земљиште-прилог Записник комисије за израду програма или Републичког пољопривредног инспектора	ШУМА
Шарбановац	ЈАВОР	88	561	0,0521	пашњак	7	Правно и фактичко стање се разликују- на терену није пољопривредно земљиште-прилог Записник комисије за израду програма или Републичког пољопривредног инспектора	ШУМА
Шарбановац	ГОРЊИ ПЕТРОВАЦ	88	5631	0,0670	ливада	5	Правно и фактичко стање се разликују- на терену није пољопривредно земљиште-прилог Записник комисије за израду програма или Републичког пољопривредног инспектора	ШУМА
Шарбановац	ГОРЊИ ПЕТРОВАЦ	372	5642	0,1170	ливада	5	Правно и фактичко стање се разликују- на терену није пољопривредно земљиште-прилог Записник комисије за израду програма или Републичког пољопривредног инспектора	ШУМА
Шарбановац	ПЛАНДИШТЕ	88	5657	0,0017	ливада	5	Правно и фактичко стање се разликују- на терену није пољопривредно земљиште-прилог Записник комисије за израду програма или Републичког пољопривредног инспектора	ОСТАЛО ВЕШТАЧКИ СТВОРЕНО НЕПЛОДНО ЗЕМЉИШТЕ
Шарбановац	ПЛАНДИШТЕ	88	5715	0,1560	ливада	5	Правно и фактичко стање се разликују- на терену није пољопривредно земљиште-прилог Записник комисије за израду програма или Републичког пољопривредног инспектора	ШУМА
Шарбановац	ЈАВОР	88	574	0,0687	пашњак	7	Правно и фактичко стање се разликују- на терену није пољопривредно земљиште-прилог Записник комисије за израду програма или Републичког пољопривредног инспектора	ОСТАЛО ВЕШТАЧКИ СТВОРЕНО НЕПЛОДНО ЗЕМЉИШТЕ

Шарбановац	ГОРЊИ ПЕТРОВАЦ	646	5757	0,0659	шума	5	Правно и фактичко стање се разликују- на терену није пољопривредно земљиште-прилог Записник комисије за израду програма или Републичког пољопривредног инспектора	Није пољопривредно земљиште_
Шарбановац	ГОРЊИ ПЕТРОВАЦ	646	5757	0,0634	ливада	5	Правно и фактичко стање се разликују- на терену није пољопривредно земљиште-прилог Записник комисије за израду програма или Републичког пољопривредног инспектора	Није пољопривредно земљиште_
Шарбановац	ЈАВОР	88	579	0,0502	пашњак	7	Правно и фактичко стање се разликују- на терену није пољопривредно земљиште-прилог Записник комисије за израду програма или Републичког пољопривредног инспектора	ШУМА
Шарбановац	ЈАВОР	646	580	0,0441	пашњак	7	Правно и фактичко стање се разликују- на терену није пољопривредно земљиште-прилог Записник комисије за израду програма или Републичког пољопривредног инспектора	ШУМА
Шарбановац	ГОЛА ПЛАНИНА	1287	582	0,2406	пашњак	7	Правно и фактичко стање се разликују- на терену није пољопривредно земљиште-прилог Записник комисије за израду програма или Републичког пољопривредног инспектора	КРШ
Шарбановац	ЈАВОР	1401	583	0,1203	пашњак	7	Правно и фактичко стање се разликују- на терену није пољопривредно земљиште-прилог Записник комисије за израду програма или Републичког пољопривредног инспектора	ОСТАЛО ВЕШТАЧКИ СТВОРЕНО НЕПЛОДНО ЗЕМЉИШТЕ
Шарбановац	ДУБРАВА	88	5833	0,2216	ливада	5	Правно и фактичко стање се разликују- на терену није пољопривредно земљиште-прилог Записник комисије за израду програма или Републичког пољопривредног инспектора	ШУМА
Шарбановац	ДУБРАВА	811	5835	0,0719	ливада	5	Правно и фактичко стање се разликују- на терену није пољопривредно земљиште-прилог Записник комисије за израду програма или Републичког пољопривредног инспектора	ШУМА
Шарбановац	ГОРЊИ ПЕТРОВАЦ	88	5859	0,1557	њива	7	Правно и фактичко стање се разликују- на терену није пољопривредно земљиште-прилог Записник комисије за израду програма или Републичког пољопривредног инспектора	ШУМА
Шарбановац	ДУБРАВА	88	5889	0,0130	пашњак	5	Правно и фактичко стање се разликују- на терену није пољопривредно земљиште-прилог Записник комисије за израду програма или Републичког пољопривредног инспектора	ШУМА
Шарбановац	ПОПОВА ЛИВАДА	1401	5938	0,0050	њива	6	Правно и фактичко стање се разликују- на терену није пољопривредно земљиште-прилог Записник комисије за израду програма или Републичког пољопривредног инспектора	ШУМА

Шарбановац	ПОПОВА ЛИВАДА	761	5941	0,0035	њива	6	Правно и фактичко стање се разликују- на терену није пољопривредно земљиште-прилог Записник комисије за израду програма или Републичког пољопривредног инспектора	ШУМА
Шарбановац	ЈАВОР	88	595	0,0580	пашњак	7	Правно и фактичко стање се разликују- на терену није пољопривредно земљиште-прилог Записник комисије за израду програма или Републичког пољопривредног инспектора	ШУМА
Шарбановац	ПОПОВА ЛИВАДА	88	5950	0,0055	њива	6	Правно и фактичко стање се разликују- на терену није пољопривредно земљиште-прилог Записник комисије за израду програма или Републичког пољопривредног инспектора	ШУМА
Шарбановац	ПОПОВА ЛИВАДА	88	5955	0,0080	њива	6	Правно и фактичко стање се разликују- на терену није пољопривредно земљиште-прилог Записник комисије за израду програма или Републичког пољопривредног инспектора	ШУМА
Шарбановац	ПОПОВА ЛИВАДА	88	5983	0,0390	њива	6	Правно и фактичко стање се разликују- на терену није пољопривредно земљиште-прилог Записник комисије за израду програма или Републичког пољопривредног инспектора	ШУМА
Шарбановац	ПОПОВА ЛИВАДА	88	5997	0,0075	њива	6	Правно и фактичко стање се разликују- на терену није пољопривредно земљиште-прилог Записник комисије за израду програма или Републичког пољопривредног инспектора	ШУМА
Шарбановац	БАБА	646	6	0,2611	пашњак	7	Правно и фактичко стање се разликују- на терену није пољопривредно земљиште-прилог Записник комисије за израду програма или Републичког пољопривредног инспектора	КРШ
Шарбановац	ПОПОВА ЛИВАДА	646	6000	0,0170	њива	6	Правно и фактичко стање се разликују- на терену није пољопривредно земљиште-прилог Записник комисије за израду програма или Републичког пољопривредног инспектора	ШУМА
Шарбановац	ПОПОВА ЛИВАДА	761	6001	0,0075	њива	6	Правно и фактичко стање се разликују- на терену није пољопривредно земљиште-прилог Записник комисије за израду програма или Републичког пољопривредног инспектора	ШУМА
Шарбановац	ПОПОВА ЛИВАДА	761	6003	0,0024	њива	6	Правно и фактичко стање се разликују- на терену није пољопривредно земљиште-прилог Записник комисије за израду програма или Републичког пољопривредног инспектора	ШУМА
Шарбановац	ПОПОВА ЛИВАДА	88	6008	0,0430	ливада	4	Правно и фактичко стање се разликују- на терену није пољопривредно земљиште-прилог Записник комисије за израду програма или Републичког пољопривредног инспектора	ШУМА

Шарбановац	РАВНИШТЕ	811	6033	0,0209	њива	5	Правно и фактичко стање се разликују- на терену није пољопривредно земљиште-прилог Записник комисије за израду програма или Републичког пољопривредног инспектора	ШУМА
Шарбановац	РАВНИШТЕ	88	6038	0,0372	њива	5	Правно и фактичко стање се разликују- на терену није пољопривредно земљиште-прилог Записник комисије за израду програма или Републичког пољопривредног инспектора	ШУМА
Шарбановац	ЈАВОР	88	605	0,3104	пашњак	7	Правно и фактичко стање се разликују- на терену није пољопривредно земљиште-прилог Записник комисије за израду програма или Републичког пољопривредног инспектора	КРШ
Шарбановац	ГОРЊИ ПЕТРОВАЦ	796	6069	4,3150	пашњак	4	Враћено селу на коришћење-Закон о враћању утринa и пашњака селу на коришћење-прилог Акт ЈЛС о враћању	461-38/92-02 од 31.03.1994. године
Шарбановац	ЈАВОР	943	607	0,0009	земљиште под зградом-објектом		Правно и фактичко стање се разликују- на терену није пољопривредно земљиште-прилог Записник комисије за израду програма или Републичког пољопривредног инспектора	ОСТАЛО ВЕШТАЧКИ СТВОРЕНО НЕПЛОДНО ЗЕМЉИШТЕ
Шарбановац	ЈАВОР	943	607	0,3124	пашњак	7	Правно и фактичко стање се разликују- на терену није пољопривредно земљиште-прилог Записник комисије за израду програма или Републичког пољопривредног инспектора	ОСТАЛО ВЕШТАЧКИ СТВОРЕНО НЕПЛОДНО ЗЕМЉИШТЕ
Шарбановац	ЈАВОР	646	608	0,1963	пашњак	7	Правно и фактичко стање се разликују- на терену није пољопривредно земљиште-прилог Записник комисије за израду програма или Републичког пољопривредног инспектора	ШУМА
Шарбановац	ГОРЊИ ПЕТРОВАЦ	1401	6086	0,0945	пашњак	5	Правно и фактичко стање се разликују- на терену није пољопривредно земљиште-прилог Записник комисије за израду програма или Републичког пољопривредног инспектора	ШУМА
Шарбановац	ЈАВОР	1021	609	0,4537	пашњак	7	Правно и фактичко стање се разликују- на терену није пољопривредно земљиште-прилог Записник комисије за израду програма или Републичког пољопривредног инспектора	ОСТАЛО ВЕШТАЧКИ СТВОРЕНО НЕПЛОДНО ЗЕМЉИШТЕ
Шарбановац	ЈАВОР	646	611	0,2564	пашњак	7	Правно и фактичко стање се разликују- на терену није пољопривредно земљиште-прилог Записник комисије за израду програма или Републичког пољопривредног инспектора	ШУМА
Шарбановац	РАДЕВА СТРАНА	1401	6118	0,0891	пашњак	4	Правно и фактичко стање се разликују- на терену није пољопривредно земљиште-прилог Записник комисије за израду програма или Републичког пољопривредног инспектора	ШУМА

Шарбановац	ЈАВОР	646	612	0,0981	пашњак	7	Правно и фактичко стање се разликују- на терену није пољопривредно земљиште-прилог Записник комисије за израду програма или Републичког пољопривредног инспектора	ШУМА
Шарбановац	СЛИВЦИ	796	6144	31,4900	пашњак	4	Враћено селу на коришћење-Закон о враћању утрина и пашњака селу на коришћење-прилог Акт ЈЛС о враћању	461-38/92-02 од 31.03.1994. године
Шарбановац	СЛИВЦИ	88	6150	0,0182	пашњак	5	Правно и фактичко стање се разликују- на терену није пољопривредно земљиште-прилог Записник комисије за израду програма или Републичког пољопривредног инспектора	ОСТАЛО ВЕШТАЧКИ СТВОРЕНО НЕПЛОДНО ЗЕМЉИШТЕ
Шарбановац	ГОРЊИ ПЕТРОВАЦ	1380	6171	36,5332	пашњак	4	Враћено селу на коришћење-Закон о враћању утрина и пашњака селу на коришћење-прилог Акт ЈЛС о враћању	461-38/92-02 од 28.12.2012. године
Шарбановац	ПОПОВА ЛИВАДА	646	6251	0,0290	њива	6	Правно и фактичко стање се разликују- на терену није пољопривредно земљиште-прилог Записник комисије за израду програма или Републичког пољопривредног инспектора	ШУМА
Шарбановац	ПОПОВА ЛИВАДА	1401	6252	0,0509	њива	6	Правно и фактичко стање се разликују- на терену није пољопривредно земљиште-прилог Записник комисије за израду програма или Републичког пољопривредног инспектора	ШУМА
Шарбановац	ЈАВОР	796	627	6,5615	пашњак	8	Враћено селу на коришћење-Закон о враћању утрина и пашњака селу на коришћење-прилог Акт ЈЛС о враћању	461-38/92-02 од 31.03.1994. године
Шарбановац	ПОПОВА ЛИВАДА	88	6272	0,0195	ливада	4	Правно и фактичко стање се разликују- на терену није пољопривредно земљиште-прилог Записник комисије за израду програма или Републичког пољопривредног инспектора	ШУМА
Шарбановац	ПОПОВА ЛИВАДА	88	6275	0,0115	пашњак	5	Правно и фактичко стање се разликују- на терену није пољопривредно земљиште-прилог Записник комисије за израду програма или Републичког пољопривредног инспектора	ШУМА
Шарбановац	ЈАВОР	796	636	104,6031	пашњак	8	Враћено селу на коришћење-Закон о враћању утрина и пашњака селу на коришћење-прилог Акт ЈЛС о враћању	461-38/92-02 од 31.03.1994. године
Шарбановац	ЈАВОР	796	636	104,6030	крш		Враћено селу на коришћење-Закон о враћању утрина и пашњака селу на коришћење-прилог Акт ЈЛС о враћању	461-38/92-02 од 31.03.1994. године

Шарбановац	ЈАВОР	646	638	0,2226	пашњак	8	Правно и фактичко стање се разликују- на терену није пољопривредно земљиште-прилог Записник комисије за израду програма или Републичког пољопривредног инспектора	ШУМА
Шарбановац	ЈАВОР	88	639	0,1504	пашњак	8	Правно и фактичко стање се разликују- на терену није пољопривредно земљиште-прилог Записник комисије за израду програма или Републичког пољопривредног инспектора	ШУМА
Шарбановац	ЦЕРЈЕ	88	6435	0,0392	ливада	5	Правно и фактичко стање се разликују- на терену није пољопривредно земљиште-прилог Записник комисије за израду програма или Републичког пољопривредног инспектора	ШУМА
Шарбановац	ЦЕРЈЕ	88	6436	0,0365	ливада	5	Правно и фактичко стање се разликују- на терену није пољопривредно земљиште-прилог Записник комисије за израду програма или Републичког пољопривредног инспектора	ШУМА
Шарбановац	ЦЕРЈЕ	1401	6453	0,1873	ливада	4	Правно и фактичко стање се разликују- на терену није пољопривредно земљиште-прилог Записник комисије за израду програма или Републичког пољопривредног инспектора	ШУМА
Шарбановац	ЦЕРЈЕ	88	6458	0,0784	ливада	4	Правно и фактичко стање се разликују- на терену није пољопривредно земљиште-прилог Записник комисије за израду програма или Републичког пољопривредног инспектора	ШУМА
Шарбановац	ЦЕРЈЕ	88	6467	0,0666	ливада	4	Правно и фактичко стање се разликују- на терену није пољопривредно земљиште-прилог Записник комисије за израду програма или Републичког пољопривредног инспектора	ШУМА
Шарбановац	ЈАВОР	1401	647	0,0080	пашњак	7	Правно и фактичко стање се разликују- на терену није пољопривредно земљиште-прилог Записник комисије за израду програма или Републичког пољопривредног инспектора	ОСТАЛО ВЕШТАЧКИ СТВОРЕНО НЕПЛОДНО ЗЕМЉИШТЕ
Шарбановац	ЦЕРЈЕ	1401	6470	0,3064	ливада	4	Правно и фактичко стање се разликују- на терену није пољопривредно земљиште-прилог Записник комисије за израду програма или Републичког пољопривредног инспектора	ШУМА
Шарбановац	ЦЕРЈЕ	1401	6476	0,1759	ливада	4	Правно и фактичко стање се разликују- на терену није пољопривредно земљиште-прилог Записник комисије за израду програма или Републичког пољопривредног инспектора	ШУМА
Шарбановац	ЦЕРЈЕ	586	6480	0,0388	ливада	4	Правно и фактичко стање се разликују- на терену није пољопривредно земљиште-прилог Записник комисије за израду програма или Републичког пољопривредног инспектора	ШУМА

Шарбановац	ЈАВОР	88	649	0,0461	пашњак	7	Правно и фактичко стање се разликују- на терену није пољопривредно земљиште-прилог Записник комисије за израду програма или Републичког пољопривредног инспектора	ОСТАЛО ВЕШТАЧКИ СТВОРЕНО НЕПЛОДНО ЗЕМЉИШТЕ
Шарбановац	ЦЕРЈЕ	646	6494	0,1263	ливада	4	Правно и фактичко стање се разликују- на терену није пољопривредно земљиште-прилог Записник комисије за израду програма или Републичког пољопривредног инспектора	ШУМА
Шарбановац	ЦЕРЈЕ	1401	6498	0,2217	ливада	4	Правно и фактичко стање се разликују- на терену није пољопривредно земљиште-прилог Записник комисије за израду програма или Републичког пољопривредног инспектора	ШУМА
Шарбановац	ЈАВОР	646	65	0,1018	ливада	6	Правно и фактичко стање се разликују- на терену није пољопривредно земљиште-прилог Записник комисије за израду програма или Републичког пољопривредног инспектора	ШУМА
Шарбановац	ЈАВОР	646	652	0,0842	пашњак	7	Правно и фактичко стање се разликују- на терену није пољопривредно земљиште-прилог Записник комисије за израду програма или Републичког пољопривредног инспектора	ОСТАЛО ВЕШТАЧКИ СТВОРЕНО НЕПЛОДНО ЗЕМЉИШТЕ
Шарбановац	ГОРЊИ ПЕТРОВАЦ	1401	6577	0,1356	ливада	4	Правно и фактичко стање се разликују- на терену није пољопривредно земљиште-прилог Записник комисије за израду програма или Републичког пољопривредног инспектора	ШУМА
Шарбановац	ЈАВОР	88	658	0,0182	пашњак	8	Правно и фактичко стање се разликују- на терену није пољопривредно земљиште-прилог Записник комисије за израду програма или Републичког пољопривредног инспектора	ОСТАЛО ВЕШТАЧКИ СТВОРЕНО НЕПЛОДНО ЗЕМЉИШТЕ
Шарбановац	ГОРЊИ ПЕТРОВАЦ	88	6582	0,0615	ливада	4	Правно и фактичко стање се разликују- на терену није пољопривредно земљиште-прилог Записник комисије за израду програма или Републичког пољопривредног инспектора	ШУМА
Шарбановац	ГОРЊИ ПЕТРОВАЦ	88	6583	0,0648	ливада	4	Правно и фактичко стање се разликују- на терену није пољопривредно земљиште-прилог Записник комисије за израду програма или Републичког пољопривредног инспектора	ШУМА
Шарбановац	ЈАВОР	915	659	0,0682	пашњак	8	Правно и фактичко стање се разликују- на терену није пољопривредно земљиште-прилог Записник комисије за израду програма или Републичког пољопривредног инспектора	ШУМА
Шарбановац	ЈАВОР	1204	662	0,1964	пашњак	8	Правно и фактичко стање се разликују- на терену није пољопривредно земљиште-прилог Записник комисије за израду програма или Републичког пољопривредног инспектора	ОСТАЛО ВЕШТАЧКИ СТВОРЕНО НЕПЛОДНО ЗЕМЉИШТЕ

Шарбановац	ЦЕРЈЕ	988	6656	0,0900	ливада	4	Правно и фактичко стање се разликују- на терену није пољопривредно земљиште-прилог Записник комисије за израду програма или Републичког пољопривредног инспектора	ШУМА
Шарбановац	ЦЕРЈЕ	1145	6662	0,0983	ливада	5	Правно и фактичко стање се разликују- на терену није пољопривредно земљиште-прилог Записник комисије за израду програма или Републичког пољопривредног инспектора	ШУМА
Шарбановац	ЦЕРЈЕ	810	6665	0,0249	ливада	5	Правно и фактичко стање се разликују- на терену није пољопривредно земљиште-прилог Записник комисије за израду програма или Републичког пољопривредног инспектора	ШУМА
Шарбановац	ЦЕРЈЕ	796	6666	1,9188	пашњак	6	Враћено селу на коришћење-Закон о враћању утрин и пашњака селу на коришћење-прилог Акт ЈЛС о враћању	461-38/92-02 од 31.03.1994. године
Шарбановац	СТОЈИНЦИ	1401	6688	0,1767	ливада	5	Правно и фактичко стање се разликују- на терену није пољопривредно земљиште-прилог Записник комисије за израду програма или Републичког пољопривредног инспектора	ШУМА
Шарбановац	СТОЈИНЦИ	646	6692	0,1788	ливада	5	Правно и фактичко стање се разликују- на терену није пољопривредно земљиште-прилог Записник комисије за израду програма или Републичког пољопривредног инспектора	ШУМА
Шарбановац	СТОЈИНЦИ	1401	6693	0,0750	виноград	4	Правно и фактичко стање се разликују- на терену није пољопривредно земљиште-прилог Записник комисије за израду програма или Републичког пољопривредног инспектора	ШУМА
Шарбановац	СТОЈИНЦИ	1401	6694	0,1160	ливада	5	Правно и фактичко стање се разликују- на терену није пољопривредно земљиште-прилог Записник комисије за израду програма или Републичког пољопривредног инспектора	ШУМА
Шарбановац	ЈАВОР	88	671	0,1486	пашњак	7	Правно и фактичко стање се разликују- на терену није пољопривредно земљиште-прилог Записник комисије за израду програма или Републичког пољопривредног инспектора	ШУМА
Шарбановац	КОСТАДИНОВИЦ А	646	672	0,3362	пашњак	7	Правно и фактичко стање се разликују- на терену није пољопривредно земљиште-прилог Записник комисије за израду програма или Републичког пољопривредног инспектора	ШУМА
Шарбановац	СТОЈИНЦИ	1375	6741	0,0660	ливада	5	Правно и фактичко стање се разликују- на терену није пољопривредно земљиште-прилог Записник комисије за израду програма или Републичког пољопривредног инспектора	Није пољопривредно земљиште_

Шарбановац	СТОЈИНЦИ	1375	6741	0,1250	шума	4	Правно и фактичко стање се разликују- на терену није пољопривредно земљиште-прилог Записник комисије за израду програма или Републичког пољопривредног инспектора	Није пољопривредно земљиште_
Шарбановац	КОСТАДИНОВИЦ А	646	676	0,2025	пашњак	8	Правно и фактичко стање се разликују- на терену није пољопривредно земљиште-прилог Записник комисије за израду програма или Републичког пољопривредног инспектора	ШУМА
Шарбановац	КОСТАДИНОВИЦ А	761	677	0,0792	пашњак	8	Правно и фактичко стање се разликују- на терену није пољопривредно земљиште-прилог Записник комисије за израду програма или Републичког пољопривредног инспектора	ШЉУНКОВИТА СУВА РЕЧНА КОРИТА
Шарбановац	ГЛАДНИК	796	6884	4,2340	пашњак	4	Враћено селу на коришћење-Закон о враћању утрин и пашњака селу на коришћење-прилог Акт ЈЛС о враћању	461-38/92-02 од 31.03.1994. године
Шарбановац	ГЛАДНИК	1401	6892	0,1003	њива	6	Правно и фактичко стање се разликују- на терену није пољопривредно земљиште-прилог Записник комисије за израду програма или Републичког пољопривредног инспектора	ШУМА
Шарбановац	ГЛАДНИК	807	6902	0,1642	ливада	4	Правно и фактичко стање се разликују- на терену није пољопривредно земљиште-прилог Записник комисије за израду програма или Републичког пољопривредног инспектора	ШУМА
Шарбановац	ГЛАДНИК	646	6916	0,0651	њива	6	Правно и фактичко стање се разликују- на терену није пољопривредно земљиште-прилог Записник комисије за израду програма или Републичког пољопривредног инспектора	Није пољопривредно земљиште_
Шарбановац	ГЛАДНИК	646	6916	0,0661	шума	4	Правно и фактичко стање се разликују- на терену није пољопривредно земљиште-прилог Записник комисије за израду програма или Републичког пољопривредног инспектора	Није пољопривредно земљиште_
Шарбановац	ГЛАДНИК	88	6919/1	0,0716	ливада	5	Правно и фактичко стање се разликују- на терену није пољопривредно земљиште-прилог Записник комисије за израду програма или Републичког пољопривредног инспектора	ШУМА
Шарбановац	ВИРОВИ	796	6989	0,7309	пашњак	4	Враћено селу на коришћење-Закон о враћању утрин и пашњака селу на коришћење-прилог Акт ЈЛС о враћању	461-38/92-02 од 31.03.1994. године
Шарбановац	ВИРОВИ	88	7030	0,0638	пашњак	4	Правно и фактичко стање се разликују- на терену није пољопривредно земљиште-прилог Записник комисије за израду програма или Републичког пољопривредног инспектора	ШУМА

Шарбановац	СЛИВЦИ	989	7051	0,0551	воћњак	4	Правно и фактичко стање се разликују- на терену није пољопривредно земљиште-прилог Записник комисије за израду програма или Републичког пољопривредног инспектора	ШУМА
Шарбановац	СЛИВЦИ	1401	7078	0,0377	воћњак	4	Правно и фактичко стање се разликују- на терену није пољопривредно земљиште-прилог Записник комисије за израду програма или Републичког пољопривредног инспектора	ШУМА
Шарбановац	СЕЛО	88	7094	0,0140	пашњак	4	Правно и фактичко стање се разликују- на терену није пољопривредно земљиште-прилог Записник комисије за израду програма или Републичког пољопривредног инспектора	ШУМА
Шарбановац	СЕЛО	88	7205	0,0772	њива	6	Правно и фактичко стање се разликују- на терену није пољопривредно земљиште-прилог Записник комисије за израду програма или Републичког пољопривредног инспектора	ШУМА
Шарбановац	МАСТИНЕ	88	739	0,1907	ливада	5	Правно и фактичко стање се разликују- на терену није пољопривредно земљиште-прилог Записник комисије за израду програма или Републичког пољопривредног инспектора	ШУМА
Шарбановац	ТРШЕВИНА	1005	7400	0,0466	виноград	4	Правно и фактичко стање се разликују- на терену није пољопривредно земљиште-прилог Записник комисије за израду програма или Републичког пољопривредног инспектора	ШУМА
Шарбановац	ТРШЕВИНА	88	7409	0,0633	шума	4	Правно и фактичко стање се разликују- на терену није пољопривредно земљиште-прилог Записник комисије за израду програма или Републичког пољопривредног инспектора	ШУМА
Шарбановац	ТРШЕВИНА	88	7409	0,0814	њива	5	Правно и фактичко стање се разликују- на терену није пољопривредно земљиште-прилог Записник комисије за израду програма или Републичког пољопривредног инспектора	ШУМА
Шарбановац	ТРШЕВИНА	88	7439	0,0743	њива	5	Правно и фактичко стање се разликују- на терену није пољопривредно земљиште-прилог Записник комисије за израду програма или Републичког пољопривредног инспектора	ШУМА
Шарбановац	ТРШЕВИНА	1147	7444	0,0511	пашњак	5	Правно и фактичко стање се разликују- на терену није пољопривредно земљиште-прилог Записник комисије за израду програма или Републичког пољопривредног инспектора	ШУМА
Шарбановац	ТРШЕВИНА	88	7464	0,1108	њива	7	Правно и фактичко стање се разликују- на терену није пољопривредно земљиште-прилог Записник комисије за израду програма или Републичког пољопривредног инспектора	ШУМА

Шарбановац	ТРШЕВИНА	88	7465	0,1032	њива	7	Правно и фактичко стање се разликују- на терену није пољопривредно земљиште-прилог Записник комисије за израду програма или Републичког пољопривредног инспектора	ШУМА
Шарбановац	МАСТИНЕ	646	747	0,0160	ливада	5	Правно и фактичко стање се разликују- на терену није пољопривредно земљиште-прилог Записник комисије за израду програма или Републичког пољопривредног инспектора	ШУМА
Шарбановац	ТРШЕВИНА	1401	7553	0,0926	пашњак	4	Правно и фактичко стање се разликују- на терену није пољопривредно земљиште-прилог Записник комисије за израду програма или Републичког пољопривредног инспектора	ШУМА
Шарбановац	МАСТИНЕ	646	757	0,0447	ливада	5	Правно и фактичко стање се разликују- на терену није пољопривредно земљиште-прилог Записник комисије за израду програма или Републичког пољопривредног инспектора	ШУМА
Шарбановац	МАСТИНЕ	1401	770	0,1655	ливада	5	Правно и фактичко стање се разликују- на терену није пољопривредно земљиште-прилог Записник комисије за израду програма или Републичког пољопривредног инспектора	ШУМА
Шарбановац	МАСТИНЕ	646	772	0,1947	ливада	5	Правно и фактичко стање се разликују- на терену није пољопривредно земљиште-прилог Записник комисије за израду програма или Републичког пољопривредног инспектора	ШУМА
Шарбановац	МАСТИНЕ	646	773	0,0467	ливада	5	Правно и фактичко стање се разликују- на терену није пољопривредно земљиште-прилог Записник комисије за израду програма или Републичког пољопривредног инспектора	ШУМА
Шарбановац	МАСТИНЕ	1401	776	0,0652	ливада	5	Правно и фактичко стање се разликују- на терену није пољопривредно земљиште-прилог Записник комисије за израду програма или Републичког пољопривредног инспектора	ШУМА
Шарбановац	МАСТИНЕ	646	781	0,0833	ливада	5	Правно и фактичко стање се разликују- на терену није пољопривредно земљиште-прилог Записник комисије за израду програма или Републичког пољопривредног инспектора	ШУМА
Шарбановац	ГОРЊИ ПЕТРОВАЦ	88	7852	0,0222	воћњак	4	Правно и фактичко стање се разликују- на терену није пољопривредно земљиште-прилог Записник комисије за израду програма или Републичког пољопривредног инспектора	ШУМА
Шарбановац	СЕЛО	992	7914	0,0250	земљиште уз зграду - објекат		Правно и фактичко стање се разликују- на терену није пољопривредно земљиште-прилог Записник комисије за израду програма или Републичког пољопривредног инспектора	Није пољопривредно земљиште_

Шарбановац	СЕЛО	992	7914	0,0618	воћњак	4	Правно и фактичко стање се разликују- на терену није пољопривредно земљиште-прилог Записник комисије за израду програма или Републичког пољопривредног инспектора	Није пољопривредно земљиште_
Шарбановац	СЕЛО	992	7914	0,0014	земљиште под зградом-објектом		Правно и фактичко стање се разликују- на терену није пољопривредно земљиште-прилог Записник комисије за израду програма или Републичког пољопривредног инспектора	Није пољопривредно земљиште_
Шарбановац	СЕЛО	493	8030	0,0022	воћњак	4	Правно и фактичко стање се разликују- на терену није пољопривредно земљиште-прилог Записник комисије за израду програма или Републичког пољопривредног инспектора	Није пољопривредно земљиште_
Шарбановац	СЕЛО	493	8030	0,0009	земљиште под зградом-објектом		Правно и фактичко стање се разликују- на терену није пољопривредно земљиште-прилог Записник комисије за израду програма или Републичког пољопривредног инспектора	Није пољопривредно земљиште_
Шарбановац	СЕЛО	493	8030	0,0100	земљиште уз зграду - објекат		Правно и фактичко стање се разликују- на терену није пољопривредно земљиште-прилог Записник комисије за израду програма или Републичког пољопривредног инспектора	Није пољопривредно земљиште_
Шарбановац	МАСТИНЕ	88	813	0,0635	ливада	5	Правно и фактичко стање се разликују- на терену није пољопривредно земљиште-прилог Записник комисије за израду програма или Републичког пољопривредног инспектора	ШУМА
Шарбановац	МАСТИНЕ	646	834/2	0,2296	ливада	5	Правно и фактичко стање се разликују- на терену није пољопривредно земљиште-прилог Записник комисије за израду програма или Републичког пољопривредног инспектора	ШУМА
Шарбановац	У СТЕНУ	88	8473	0,0442	њива	5	Правно и фактичко стање се разликују- на терену није пољопривредно земљиште-прилог Записник комисије за израду програма или Републичког пољопривредног инспектора	ШУМА
Шарбановац	У СТЕНУ	88	8473	0,0421	шума	4	Правно и фактичко стање се разликују- на терену није пољопривредно земљиште-прилог Записник комисије за израду програма или Републичког пољопривредног инспектора	ШУМА
Шарбановац	МАСТИНЕ	944	849	0,3628	пашњак	5	Правно и фактичко стање се разликују- на терену није пољопривредно земљиште-прилог Записник комисије за израду програма или Републичког пољопривредног инспектора	ШУМА
Шарбановац	МАСТИНЕ	1401	850	0,2585	ливада	5	Правно и фактичко стање се разликују- на терену није пољопривредно земљиште-прилог Записник комисије за израду програма или Републичког пољопривредног инспектора	ШУМА

Шарбановац	МАСТИНЕ	1401	851	0,2064	ливада	5	Правно и фактичко стање се разликују- на терену није пољопривредно земљиште-прилог Записник комисије за израду програма или Републичког пољопривредног инспектора	ШУМА
Шарбановац	У СТЕНУ	646	8534	0,0045	ливада	4	Правно и фактичко стање се разликују- на терену није пољопривредно земљиште-прилог Записник комисије за израду програма или Републичког пољопривредног инспектора	ШУМА
Шарбановац	У СТЕНУ	88	8548	0,0100	њива	5	Правно и фактичко стање се разликују- на терену није пољопривредно земљиште-прилог Записник комисије за израду програма или Републичког пољопривредног инспектора	ШУМА
Шарбановац	У СТЕНУ	88	8550	0,0346	њива	5	Правно и фактичко стање се разликују- на терену није пољопривредно земљиште-прилог Записник комисије за израду програма или Републичког пољопривредног инспектора	ШУМА
Шарбановац	МАСТИНЕ	1401	889	0,1541	ливада	5	Правно и фактичко стање се разликују- на терену није пољопривредно земљиште-прилог Записник комисије за израду програма или Републичког пољопривредног инспектора	ШУМА
Шарбановац	БАБА	796	9	37,2563	пашњак	7	Враћено селу на коришћење-Закон о враћању утрина и пашњака селу на коришћење-прилог Акт ЈЛС о враћању	461-38/92-02 од 31.03.1994. године
Шарбановац	МАСТИНЕ	88	905	0,1858	пашњак	5	Правно и фактичко стање се разликују- на терену није пољопривредно земљиште-прилог Записник комисије за израду програма или Републичког пољопривредног инспектора	ШУМА
Шарбановац	МАСТИНЕ	811	906	0,0817	ливада	5	Правно и фактичко стање се разликују- на терену није пољопривредно земљиште-прилог Записник комисије за израду програма или Републичког пољопривредног инспектора	ШУМА
Шарбановац	ЛОЈЗАНА ШУМА	88	9427/2	0,0500	ливада	3	Правно и фактичко стање се разликују- на терену није пољопривредно земљиште-прилог Записник комисије за израду програма или Републичког пољопривредног инспектора	ШУМА
Шарбановац	МАСТИНЕ	717	951	0,0150	ливада	4	Правно и фактичко стање се разликују- на терену није пољопривредно земљиште-прилог Записник комисије за израду програма или Републичког пољопривредног инспектора	ШУМА
Шарбановац	МАСТИНЕ	646	952	0,0290	ливада	4	Правно и фактичко стање се разликују- на терену није пољопривредно земљиште-прилог Записник комисије за израду програма или Републичког пољопривредног инспектора	ШУМА

Шарбановац	МАСТИНЕ	88	954	0,0180	ливада	4	Правно и фактичко стање се разликују- на терену није пољопривредно земљиште-прилог Записник комисије за израду програма или Републичког пољопривредног инспектора	ШУМА
Шарбановац	ЛОЈЗАНА ШУМА	88	9693	0,0571	њива	4	Правно и фактичко стање се разликују- на терену није пољопривредно земљиште-прилог Записник комисије за израду програма или Републичког пољопривредног инспектора	ШУМА
Шарбановац	ЛОЈЗАНА ШУМА	88	9701	0,0375	виноград	3	Правно и фактичко стање се разликују- на терену није пољопривредно земљиште-прилог Записник комисије за израду програма или Републичког пољопривредног инспектора	ШУМА
Шарбановац	МАСТИНЕ	646	975	0,0140	ливада	5	Правно и фактичко стање се разликују- на терену није пољопривредно земљиште-прилог Записник комисије за израду програма или Републичког пољопривредног инспектора	ШУМА
Шарбановац	МАСТИНЕ	88	977	0,0345	ливада	5	Правно и фактичко стање се разликују- на терену није пољопривредно земљиште-прилог Записник комисије за израду програма или Републичког пољопривредног инспектора	ШУМА
Шарбановац	КОСТАДИНОВИЦ А	88	987	0,0320	ливада	6	Правно и фактичко стање се разликују- на терену није пољопривредно земљиште-прилог Записник комисије за израду програма или Републичког пољопривредног инспектора	ОСТАЛО ВЕШТАЧКИ СТВОРЕНО НЕПЛОДНО ЗЕМЉИШТЕ
Шарбановац	КОСТАДИНОВИЦ А	88	990	0,0625	ливада	6	Правно и фактичко стање се разликују- на терену није пољопривредно земљиште-прилог Записник комисије за израду програма или Републичког пољопривредног инспектора	ОСТАЛО ВЕШТАЧКИ СТВОРЕНО НЕПЛОДНО ЗЕМЉИШТЕ
Шарбановац	КОСТАДИНОВИЦ А	796	991	1,3228	пашњак	8	Враћено селу на коришћење-Закон о враћању утрина и пашњака селу на коришћење-прилог Акт ЈЛС о враћању	461-38/92-02 од 31.03.1994. године
Шарбановац	СТРОИНЦИ	1401	992	0,1379	пашњак	7	Правно и фактичко стање се разликују- на терену није пољопривредно земљиште-прилог Записник комисије за израду програма или Републичког пољопривредног инспектора	ОСТАЛО ВЕШТАЧКИ СТВОРЕНО НЕПЛОДНО ЗЕМЉИШТЕ
Укупно	Шарбановац			1.005,2726				
Укупно ЈЛС				6.193,2620				

152

На основу члана 32. став 2. Закона о пољопривредном земљишту („ Службени гласник РС “; број 62/06, 65/08 – др. закон, 41/09 112/15 и 80/17), члана 32. Закона о локалној самоуправи („Сл. гласник РС“, број 129/2007, 83/2014 – др. закон, 101/2016- др. закон и 47/2018) и чланова 42. и 128. Статута општине Сокобања („Службени лист општине Сокобања“, број 3/08, 7/13, 11/14, 24/14 и 15/18), а по прибављеној сагласности Министарства пољопривреде, шумарства и водопривреде- Управа за пољопривредно земљиште, број: 461-02-00172/2018-14 од 26.06.2018. године, Скупштина општине Сокобања на седници одржаној дана 29.06.2018.године донела је

**ОДЛУКУ О ДОНОШЕЊУ ПРОГРАМА КОМАСАЦИЈЕ ДЕЛА КАТАСТАРСКИХ
ОПШТИНА БЕЛИ ПОТОК, ЖУЧКОВАЦ, ПОРУЖНИЦА, РЕСНИК, СОКОБАЊА,
ТРГОВИШТЕ И ТРУБАРЕВАЦ (ОПШТИНА СОКОБАЊА)**

Члан 1.

Доноси се Програм комасације дела катастарских општина Бели Поток, Жучковац, Поружница, Ресник, Сокобања, Трговиште и Трубаревац (општина Сокобања).

Члан 2.

Програм комасација дела катастарских општина Бели Поток, Жучковац, Поружница, Ресник, Сокобања, Трговиште и Трубаревац (општина Сокобања) од маја 2018. године, израђен од стране ГЕОСОФТ ДОО БЕОГРАД, саставни је део ове Одлуке и објавиће се у „Службеном листу општине Сокобања.

Члан 3.

Ова Одлука ступа на снагу даном објављивања у „Службеном листу општине Сокобања“.

І Број: 320-21/2018

У Сокобањи, дана 29.06.2018. године

СКУПШТИНА ОПШТИНЕ СОКОБАЊА

**ПРЕДСЕДНИК
Драгољуб Јевтић**

ОПШТИНА
СОКОБАЊА



ГЕОСОФТ ДОО БЕОГРАД, Владимира Томановића 9
☎ 011/34 75 303, 011/34 75 949
e-mail: geosoft@geosoft.rs, geosoft2006@eunet.rs •
www.geosoft.rs
ПИБ 104284162 • 205-104185-67 Комерцијална банка

ПРОГРАМ КОМАСАЦИЈЕ

ДЕЛА КАТАСТАРСКИХ ОПШТИНА БЕЛИ ПОТОК,
ЖУЧКОВАЦ, ПОРУЖНИЦА, РЕСНИК, СОКОБАЊА,
ТРГОВИШТЕ И ТРУБАРЕВАЦ
(ОПШТИНА СОКОБАЊА)

Сокобања, мај 2018. године

ЛЕГЕНДА КЊИГЕ:

КЊИГА је технички извештај о изради Програма комасације дела катастарских општина Бели Поток, Жучковац, Поружница, Ресник, Сокобања, Трговиште и Трубаревац у Општини Сокобања.

Програма комасације дела катастарских општина Бели Поток, Жучковац, Поружница, Ресник, Сокобања, Трговиште и Трубаревац, израђен је у 4 аналогна примерка и 4 примерка на ЦД-у.

ИНВЕСТИТОР:	ОПШТИНА СОКОБАЊА Улица Светог Саве бр. 23, Сокобања
ИЗВОЂАЧ РАДОВА НА ИЗРАДИ ПРОГРАМА:	ГЕОСОФТ ДОО БЕОГРАД Владимира Томановића 9, Београд
ОДГОВОРНИ ПРОЈЕКТАНТ:	_____ Никола Јовановић, маст. инж. геодезије
УЧЕСНИЦИ У ИЗРАДИ ПРОГРАМА:	_____ Јелена Лазић, маст. инж. геодезије _____ Немања Радојичић, маст. инж. геодезије
КОНСУЛТАНТ:	Доц. др Горан Маринковић, дипл. инж. геодезије
УНУТРАШЊА КОНТРОЛА:	_____ Проф. др Милан Трифковић, дипл. инж. геодезије
ДИРЕКТОР ГЕОСОФТА	_____ Павле Вујнић, маст. инж. геодезије

Сокобања, мај 2018. године

ОПШТИ ДЕО - ДОКУМЕНТАЦИЈА

1. Решење о испуњености услова за рад геодетске организације



РЕПУБЛИКА СРБИЈА
РЕПУБЛИЧКИ ГЕОДЕТСКИ ЗАВОД
број 952-03-57/2012-2
Дана: 24.03.2015. године
Београд

Републички геодетски завод, решавајући по захтеву геодетске организације GEOSOFT DOO, Београд, ул. Владимира Томановића бр. 9, за измену решења којим је издата лиценца за рад, на основу члана 18. став 3. Закона о државном премеру и катастру («Службени гласник РС», број 72/09, 18/10, 65/13) и члана 192. Закона о општем управном поступку («Службени лист СРЈ», бр. 33/97 и 31/01 и «Службени гласник РС», број 30/2010), доноси

РЕШЕЊЕ

ИЗДАЈЕ СЕ лиценца за рад геодетској организацији GEOSOFT DOO, Београд, (МБ 20135476) и то за израду техничке документације за извођење геодетских радова и стручни надзор над извођењем геодетских радова за које је предвиђена израда главног пројекта, извођење геодетских радова за које је предвиђена израда главног пројекта, израду пројекта геодетског обележавања у области урбанистичког планирања, извођење геодетских радова на изради геодетских подлога у инжењерско-техничким областима за које се не израђује главни пројекат, извођење геодетских радова у одржавању катастра непокретности и катастра водова и реализацији пројекта геодетског обележавања у области урбанистичког планирања.

Качавенда Милораду, дипломираном инжењеру геодезије, Вујинић Павлу, мастер инжењеру геодезије, Јовановић Николи, мастер инжењеру геодезије, Матић Маринку, струковном инжењеру геодезије, Милићевић Жељку, струковном инжењеру геодезије, Вујичић Александру, струковном инжењеру геодезије, Божанић Александру, струковном инжењеру геодезије, Радојичић Немањи, мастер инжењеру геодезије, Нешковић Ивану, струковном инжењеру геодезије, Вујнић Тањи, геометру и Раделић Саше, геометру, запосленима у геодетској организацији GEOSOFT DOO, Београд, издају се легитимације за идентификацију.

Овим решењем замењују се решења Републичког геодетског завода 03 број 952-03-57/2012 од 29.03.2012. године и 03 број 952-03-57/2012-1 од 07.12.2012. године.

Образложење

Геодетска организација GEOSOFT DOO из Београда, поднела је захтев за измену решења број 952-03-57/2012 због престанка радног односа Прусац Марини, инжењеру геодезије, због стицања академског назива мастер инжењер геодезије Јовановић Николе, издавања геодетске лиценце другог реда Матић Маринку, струковном инжењеру геодезије и пријема у радни однос Вујичић Александра, Божанић Александра, Радојичић Немање, Раделић Саше и Нешковић Ивана. Уз захтев је достављена потврда о поднетој одјави на обавезно социјално осигурање и споразум о престанку радног односа за Прусац Марину. Достављена је оверена

копија дипломе Факултета техничких наука у Новом Саду о стеченом академском називу мастер инжењер геодезије број 012-МС-101/0 за Јовановић Николу, доказе о стручној спреми, оверене копије радних књижица, потврде о поднетим пријавама на обавезно социјално осигурање, копије личних карата за Вујичић Александра, Божанић Александра, Радојичић Немању, Раделић Сашу и Нешковић Ивана.

Ценећи достављене исправе утврђено је да је Прусац Марини престао радни однос у геодетској организацији GEOSOFT DOO из Београда дана 30.09.2014. године. Даље је утврђено да је Јовановић Никола стекао академски назив мастер инжењер геодезије дана 26.06.2013. године и да је решењем овог органа 03 број 952-03-60/2015 Матић Маринку издата геодетска лиценца другог реда.

Такође је утврђено да су Вујичић Александар, Божанић Александар и Радојичић Немања засновали радни однос у геодетској организацији GEOSOFT DOO из Београда дана 15.08.2013. године, да је Нешковић Иван засновао радни однос дана 17.09.2014. године и Раделић Саша дана 01.09.2014. године а како је одредбама члана 16. Закона о државном премеру и катастру прописано да лицу геодетске струке запосленом у геодетској организацији, Завод издаје легитимацију за идентификацију, одлучено је као у ставу 2. диспозитива овог решења.

Наплаћена је административна такса у износу од 290,00 динара сходно тарифном бр. 1. Закона о републичким административним таксама ("Службени гласник РС", бр. 43/03, 51/03, 53/04, 42/05, 61/05, 101/05, 42/06, 47/07, 54/08, 5/09, 54/09, 35/10, 70/11, 55/12, 93/12, 47/13, 57/14), такса за издавање легитимација за идентификацију у износу од 6500,00 динара и такса за измену решења којим је издата лиценце за рад у износу од 3000,00 динара сходно тарифном броју 41. Правилника о висини таксе за пружање услуга Републичког геодетског завода («Службени гласник РС», број 116/2013, 5/2014, 8/2014, 120/2014).

Против овог решења може се изјавити жалба Министарству грађевинарства, саобраћаја и инфраструктуре, у року од 15 дана од дана пријема решења, а преко Републичког геодетског завода у Београду, Булевар војводе Мишића бр. 39, са доказом о плаћеној републичкој административној такси у износу од 430,00 динара сходно тарифном бр. 6 горе поменутог Закона, на жиро-рачун буџета Републике Србије, број 840-742221843-57 са позивом на број 97 50016.

В.Д. ДИРЕКТОРА

Проф. др. Зоран Поповић, дипл.геод.инж.

Доставити:

- GEOSOFT DOO из Београд,
ул. Владимира Томановић бр. 9,
- СКН Вождовац,
- Архиви

2. Решење о одређивању одговорног пројектанта



ГЕОСОФТ ДОО БЕОГРАД, Владимира Томановића 9

☎ 011/34 75 303, 011/34 75 949

e-mail: geosoft@geosoft.rs, geosoft2006@eunet.rs • www.geosoft.rs

ПИБ 104284162 • 205-104185-67 Комерцијална банка

ПРОЈЕКАТ: ПРОГРАМ КОМАСАЦИЈЕ ДЕЛА КАТАСТАРСКИХ ОПШТИНА БЕЛИ ПОТОК, ЖУЧКОВАЦ, ПОРУЖНИЦА, РЕСНИК, СОКОБАЊА, ТРГОВИШТЕ И ТРУБАРЕВАЦ - ОПШТИНА СОКОБАЊА

РЕШЕЊЕ:

За главног и одговорног пројектанта на изради:

ПРОГРАМА КОМАСАЦИЈЕ ДЕЛА КАТАСТАРСКИХ ОПШТИНА БЕЛИ ПОТОК, ЖУЧКОВАЦ, ПОРУЖНИЦА, РЕСНИК, СОКОБАЊА, ТРГОВИШТЕ И ТРУБАРЕВАЦ - ОПШТИНА СОКОБАЊА

одређује се:

1. Никола Јовановић, маст. инж. геодезије

За вршење унутрашње контроле на изради:

ПРОГРАМА КОМАСАЦИЈЕ ДЕЛА КАТАСТАРСКИХ ОПШТИНА БЕЛИ ПОТОК, ЖУЧКОВАЦ, ПОРУЖНИЦА, РЕСНИК, СОКОБАЊА, ТРГОВИШТЕ И ТРУБАРЕВАЦ - ОПШТИНА СОКОБАЊА

одређује се:

1. Проф. др. Милан Трифковић, дипл. инж. геодезије

Директор

Вујнић Павле, маст. инж. геодезије

3. Решење о испуњености услова за израду техничке документације - лиценца одговорног пројектанта



РЕПУБЛИКА СРБИЈА
РЕПУБЛИЧКИ ГЕОДЕТСКИ ЗАВОД

ГЕОДЕТСКА ЛИЦЕНЦА
првог реда

Решењем Републичког геодетског завода
број 952-03-203/2015 од 29. јула 2015. године

утврђено је да је

Никола Ј. Јовановић

мастер инжењер геодезије
ЈМБГ 2112984774516

ималац геодетске лиценце првог реда


Број

01 0391 15



У Београду,
29. јул 2015. године

В.Д. ДИРЕКТОРА


Борко Драшковић, дипл. геод. инж.

4. Изјава одговорног пројектанта

На основу решења донетог од стране одговорног лица ГЕОСОФТ ДОО БЕОГРАД, Владимира Томановића 9., којим сам одређен за израду геодетско техничке документације:

ПРОГРАМ КОМАСАЦИЈЕ ДЕЛА КАТАСТАРСКИХ ОПШТИНА БЕЛИ ПОТОК, ЖУЧКОВАЦ, ПОРУЖНИЦА, РЕСНИК, СОКОБАЊА, ТРГОВИШТЕ И ТРУБАРЕВАЦ - ОПШТИНА СОКОБАЊА

Изјављујем да сам се у свему придржавао Правилника о садржини, условима, надзору и контроли вршења геодетских радова у инжењерско-техничким областима (Службени гласник РС бр. 59/2002 и 72/2013), Правилника о техничким нормативима, начину рада код израде техничке документације и контроли техничке документације за извођење геодетских радова у инжењерско-техничким областима (Службени гласник РС бр. 59/2002) и Закона о пољопривредном земљишту ("Сл. гласник РС", бр. 62/2006, 65/2008 - др. закон, 41/2009 и 112/2015).

У Београду, маја 2018. год.

Одговорни пројектант:

Никола Јовановић, маг. инж. геод.

САДРЖАЈ

1. ОПШТИ ДЕО.....	5
1.1. УВОД	5
1.2. ЦИЉ ИЗРАДЕ ПРОГРАМА	7
1.3. РАЗЛОЗИ ЗА КОМАСАЦИЈУ	7
1.4. УТВРЂИВАЊЕ ГРАНИЦЕ КОМАСАЦИОНОГ ПОДРУЧЈА.....	8
1.5. ОСНОВНИ ПОДАЦИ ИЗ КАТАСТРА НЕПОКРЕТНОСТИ	9
1.6. ПРАВНИ ОСНОВ И ДОКУМЕНТАЦИЈА ЗА ИЗРАДУ И ДОНОШЕЊЕ ПРОГРАМА	10
2. ИЗВОДИ ИЗ ПРОСТОРНОГ ПЛАНА ОПШТИНЕ СОКОБАЊА РЕЛЕВАНТНИ ЗА ИЗРАДУ ПРОГРАМА КОМАСАЦИЈЕ	11
2.1. ОПШТИ И ПОСЕБНИ ЦИЉЕВИ ПРОСТОРНОГ РАЗВОЈА ОПШТИНЕ СОКОБАЊА.....	11
2.2. ОПШТА КОНЦЕПЦИЈА ПРОСТОРНОГ РАЗВОЈА ОПШТИНЕ СОКОБАЊА.....	12
3. ОЦЕНА ПОСТОЈЕЋЕГ СТАЊА ПРИРОДНИХ И АНТРОПОГЕНИХ КАРАКТЕРИСТИКА КОМАСАЦИОНОГ ПОДРУЧЈА.....	14
3.1. ОЦЕНА СТАЊА ПРИРОДНИХ КАРАКТЕРИСТИКА И ОГРАНИЧЕЊА ПОДРУЧЈА ОПШТИНЕ.....	14
3.1.1. Основни подаци и географски положај	14
3.1.2. Релјеф	14
3.1.3. Клима	14
3.1.4. Природни ресурси.....	15
3.1.5. Пољопривредно земљиште	16
3.1.6. Пољопривреда.....	16
3.2. ОСНОВНЕ ДЕМОГРАФСКЕ КАРАКТЕРИСТИКЕ НАСЕЉА БЕЛИ ПОТОК, ЖУЧКОВАЦ, ПОРУЖНИЦА, РЕСНИК, СОКОБАЊА, ТРГОВИШТЕ И ТРУБАРЕВАЦ.....	17
3.2.1. Насеље Бели Поток.....	17
3.2.2. Насеље Жучковац.....	17
3.2.3. Насеље Поружница	17
3.2.4. Насеље Ресник.....	17
3.2.5. Насеље Сокобања	18
3.2.6. Насеље Трговиште	18
3.2.7. Насеље Трубаревац.....	18
3.3. ОЦЕНА СТАЊА УРЕЂЕНОСТИ И КОРИШЋЕЊА ПОЉОПРИВРЕДНОГ ЗЕМЉИШТА КОМАСАЦИОНОГ ПОДРУЧЈА	18
3.3.1. Део КО Бели Поток	19
3.3.2. Део КО Жучковац.....	20
3.3.3. Део КО Поружница	20
3.3.4. Део КО Ресник	21
3.3.5. Део КО Сокобања	21
3.3.6. Део КО Трговиште	22
3.3.7. Део КО Трубаревац	23
3.3.8. Збирни преглед за комасационо подручје	23
3.4. ОЦЕНА СТАЊА ШУМА И ШУМСКОГ ЗЕМЉИШТА.....	24
3.5. ИНФРАСТРУКТУРНИ СИСТЕМИ	25
3.5.1. Саобраћајна инфраструктура	25
3.5.1.1. Карактеристике саобраћаја на комасационом подручју.....	26
3.5.2. Хидрографске и хидролошке карактеристике.....	26

3.5.2.1. Хидрографске и хидролошке карактеристике комасационог подручја.....	27
3.6. СТАЊЕ ЗАШТИТЕ ПОДРУЧЈА	27
3.7. SWOT АНАЛИЗА	28
4. ПРОГРАМ КОМАСАЦИЈЕ	31
4.1. ОБРАЗОВАЊЕ КОМИСИЈЕ ЗА КОМАСАЦИЈУ	32
4.2. УТВРЂИВАЊЕ ФАКТИЧКОГ СТАЊА.....	32
4.3. КОМАСАЦИОНА ПРОЦЕНА ВРЕДНОСТИ ЗЕМЉИШТА	33
4.4. ГЕОДЕТСКИ РАДОВИ НА ПРЕМЕРУ КОМАСАЦИОНОГ ПОДРУЧЈА.....	35
4.5. УТВРЂИВАЊЕ СТАЛНИХ ОБЈЕКТА И ДУГОГОДИШЊИХ ЗАСАДА НА КОМАСАЦИОНОМ ПОДРУЧЈУ	36
4.6. УТВРЂИВАЊЕ И ОБЕЛЕЖАВАЊЕ ГРАНИЦА ВОДОТОКОВА	36
4.7. УТВРЂИВАЊЕ И ОБЕЛЕЖАВАЊЕ ГРАНИЦА ШУМА И КРЧЕЊЕ ШИКАРА И ДРВЕНАСТОГ РАСТИЊА.....	36
4.7.1. Утврђивање и обележавање граница парцела под шумама.....	37
4.7.2. Крчење шикара и дрвенастог растиња.....	37
4.8. УТВРЂИВАЊЕ И ОБЕЛЕЖАВАЊЕ ГРАНИЦА ПУТНОГ ЗЕМЉИШТА.....	38
4.9. ПРОЈЕКТОВАЊЕ И ИЗГРАДЊА МРЕЖЕ ПОЉСКИХ (НЕКАТЕГОРИСАНИХ) ПУТЕВА.....	38
4.9.1. Шема и густина пољских путева	39
4.9.2. Ширина и попречни профили пољских путева	39
4.9.3. Трасе путева	41
4.9.4. Растојања између путева.....	43
4.9.5. Оријентација дуже стране парцела.....	43
4.9.6. Коловозна конструкција пољских путева	43
4.9.7. Укрштање пољских путева са јавним путевима	44
4.10. ГРУПИСАЊЕ ПОЉОПРИВРЕДНИХ ПАРЦЕЛА И ПОСЕДА	45
4.10.1. Начела расподеле комасационе масе.....	45
4.10.2. Комисија за комасацију	46
4.10.3. Одбор за комасацију	46
4.10.4. Расподела комасационе масе	47
4.11. РЕШЕЊА О РАСПОДЕЛИ КОМАСАЦИОНЕ МАСЕ.....	47
4.12. ГЕОДЕТСКО ОБЕЛЕЖАВАЊЕ НОВИХ ПАРЦЕЛА И ОБЈЕКТА И УВОЂЕЊЕ У ПОСЕД УЧЕСНИКА КОМАСАЦИЈЕ	48
4.13. ОСНИВАЊЕ КАТАСТРА НЕПОКРЕТНОСТИ	48
4.14. ГЕОДЕТСКО-ТЕХНИЧКИ РАДОВИ НА КОМАСАЦИЈИ.....	48
4.15. САДРЖАЈ ГЛАВНОГ ПРОЈЕКТА КОМАСАЦИЈЕ.....	50
5. МОГУЋИ ПРОЈЕКТИ НА ИЗВОЂЕЊУ РАДОВА НА ЗАШТИТИ, УРЕЂЕЊУ И КОРИШЋЕЊУ ПОЉОПРИВРЕДНОГ ЗЕМЉИШТА	51
6. ИМПЛЕМЕНТАЦИЈА ПРОГРАМА КОМАСАЦИЈЕ	52
6.1. УЧЕСНИЦИ У ИМПЛЕМЕНТАЦИЈИ ПРОГРАМА КОМАСАЦИЈЕ	52
6.2. СИСТЕМАТИЗАЦИЈА РАДОВА И РАДНИХ АКТИВНОСТИ И ВРЕМЕ ТРАЈАЊА.....	54
6.3. ПРЕДМЕР И ПРЕДРАЧУН ГЕОДЕТСКО – ТЕХНИЧКИХ РАДОВА НА КОМАСАЦИЈИ ДЕЛА КАТАСТАРСКИХ ОПШТИНА БЕЛИ ПОТОК, ЖУЧКОВАЦ, ПОРУЖНИЦА, РЕСНИК, СОКОБАЊА, ТРГОВИШТЕ И ТРУБАРЕВАЦ.....	55
6.4. НАДЗОР НАД ИЗВОЂЕЊЕМ ГЕОДЕТСКО-ТЕХНИЧКИХ РАДОВА НА КОМАСАЦИЈИ.....	58
6.5. ПРЕДМЕР И ПРЕДРАЧУН ОСТАЛИХ РАДОВА И АКТИВНОСТИ КОЈИ СЕ ОДНОСЕ НА ОПШТИНУ СОКОБАЊА	58

6.6. УКУПНА ПРЕДРАЧУНСКА ВРЕДНОСТ СВИХ РАДОВА НА ПРОВОЂЕЊУ КОМАСАЦИЈЕ.....	59
6.7. УКУПНА ПРЕДРАЧУНСКА ВРЕДНОСТ РАДОВА НА КРЧЕЊУ ШИКАРА И ДРВЕНАСТОГ РАСТИЊА НА КОМАСАЦИОНОМ ПОДРУЧЈУ	59
6.8. УКУПНА ПРЕДРАЧУНСКА ВРЕДНОСТ ИНВЕСТИЦИОНИХ РАДОВА НА КОМАСАЦИОНОМ ПОДРУЧЈУ	59
6.9. РЕКАПИТУЛАЦИЈА ЦЕНА СВИХ РАДОВА НА КОМАСАЦИЈИ.....	59
6.10. ДИЈАГРАМ АКТИВНОСТИ НА РЕАЛИЗАЦИЈИ ГЕОДЕТСКО ТЕХНИЧКИХ РАДОВА НА КОМАСАЦИЈИ.....	60
7. ФИНАНСИЈСКА АНАЛИЗА И ОЦЕНА ПРОГРАМА - ПРЕТХОДНА СТУДИЈА ОПРАВДАНОСТИ.....	61
7.1. ОСНОВНИ ПОДАЦИ О УЧЕСНИЦИМА И ИНВЕСТИТОРИМА	61
7.1.1. Општина Сокобања	61
7.1.2. Министарство пољопривреде, шумарства и водопривреде - Управа за пољопривредно земљиште (Београд, Обилићев венац, 9-11)	61
7.1.3. Републички геодетски завод Београд, Бул. војводе Мишића 39,	62
7.1.4. Учесници комасације.....	62
7.2. ОЦЕНА ПРОГРАМА	63
7.2.1. Анализа исплативости комасације дела КО Бели Поток, Жучковац, Поружница, Ресник, Сокобања, Трговиште и Трубаревац, Општина Сокобања	63
7.2.2. Друштвена (национална) оцена	67
П Р И Л О З И	71

ПРОГРАМ КОМАСАЦИЈЕ

**ДЕЛА КАТАСТАРСКИХ ОПШТИНА БЕЛИ ПОТОК,
ЖУЧКОВАЦ, ПОРУЖНИЦА, РЕСНИК, СОКОБАЊА,
ТРГОВИШТЕ И ТРУБАРЕВАЦ
(ОПШТИНА СОКОБАЊА)**



1. ОПШТИ ДЕО

1.1. УВОД

Комасација земљишта је аграрна операција која има за циљ спајање већег броја малих парцела, тј. стварање већих, за обраду правилнијих земљишних парцела. На тај начин се поспешује пољопривредна производња на том земљишту. Комасација земљишта је недвосмислено један од најсложенијих радова које изводе геодетски стручњаци.

Решавају се различити проблеми, а у поступку учествују и друге струке: правници, агрономи, хидротехничари, урбанисти, и др.

У Србији би се провођењем комасација земљишта решило више актуалних проблема везаних за земљиште, а не само укрупњавање земљишта. Тако можемо тврдити да би се комасацијом могли решити:

1. имовинско-правни односи на земљишту,
2. уситњеност земљишта,
3. економичност пољопривредне производње,
4. усклађивање катастра и земљишне књиге,
5. питање старачких домаћинстава,
6. потребе наводњавања или одводњавања,
7. потребе земљишта за опште потребе,
8. потребе нових дигиталних геодетских планова за стварање ГИС базе података,
9. потребе уређења простора,
10. потребе заштите животне средине,
11. потребе изградње објеката инфраструктуре и
12. поступак одржавања катастра.

Из набројаног се види да се поступком комасације земљишта могу решити врло различити проблеми, а готово сви су везани за геодетску и агрономску струку.

Економске учинке је тешко у потпуности сагледати, али је видно да би подручје обухваћено комасацијом земљишта требало постати један уређен простор, врло примамљив за улагање, како домаћих тако и страних инвеститора.

Због 45 годишњег раздобља другачијег друштвеног уређења и тада уведене тзв. друштвене имовине, у Србији је дошло до великог неслагања између стања на терену, земљишној књизи и катастру земљишта.

Несређени имовинско-правни односи веома оптерећују економски развој наше земље јер домаћи и страни улагачи не желе инвестирати у ситуацији нејасних власничких права, који би се поступком комасације најједноставније решили. Уситњеност земљишта је у Србији веома велики проблем у развоју пољопривредне производње.

До уситњености земљишта је пре свега дошло због пољопривредне политике бивше СФР Југославије у чијем је саставу била Србија, а у последње време и због многобројне изградње путева и аутопутева при којима често долази до цепања

катастарских парцела и стварање нових мањих. Комасацијом би се решио или барем битно смањио тај проблем.

На пољопривредну производњу између осталог утиче величина парцела, облик парцела и оријентација парцела. На малим парцелама, којих има највише у нашој земљи, не може се очекивати рентабилна пољопривредна производња каква је у земљама Европске уније којој тежимо. Облик парцеле је такође битан јер ако је оптималан, онда омогућује ефикасну обраду с пољопривредном механизацијом која је данас у примени.

Оријентација парцела је исто важан фактор за пољопривредну производњу. На брдовитом терену би смер парцела требао бити у смеру изохипси, због смањења ерозивног деловања воде. На равном терену, за сетву и орање, најповољнији правац је југ-север, како су показала научна истраживања.

Све ово може се најједноставније постићи комасацијом земљишта. Како се поступком комасације сређују и имовинско–правни односи, тј. земљишна књига, те проводи премер новог стања и израђују нови катастарски планови, евидентно је да долази до њиховог усклађивања.

Чињеница је да у сеоским газдинствима у великом броју превладава старо становништво које је практично неспособно за обављање пољопривредне делатности. У поступку комасације створен је предуслов за откуп њиховог земљишта од стране државе или заинтересованих појединаца.

Многа подручја у нашој држави (око већих речних токова) често су изложена поплавама које наносе велике штете пољопривредној производњи. Исто тако је и појава сушних раздобља последњих година све учесталија. Да би се ублажили или потпуно елиминисали такви неповољни утицаји, у поступку комасације могу се предвидети и хидротехничке мере наводњавања и одводњавања.

У поступку комасације могуће је најлакше решити потребе за земљиштем у сврху задовољавања општих потреба (изградњу школа, вртића, здравствених објеката и сл.).

Како се нови премер данас искључиво изводи дигиталном технологијом, то је јасно да би нови просторни подаци добијени у поступку комасације били основа за формирање ГИС базе просторних података.

Поступак комасације земљишта мора бити у складу просторних и урбанистичких планова, а то значи да се њиме решава потреба уређења простора. Уређење подручја на којем ће се спроводити комасација треба прилагодити постојећим и ускладити с пројектованом инфраструктуром. Пројекат комасације према томе треба обухватати опште, тј. шире и локалне интересе на простору катастарске општине.

Заштита природне околине је један од приоритетних задатака при било каквим захватима на земљишту. Да би то било тако и у комасацији, потребно је у поступак укључити екологе. Наиме, осим позитивних ефеката, комасација земљишта може имати и неке негативне последице, нарочито ако се занемари улога еколога у њиховој реализацији. Највећи негативни утицај на рурални простор има „чишћење“ земљишта, односно сеча дрвећа и живица. На тај начин се стварају неповољни услови за живот дивљих биљних и животињских врста што доводи до смањења биолошке разноликости (Гостовић, 1991).

Изградњом објеката инфраструктуре као што су аутопутеви и путеви, много пољопривредног земљишта се губи, многе катастарске парцеле се цепају и смањују и на тај начин појединци остају оштећени. Да се паралелно с изградњом одвија и поступак комасације, терет тих захвата равномерније би се поделио на све учеснике јер након изградње сви имају индиректне користи.

Одржавање катастра односно катастарских планова после проведене комасације земљишта у некој катастарској општини, постаје пуно једноставније јер се знатно смањује број катастарских парцела.

Концепција уређења земљишта путем комасације се овим програмом доводи до краја. Наиме, овим програмом је обухваћена комасација земљишта у неуређеним деловима катастарских општина Бели Поток, Жучковац, Поружница, Ресник, Сокобања, Трговиште и Трубаревац у Општини Сокобања.

1.2. ЦИЉ ИЗРАДЕ ПРОГРАМА

Програм комасације (у даљем тексту: Програм) је документ на основу кога ће се спровести комасација на комасационом подручју кога чине делови катастарских општина Бели Поток, Жучковац, Поружница, Ресник, Сокобања, Трговиште и Трубаревац (Општина Сокобања), на укупној површини од око **956** ха.

Пре отпочињања радова на комасацији Скупштина Општине Сокобања је у обавези је да, сагласно члану 32. Закона о пољопривредном земљишту ("Службени гласник РС", број 62/2006, 65/2008, 41/2009, 112/15 и 80/17), претходно изради и уз сагласност Министарства пољопривреде, шумарства и водопривреде, донесе Програм комасације.

На основу Програма, Општина Сокобања ће донети начела комасације и приступити уговарању радова на реализацији комасације.

Садржај и основна решења Програма утврђена су у складу са одредбама Закона о пољопривредном земљишту ("Службени гласник РС", бр. 62/06, 65/08, 41/09, 112/15 и 80/17) и Закона о државном премеру и катастру ("Службени гласник РС", бр. 72/09, 18/10, 65/2013, 15/2015 - одлука УС, 96/2015, 47/2017 - аутентично тумачење и 113/2017 - др. закон).

За потребе израде Програма коришћена је релевантна просторно планска и техничка документација, као и документација Републичког геодетског завода, Службе за катастар непокретности у Општини Сокобања.

Циљ израде Програма комасације је дефинисање садржаја, поступка, динамике и рокова:

- уређења пољопривредног земљишта у поступку комасације делова ванграђевинског реона катастарских општина Бели Поток, Жучковац, Поружница, Ресник, Сокобања, Трговиште и Трубаревац, на површини од око 956 хектара.

Уређење пољопривредног земљишта у поступку комасације делова катастарских општина Бели Поток, Жучковац, Поружница, Ресник, Сокобања, Трговиште и Трубаревац је програмирано у складу са важећом релевантном документацијом.

Програмом се утврђује:

- врста и обим комасационих радова,
- рокови извођења радова,
- обим и извори средстава за финансирање радова.

1.3. РАЗЛОЗИ ЗА КОМАСАЦИЈУ

Разлози за комасацију делова катастарских општина Бели Поток, Жучковац, Поружница, Ресник, Сокобања, Трговиште и Трубаревац су сагласни разлозима које прописује и члан 31. Закона о пољопривредном земљишту (доњи оквир), односно комасација се врши због:

- потребе груписања уситњених катастарских парцела власника пољопривредног земљишта (чија је просечна величина 0.17 ха), као и груписања државног земљишта;
- пројектовања нове мреже пољских путева у складу са техничким решењем путева првог и другог реда, канала и пољозаштитних појасева и рекултивације површина старих пољских путева,
- крчења обраслих међа деградираним растињем (шикаре и дрвенасто растиње),
- омогућавања подизања плантажа воћа, пластеника и стакленика (за поврће и цвеће),
- имплементације планских решења из Просторног плана општине Сокобања и других планова и техничке документације,
- реализације пројеката система за наводњавање и одводњавање пољопривредног земљишта, који ће бити утврђени за комасационо подручје,
- стварање могућности за отварање нових радних места и побољшање квалитета живота на сеоском подручју,
- унапређења и заштите животне средине и одрживог развоја сеоског подручја,
- решавање имовинско-правних односа и израда новог државног премера и катастра непокретности.

Разлози за комасацију

Члан 31. Закона о пољопривредном земљишту

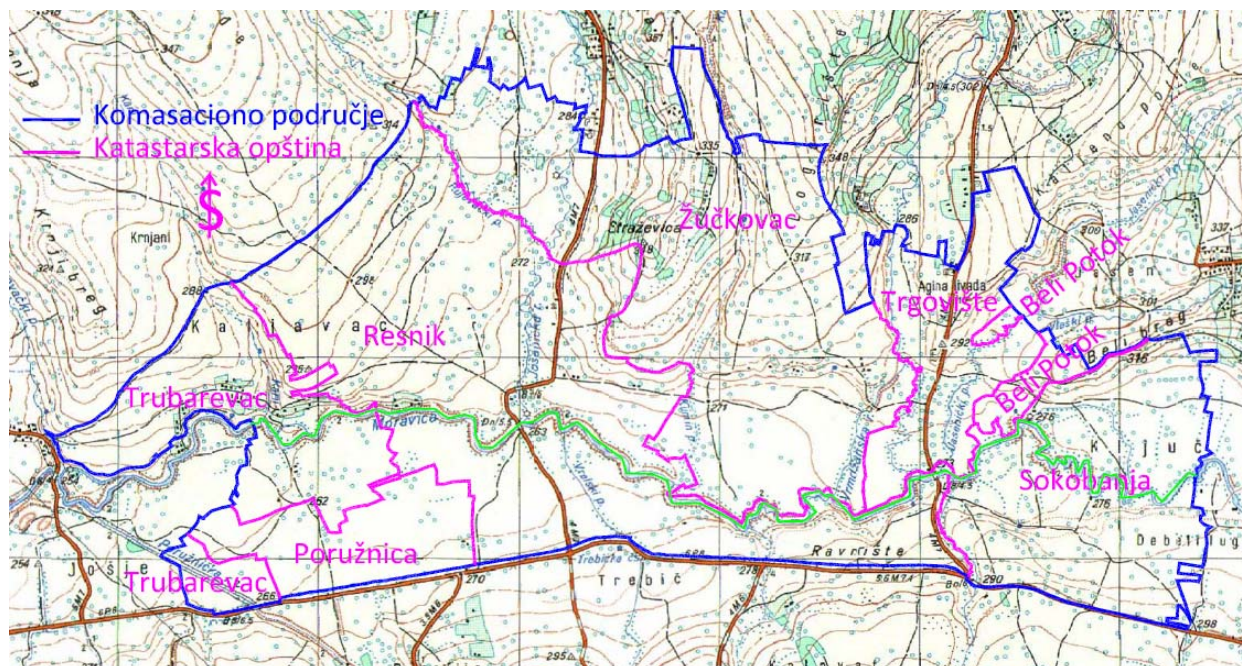
Комасација се врши у следећим случајевима:

- 1) када се због велике уситњености и неправилног облика катастарских парцела пољопривредно земљиште не може рационално користити;
- 2) када се врши изградња система за одводњавање или наводњавање;
- 3) када се врши изградња мреже пољских путева;
- 4) када се изградњом инфраструктурних и већих објеката (јавни путеви, железничке пруге, акумулација и др.), уређењем водотока и ширењем грађевинског реона врши даље уситњавање постојећих катастарских парцела, поремећај мреже пољских путева и система за одводњавање и наводњавање;
- 5) када је потребно извести противерозионе радове и мере

1.4. УТВРЂИВАЊЕ ГРАНИЦЕ КОМАСАЦИОНОГ ПОДРУЧЈА

Граница комасационог подручја дефинисана је одлуком Скупштине општине Сокобања.

Положај комасационог подручја (Слика 1.1) у оквиру граница катастарских општина на подлози ортофото плана приказан је у Прилогу број 1.



Слика 1.1: Граница комасационог подручја дела катастарских општина Бели Поток, Жучковац, Поружница, Ресник, Сокобања, Трговиште и Трубаревац

1.5. ОСНОВНИ ПОДАЦИ ИЗ КАТАСТРА НЕПОКРЕТНОСТИ

Катастарски премер комасационог подручја извршен је у периоду пре Другог светског рата (1936. и 1937. године). Листови катастарских планова за КО Бели Поток, Жучковац, Поружница, Ресник, Сокобања, Трговиште и Трубаревац, који покривају комасационо подручје израђени су у размери 1:2500.

Катастар непокретности основан је за све катастарске општине у комасационом подручју (2010. и 2011. године). Процењује се да проценат неажурности катастра непокретности износи око 25% у односу на фактичко стање граница непокретности (земљишта и објекта) на терену.

Укупан број листова непокретности на комасационом подручју је 1880 што је у овом програму усвојено и за број учесника комасације.

Програм комасације (у даљем тексту: Програм) је документ на основу кога ће се спровести комасација на Комасационом подручју кога чине делови катастарских општина Бели Поток, Жучковац, Поружница, Ресник, Сокобања, Трговиште и Трубаревац на укупној површини од око 956 хектара са 5703 парцеле, са просечном површином од 0.17 хектара. У Табели 1.1. приказани су основни подаци о комасационом подручју према подацима који се воде у катастару непокретности.

КО	Површина комас. подручја [ха]	Број парцела	Просечна пов. парцеле [ха]	Просечна пов. поседа [ха]	Број учесника
Бели поток	13.1277	56	0.23	0.49	27
Жучковац	273.1450	1945	0.14	0.64	428
Поружница	51.2734	334	0.15	0.29	178
Ресник	306.3322	1782	0.17	0.49	620
Сокобања	129.9453	432	0.30	0.58	225
Трговиште	78.2782	410	0.19	0.58	136
Трубаревац	103.9915	744	0.14	0.39	266
Укупно	956.0933	5703	0.17	0.51	1880

Табела 1.1: Основни подаци из катастра непокретности за делове катастарских општина Бели Поток, Жучковац, Поружница, Ресник, Сокобања, Трговиште и Трубаревац

1.6. ПРАВНИ ОСНОВ И ДОКУМЕНТАЦИЈА ЗА ИЗРАДУ И ДОНОШЕЊЕ ПРОГРАМА

Правни основ и документација за израду и доношење овог програма чине:

1. Одлука о приступању уређењу пољопривредног земљишта комасацијом у катастарским општинама Бели Поток, Жучковац, Поружница, Ресник, Сокобања, Трговиште и Трубаревац, Скупштина општине Сокобања,
2. Закон о пољопривредном земљишту ("Службени гласник РС", бр. 62/06, 65/08, 41/09, 112/15 и 80/17),
3. Закон о државном премеру и катастру ("Службени гласник РС", бр. 72/09, 18/10, 65/2013, 15/2015 - одлука УС, 96/2015, 47/2017 - аутентично тумачење и 113/2017 - др. закон),
4. Закон о шумама ("Службени гласник РС", број 30/10, 93/2012 и 89/2015),
5. Закон о планирању и изградњи ("Службени гласник РС", бр. 72/2009, 81/2009 - испр., 64/2010 - одлука УС, 24/2011, 121/2012, 42/2013 - одлука УС, 50/2013 - одлука УС, 98/2013 - одлука УС, 132/2014 и 145/2014),
6. Закон о водама ("Службени гласник РС", бр. 30/2010, 93/2012 и 101/2016),
7. Закон о јавним путевима ("Службени гласник РС", бр. 101/2005, 123/2007, 101/2011, 93/2012, 104/2013),
8. Закон о локалној самоуправи ("Службени гласник РС", број 129/07 и 83/14),
10. Стратегија развоја шумарства Републике Србије, 2006. год.,
11. Уредба о утврђивању Водопривредне основе Републике Србије ("Службени гласник РС", број 11/02);
12. Стратегија пољопривреде и руралног развоја Републике Србије ("Службени гласник РС", број 85/14),
13. Просторни план општине Сокобања, Сокобања, 2012.
14. Уредба о утврђивању програма извођења радова на заштити, уређењу и коришћењу пољопривредног земљишта за годину конкурсисања,
15. Правилник о садржини основа и програма газдовања шумама, годишњег плана и привременог годишњег плана газдовања приватним шумама ("Службени гласник РС", број 122/03),
16. Правилник о условима које са аспекта безбедности саобраћаја морају да испуњавају путни објекти и други елементи јавног пута ("Службени гласник РС", број 50/11),
17. Правилник о ближим условима, као и начину доделе и коришћења средстава из годишњег програма коришћења средстава буџетског фонда за шуме Републике Србије и буџетског фонда за шуме Аутономне покрајине ("Службени гласник РС", број 17/13),
18. Попис становништва, домаћинстава и станова у Републици Србији, 2011.,
19. Документација Републичког геодетског завода Службе за катастар непокретности у Општини Сокобања.

2. ИЗВОДИ ИЗ ПРОСТОРНОГ ПЛАНА ОПШТИНЕ СОКОБАЊА РЕЛЕВАНТНИ ЗА ИЗРАДУ ПРОГРАМА КОМАСАЦИЈЕ

Комасационо подручје је у потпуности обухваћено, односно у већем или мањем обиму плански разрађено у ППОСБ. Сходно томе ће се дати само основни прикази постојећег стања, циљеви просторног развоја и основе просторног развоја релевантне за комасационо подручје, а дефинисане у ППОСБ. У Прилогу број 2 приказан је план намене простора из ППОСБ са границом комасационог подручја, а у Прилогу број 3 план инфраструктуре из ППОСБ са границом комасационог подручја.

Визија просторног развоја је да, на планском хоризонту, планско подручје буде простор остварења равномерног и уравнотеженог мултифункционалног развоја, са оживљеним и одрживим привредним развојем (а потом и економским растом) заснованим на локалним ресурсима и новим технологијама у условима конкурентности; подручје постигнуте значајне социјалне стабилности, атрактивности за живот и рад и инвестирање, достигнутих циљних нивоа енергетске ефикасности, саобраћајне приступачности и опремљености комуналном инфраструктуром; простор квалитетне животне средине очуваног изворног бонитета са туризмом успостављеним као основним правцем развоја ослоњеним на природне системе Ртањ-Буковик, Озрен-Девица и сокобањска котлина, на природни предео и стазе културе, и да буде функционално интегрисан у окружење.

Принципи просторног развоја планског подручја засновани су на принципима просторног развоја Србије и визији просторног развоја општине Сокобања. Принципи су:

- одрживост, као оквир свих сектора развоја као генерални принцип;
- територијална кохезија као основни принцип социо-економског развоја;
- јачање конкурентности кроз функционално профилисање овог руралног подручја и функционала специјализација заснована на компаративним предностима;
 - формирање и јачање општинске мреже насеља (кластера) као принцип обезбеђења комплементарних функција;
 - приступачност информацијама;
 - саобраћајна доступност просторних потенцијала;
 - формирање културног идентитета и просторне препознатљивости;
 - супсидијарност као принцип решавања проблема на више нивоа или на најефикаснији начин;
- принцип стриктног поштовања заштите јавног интереса, јавних добара и јавног простора;
- принцип функционалног повезивања општине Сокобања са другим локалним јединицама на регионалном, међурегионалном, државном и међународном нивоу.

2.1. ОПШТИ И ПОСЕБНИ ЦИЉЕВИ ПРОСТОРНОГ РАЗВОЈА ОПШТИНЕ СОКОБАЊА

Општи циљеви просторног развоја Општине су:

1. постизање функционалне и развојне целovitости планског подручја;
2. конкурентност и приступачност планског подручја;
3. унапређење животне средине засновано на одрживом коришћењу природних ресурса;
4. одрживо коришћење природног и културног наслеђа и предела, под утврђеним условима њихове заштите;

5. осавременјивање идентитета бањских места (Сокобање и Јошанице) и одрживо коришћење лековитог фактора као услова за проглашење и очување статуса проглашене бање;

6. просторно-функционална унутаррегионална и шира интегрисаност;

7. искоришћење водног потенцијала планског подручја за решавање проблема водоснабдевања ширег подручја и одрживог мултифункционалног развоја подручја Општине у условима заштите слива акумулације "Бован".

Посебни циљеви су:

1. одрживи развој целог подручја (планирањем активности које га не девастирају и не деградирају; санацијом деградираних подручја; сталном контролом стања и активности);

2. развој водопривреде као првог основног развојног правца подручја;

3. развој туризма као другог основног развојног правца подручја;

4. развој пољопривреде као трећег основног правца развоја;

5. успоравање до заустављања демографског пражњења, (омогућавањем вишег стандарда сеоског живота; унапређивањем пољопривредне производње; ангажовањем у туризму као допунској делатности); успостављање мреже насеља (користећи значајну организованост и опремљеност простора код јавних служби и услужних делатности и саобраћајну повезаност насеља); стварање услова за функционално заокруживање двеју конурбаних целина код којих је процес настајања у завршној фази;

6. комплетирање инфраструктурних мрежа (посебно хидротехничке инфраструктуре) у функцији успостављања мреже насеља и бољег функционог повезивања планског подручја са окружењем (обезбеђење доступности садржајима);

7. посебна и потпуна заштита изворишта водоснабдевања - акумулације "Бован" (успостављањем система нових акумулација ради очувања квантитета и поправљања квалитета воде акумулације "Бован"; успостављањем зона заштите; уклањањем недозвољених садржаја из уже зоне заштите; санитацијом насеља);

8. заштита природних и културних вредности (истраживањем целог подручја и стављањем под заштиту проглашењем и уписом у регистар, према закључцима истраживања);

9. релативизација супротних интереса (интереса локалне заједнице да користи без ограничења туристичке мотиве и природне ресурсе и интереса шире друштвене средине за водоснабдевањем, које намеће рестриктивно коришћење и понашање);

10. успостављање система контроле и управљања подручјем (успостављањем мониторинга животне средине; израдом катастра загађивача);

11. подизање нових шума и заштита шума ради очувања земљишта од ерозије како би се очувала изворишта воде и амбијент;

12. укључење климатских промена као фактора одрживог развоја и животне средине у развој свих сектора рањивих на климатске промене (пољопривреда, водопривреда, шумарство, енергетика, туризам, здравље);

13. стварање услова за увођење актуелних обновљивих извора енергије за које подручје има потенцијала (енергија ветра, биомаса и тд).

2.2. ОПШТА КОНЦЕПЦИЈА ПРОСТОРНОГ РАЗВОЈА ОПШТИНЕ СОКОБАЊА

Планерски приступ и основно опредељење у погледу укупног развоја планског подручја је остварење визије просторног развоја општине Сокобања и достизање нивоа и значаја сагледаних у националним и међународним оквирима кроз

коришћење компаративних предности подручја и демографску обнову, чему просторни развој треба да допринесе на следећи начин:

- Уклапањем у републички концепт социјалне кохерентности (центар општине, Сокобања, развијаће функције петог нивоа у националном систему насеља и првог нивоа у локалном; подстиче се изоштравање постојеће функционалне диференцијације центара другог нивоа и омогућава развој примарних насеља).

- Омогућавањем еколошке повезаности, уређености и одрживости, путем предлога површина за основне намене простора и за остварење основног правца развоја као и за укупну заштиту. Главна мисао је приоритетна заштита пољопривредног земљишта и очување његовог биодиверзитета за производњу хране (првенствено здраве), планско санирање еродираниог земљишта, заштита воде од загађења и неадекватног коришћења, утврђивање грађевинских подручја насељених места, ангажовање алтернативних извора енергије (потенцијалне локације ветрогенератора на Ртњу, обезбеђење биомасе), контролисано и одрживо коришћење минералних енергетских сировина (мрки угаљ у руднику "Соко"). Уређењем и заштитом планског подручја омогућиће се туристичка привлачност природних система Ртањ-Буковик, Озрен-Девица и сокобањска котлина.

- Одрживим ангажовањем територијалних потенцијала у сврху постизања социјалне кохерентности, еколошке одрживости и националне (а даље и међународне) конкурентности подручја. За просторни развој користиће се погодности положаја подручја између 2 крака инфраструктурног коридора - према Бугарској и Македонији, могућности одрживог коришћења природних система Ртањ и Озрен за развој туризма и коришћење шумског и водног ресурса, као потенцијала самог планског подручја. Планска решења треба да помогну идентификовању репера локалног идентитета.

- Омогућавањем стварања концептуалног оквира за коришћење просторних потенцијала Општине интегрисањем планских решења у развојна решења Републике увођењем система управљања просторним развојем и приоритетном заштитом јавних простора.

- Омогућавање институционалне одговорности за просторни развој Општине, стварањем основа за укључење у општу информациону основу о подацима у простору и информација од интереса за просторни развој, за развијање сервисних функција Општине за дефинисање инструмената за спровођење планских докумената и инструмената за усмеравање активности грађења и уређења простора и за институционализовање форми партнерства јавног и приватног сектора.

3. ОЦЕНА ПОСТОЈЕЋЕГ СТАЊА ПРИРОДНИХ И АНТРОПОГЕНИХ КАРАКТЕРИСТИКА КОМАСАЦИОНОГ ПОДРУЧЈА

3.1. ОЦЕНА СТАЊА ПРИРОДНИХ КАРАКТЕРИСТИКА И ОГРАНИЧЕЊА ПОДРУЧЈА ОПШТИНЕ

3.1.1. Основни подаци и географски положај

Општина Сокобања се налази у II категорији општина по степену развијености (развијеност у распону 80-100% од републичког просека, "Уредба о критеријумима и показатељима степена развијености јединица локалне самоуправе", "Сл. гласник РС" бр. 120/09).

Општина Сокобања се налази у централном делу источне Србије, и административно припада Зајечарском округу. Простире се на 525 км², смештених између 43 и 44⁰ северне географске ширине и 21 и 22⁰ источне географске дужине.

Већи део подручја општине смештен је у Сокобањској котлини коју пресеца река Моравица. Котлину окружују планине Озрен и Девица са јужне стране, и Ртањ и Буковик са северне. На западу котлина прелази у Моравску долину, а на истоку у Тимочку. Значајан део општине се наслања на планину Озрен, чија надморска висина износи 1.117 м.

Административни центар општине је градско насеље Сокобања које је смештено на 400 м надморске висине.

Општина се граничи са општинама Алексинац, Ражањ, Бољевац, Књажевац и Сврљиг.

3.1.2. Рељеф

Највећи део територије општине смештен је у Сокобањској котлини коју пресеца река Моравица.

Доминантне рељефне карактеристике општине су:

1. Долина реке Моравице и њених притока, са брежуљкастим теренима надморске висине 250-600 м и речним терасама погодним за развој пољопривреде;

2. Сокобањска котлина настала спуштањем терена дуж раседа, посебно оних дуж јужне стране Ртња и северне стране Озрена и

3. Планинска зона Ртња, Слемена, Крстатца, Девице, Озрена и Лесковика. У вишим планинским зонама су присутне вртаче, увале, пећине и клисуре. Ова зона има изражене амбијенталне, климатске, био-географске, еколошке и друге вредности које се могу искористити за развој туризма.

Надморска висина у општини Сокобања креће се од 250 м у Сокобањској котлини до 1.565 м на врху планине Ртња. Посебну пејзажну вредност Сокобањске котлине као и целе Источне Србије чини планина Ртањ.

3.1.3. Клима

Подручје општине карактерише умерено-континентална клима са свежим летима и релативно благим зимама, што омогућава развој врло различитих видова пољопривредне производње.

Средња годишња температура ваздуха креће се између 10,3 °С у нижим деловима општине до 6-8 °С на највишим деловима планине Ртањ. Екстремне температуре ваздуха забележене у току лета су 39 °Ц, а у току зиме -24 °С. Јесен је топлија од пролећа, док су ноћи свеже, посебно лети, када је и мања влажност

ваздуха. Средња годишња влажност ваздуха износи 75,6%, и највећа је током зимских месеци.

Просечна годишња количина падавина креће се око 600 до 700 мм.

Најмање сунчаних дана се јавља у зимском периоду, а највише у току летњих и јесењих месеци. Снега у просеку има 32,1 дан у току године. Атмосферски притисак се креће у вредностима од око 736 мб.

3.1.4. Природни ресурси

Општина Сокобања располаже богатим и разноврсним природним ресурсима на којима се заснива садашњи, али и будући, економски развој. Основни природни ресурси општине су:

- пољопривредно земљиште које се простире на 30.357 ха, и заузима 58,30% територије општине;
- шуме које се простиру на 17.074 ха, и заузимају 36,80% територије општине;
- богат биодиверзитет.

Обронци сококобањских планина обилују лековитим и ароматичним биљним врстама као и шумским плодовима. Посебно позната по биодиверзитетном богатству је планина Ртањ, на којој је утврђено присуство око 200 биљних врста (међу којима има ендемских). Од шумског или дивљег воћа на подручју општине Сокобања, среће се: дивља јабука (Малус силвестрис), шипурак (Роса цанина), шумска јагода (Фрагариа весца), трњина (Прунус спиноса), купина (Рубус фрутицосус), малина (Рубус идеаус), дрен (Цорнус мас) и други.

Од печурака на подручју Сокобање доминира вргањ (Болетус едулис), а затим у мањим количинама лисичарка (Цантареллус цибариус), буковача (Плеуротус остреатус) и црна труба (Цратереллус цорнцопициодес).

Овакво богатство лековитим биљем и шумским плодовима отвара различите могућности за економски развој руралних подручја, локалног становништва и општине Сокобања у целини.

Подручје, такође, обилује разноврсном дивљачи, што отвара могућност да се ловни туризам развије у озбиљну привредну грану.

- водни ресурси од којих су најзначајнији река Моравица и Бованско језеро богато рибом (више у поглављу 2.1.5.)
- геотермални извори у зонама Сокобање и Бање Јошанице су чувени по својој лековитости. Постоји шест геотермалних извора. Ови извори спадају у групу најрадиоактивнијих вода у Србији са температурама од 22–46,50Ц и представљају посебну природну, економску и енергетску вредност општине. Радиоактивност лековитих извора се креће од 5,7 до 13,5 МЈ. Минералне воде су погодне за лечење хроничног бронхитиса, бронхијалне астме, психонеурозе, неурастеније, повишеног крвног притиска, хроничног реуматизма, ишијаса, малокрвности, појединих женских болести, исцрпљености и опоравак.
- планина Озрен која има карактер ваздушне бање и која помаже бројним туристима у лечењу одређених респираторних болести.
- рудна налазишта рудника мрког угља “Соко” у Читлуку. Резерве угља су довољне за неколико деценија уз годишњу експлоатацију између 100.000 и 200.000 тона. Осим угља, од минералних сировина на подручју општине присутна је иловача, која се користи у цигларству, и жути доломит (у атарима села Врмца и Мужинац) који је погодан за прскање фасада.

3.1.5. Пољопривредно земљиште

У малом броју села има квалитетне земље. Свега 248 ха земљишта припада I, а 569 ха II бонитетној класи. Доминира земљиште VII бонитетне класе са 7421,36 ха, а најчешће је на газдинствима присутно земљиште треће до седме бонитетне класе. У брдским и планинским пределима доминирају некултивисани пашњаци и ливаде са плитким земљиштима, на којима је изражен процес ерозије. Квалитет земљишта је знатно бољи у нижим пределима у којима има квалитетнијег земљишта, дубљег слоја који пружа могућност развоја интензивне пољопривреде.

3.1.6. Пољопривреда

Пољопривредно земљиште се простире на 30.357 ха, односно 57,80% укупних земљишних површина општине.

Упркос значајним рудним, индустријским и туристичким потенцијалима и ресурсима, пољопривреда представља 45-55% укупног прихода, и свакако је најзначајнија грана привреде у општини.

Највећи значај се придаје сточарству (са дугом и богатом традицијом), а потом воћарству и повртарству. Имајући у виду здраву и незагађену животну средину велику развојну шансу представља производња еколошки сертифициране хране као и узгој и сакупљање лековитог биља и шумских плодова.

Близу 25% становништва Сокобање је пољопривредно становништво, и сматра се да је око 17,5% овог становништва активно, иако је проценат пољопривредног становништва са газдинством око 23%. Од 2.456 газдинстава у Сокобањи, 18,77% су непољопривредна газдинства.

Пољопривредна газдинства су углавном мешовитог типа (73,09%), што указује да у општини нема специјализације пољопривредне производње. Производња је намењена задовољавању сопствених потреба, а тржишних вишкова је мало.

У општини има значајан број газдинстава (845) са 5-10 ха земљишта, али највећи број газдинстава (910) има мали земљишни посед површине до 5 ха. Газдинства са малим земљишним поседом се наводе у селима Читлук, Раденковац, Жућковац... У општини су, међутим, присутна и газдинства са већим земљишним поседом. Ова газдинства поседују преко 10 ха земљишта. Највећи број газдинстава са великим земљишним поседом се налази у Новом Селу, Мужинцу и Шарбановцу, Веома мали број газдинстава (22) има велики земљишни посед од преко 20 ха. Велика пољопривредна газдинства на путу специјализације пољопривредне производње рентирају земљишне површине.

Просечна величина пољопривредног газдинства у општини Сокобања износи око 6-6,5 ха, али скоро 50% газдинстава поседује испод 4 ха земљишта. Величина земљишног поседа на највећем броју индивидуалних газдинстава није довољна за интензивну робну пољопривредну производњу. Просечан пољопривредни посед у Сокобањи није мали у поређењу са осталим општинама Зајечарског округа и Републике Србије, али га карактеришу мале и издељене парцеле, значајан удео шума и травњака (ливаде, пашњаци, напуштено земљиште), мешовита производња и земљиште лошијег квалитета.

3.2. ОСНОВНЕ ДЕМОГРАФСКЕ КАРАКТЕРИСТИКЕ НАСЕЉА БЕЛИ ПОТОК, ЖУЧКОВАЦ, ПОРУЖНИЦА, РЕСНИК, СОКОБАЊА, ТРГОВИШТЕ И ТРУБАРЕВАЦ

3.2.1. Насеље Бели Поток

Према попису из 2011. било је 196 становника (према попису из 2002. било је 238 становника).

У насељу Бели Поток живи 168 пунолетних становника, а просечна старост становништва износи 47.1 година (46.0 код мушкараца и 48.1 код жена).

Ово насеље је у потпуности насељено Србима (према попису из 2011. године 100.00 %).

Према попису из 2011. године у катастарској општини има 60 домаћинстава, од којих се око 65 % бави пољопривредом и шумарством.

Запослених становника је 103, од чега се пољопривредом и шумарством бави 63.

3.2.2. Насеље Жучковац

Према попису из 2011. било је 422 становника (према попису из 2002. било је 529 становника).

У насељу Жучковац живи 353 пунолетних становника, а просечна старост становништва износи 47.7 година (47.1 код мушкараца и 48.3 код жена).

Ово насеље је великим делом насељено Србима (према попису из 2011. године 97.92 %).

Према попису из 2011. године у катастарској општини има 137 домаћинстава, од којих се око 70 % бави пољопривредом и шумарством.

Запослених становника је 230, од чега се пољопривредом и шумарством бави 160.

3.2.3. Насеље Поружница

Према попису из 2011. било је 298 становника (према попису из 2002. било је 354 становника).

У насељу Поружница живи 252 пунолетна становника, а просечна старост становништва износи 46.8 година (45.6 код мушкараца и 47.8 код жена).

Ово насеље је великим делом насељено Србима (према попису из 2011. године 99.15 %).

Према попису из 2011. године у катастарској општини има 87 домаћинстава, од којих се око 70 % бави пољопривредом и шумарством.

Запослених становника је 169, од чега се пољопривредом и шумарством бави 116.

3.2.4. Насеље Ресник

Према попису из 2011. било је 716 становника (према попису из 2002. било је 857 становника).

У насељу Ресник живи 600 пунолетних становника, а просечна старост становништва износи 47.2 година (45.3 код мушкараца и 48.8 код жена).

Ово насеље је великим делом насељено Србима (према попису из 2011. године 98.94 %).

Према попису из 2011. године у катастарској општини има 223 домаћинства, од којих се око 65 % бави пољопривредом и шумарством.

Запослених становника је 400, од чега се пољопривредом и шумарством бави 260.

3.2.5. Насеље Сокобања

Према попису из 2011. било је 7982 становника (према попису из 2002. било је 8407 становника).

У насељу Сокобања живи 6415 пунолетних становника, а просечна старост становништва износи 40.1 година (38.3 код мушкараца и 41.3 код жена).

Ово насеље је великим делом насељено Србима (према попису из 2011. године 95.86 %).

Према попису из 2011. године у катастарској општини има 2914 домаћинства, од којих се око 20 % бави пољопривредом и шумарством.

Запослених становника је 2709, од чега се пољопривредом и шумарством бави 301.

3.2.6. Насеље Трговиште

Према попису из 2011. било је 291 становника (према попису из 2002. било је 342 становника).

У насељу Трговиште живи 259 пунолетних становника, а просечна старост становништва износи 50.0 година (48.7 код мушкараца и 51.1 код жена).

Ово насеље је у потпуности насељено Србима (према попису из 2011. године 100.00 %).

Према попису из 2011. године у катастарској општини има 100 домаћинства, од којих се око 80 % бави пољопривредом и шумарством.

Запослених становника је 148, од чега се пољопривредом и шумарством бави 119.

3.2.7. Насеље Трубаревац

Према попису из 2011. било је 511 становника (према попису из 2002. било је 617 становника).

У насељу Трубаревац живи 448 пунолетних становника, а просечна старост становништва износи 49.8 година (49.0 код мушкараца и 50.7 код жена).

Ово насеље је великим делом насељено Србима (према попису из 2011. године 97.73 %).

Према попису из 2011. године у катастарској општини има 169 домаћинства, од којих се око 85 % бави пољопривредом и шумарством.

Запослених становника је 321, од чега се пољопривредом и шумарством бави 264.

3.3. ОЦЕНА СТАЊА УРЕЂЕНОСТИ И КОРИШЋЕЊА ПОЉОПРИВРЕДНОГ ЗЕМЉИШТА КОМАСАЦИОНОГ ПОДРУЧЈА

На подручју Општине Сокобања до сада нису рађене комасације. У другим општинама на територији Републике Србије у којима су реализовани пројекти комасације, остварени су значајни ефекти у виду смањења броја парцела и повећања просечне површине парцеле, што значајно утиче на пољопривредну производњу.

У ефекте спроведених комасација на територији Републике Србије спадају и:

- крчење и разоравање шибља и живица дуж међа,
- смањење броја, дужине и ширине међа, разора и увратина,
- повећање приноса по том основу,
- повећање степена коришћења пољопривредне механизације, као и
- стварање могућности за изградњу заливних система.

Пољопривредне табле на комасационим подручјима су добиле правилан облик, а самим тим и парцеле, чиме је омогућено рационалније коришћење пољопривредне механизације.

Укупан број парцела на планираном комасационом подручју износи око 5703 са просечном површином од око 0.17 ха, што сигурно не обезбеђује лакшу и рентабилнију примену савремене пољопривредне механизације и савремених агротехничких мера.

Пољопривредне табле, у великом делу комасационог подручја су неправилног облика и власничке структуре, што свакако отежава обраду земљишта на ефикасан начин.

3.3.1. Део КО Бели Поток

Укупна површина К.О. Бели Поток која улази у комасационо подручје износи око 13 ха и издељена је на укупно 56 парцела. У табели 3.1. дат је преглед броја парцела и листова непокретности са просечном површином парцеле и поседа.

КО	Површина комас. подручја [ха]	Број парцела	Просечна површина парцеле [ха]	Просечна површина поседа [ха]	Број учесника
Бели Поток	13.1277	56	0.23	0.49	27

Табела 3.1: Преглед броја парцела и листова непокретности са просечном површином парцеле и поседа

Укупан број листова непокретности је 27, што значи да је просечан број парцела по једном листу непокретности 2.07.

У табели 3.2. дат је преглед површина пољопривредног земљишта по катастарским културама.

Култура	Виноград	Воћњак	Врт	Ливада	Њива	Пашњак	Шума	Укупно
Површина (ха)	0	0	0	2.3719	10.0444	0.0562	0	12.4725

Табела 3.2: Преглед површина по катастарским културама

У табели 3.3. приказани су основни подаци о власничкој структури у КО Бели Поток, према подацима који се воде у катастару непокретности.

КО	Приватна својина (ха)	Државна својина (ха)	Јавна својина (ха)	Остали облици (ха)	Укупно (ха)
Бели Поток	11.1050	0.2385	0.3851	1.3990	13.1277

Табела 3.3: Основни подаци о власничкој структури за катастарску општину Бели Поток

3.3.2. Део КО Жучковац

Укупна површина К.О. Жучковац која улази у комасационо подручје износи око 273 ха и издељена је на укупно 1945 парцела. У табели 3.4. дат је преглед броја парцела и листова непокретности са просечном површином парцеле и поседа.

КО	Површина комас. подручја [ха]	Број парцела	Просечна површина парцеле [ха]	Просечна површина поседа [ха]	Број учесника
Жучковац	273.1450	1945	0.14	0.64	428

Табела 3.4: Преглед броја парцела и листова непокретности са просечном површином парцеле и поседа

Укупан број листова непокретности је 428, што значи да је просечан број парцела по једном листу непокретности 4.54.

У табели 3.5. дат је преглед површина пољопривредног земљишта по катастарским културама.

Култура	Виноград	Воћњак	Врт	Ливада	Њива	Пашњак	Шума	Укупно
Површина (ха)	2.2933	3.9447	2.2525	50.8758	199.4087	2.0639	6.5422	267.3811

Табела 3.5: Преглед површина по катастарским културама

У табели 3.6. приказани су основни подаци о власничкој структури у КО Жучковац, према подацима који се воде у катастару непокретности.

КО	Приватна својина (ха)	Државна својина (ха)	Јавна својина (ха)	Остали облици (ха)	Укупно (ха)
Жучковац	264.7430	4.4857	3.5454	0.3709	273.1450

Табела 3.6: Основни подаци о власничкој структури за катастарску општину Жучковац

3.3.3. Део КО Поружница

Укупна површина К.О. Поружница која улази у комасационо подручје износи око 51 ха и издељена је на укупно 334 парцеле. У табели 3.7. дат је преглед броја парцела и листова непокретности са просечном површином парцеле и поседа.

КО	Површина комас. подручја [ха]	Број парцела	Просечна површина парцеле [ха]	Просечна површина поседа [ха]	Број учесника
Поружница	51.2734	334	0.15	0.29	178

Табела 3.7: Преглед броја парцела и листова непокретности са просечном површином парцеле и поседа

Укупан број листова непокретности је 178, што значи да је просечан број парцела по једном листу непокретности 1.88.

У табели 3.8. дат је преглед површина пољопривредног земљишта по катастарским културама.

Култура	Виноград	Воћњак	Врт	Ливада	Њива	Пашњак	Шума	Укупно
Површина (ха)	0	0	0	30.0045	19.2760	0.4780	0.2016	49.9601

Табела 3.8: Преглед површина по катастарским културама

У табели 3.9. приказани су основни подаци о власничкој структури у КО Поружница, према подацима који се воде у катастару непокретности.

КО	Приватна својина (ха)	Државна својина (ха)	Јавна својина (ха)	Остали облици (ха)	Укупно (ха)
Поружница	49.0581	0.2482	1.9671	0	51.2734

Табела 3.9: Основни подаци о власничкој структури за катастарску општину Поружница

3.3.4. Део КО Ресник

Укупна површина К.О. Ресник која улази у комасационо подручје износи око 306 ха и издељена је на укупно 1782 парцеле. У табели 3.10. дат је преглед броја парцела и листова непокретности са просечном површином парцеле и поседа.

КО	Површина комас. подручја [ха]	Број парцела	Просечна површина парцеле [ха]	Просечна површина поседа [ха]	Број учесника
Ресник	306.3322	1782	0.17	0.49	620

Табела 3.10: Преглед броја парцела и листова непокретности са просечном површином парцеле и поседа

Укупан број листова непокретности је 620, што значи да је просечан број парцела по једном листу непокретности 2.87.

У табели 3.11. дат је преглед површина пољопривредног земљишта по катастарским културама.

Култура	Виноград	Воћњак	Врт	Ливада	Њива	Пашњак	Шума	Укупно
Површина (ха)	0.4789	2.3361	0.6995	38.9729	247.7434	0.3471	1.6653	292.2432

Табела 3.11: Преглед површина по катастарским културама

У табели 3.12. приказани су основни подаци о власничкој структури у КО Ресник, према подацима који се воде у катастару непокретности.

КО	Приватна својина (ха)	Државна својина (ха)	Јавна својина (ха)	Остали облици (ха)	Укупно (ха)
Ресник	289.1659	2.3249	14.8414	0	306.3322

Табела 3.12: Основни подаци о власничкој структури за катастарску општину Ресник

3.3.5. Део КО Сокобања

Укупна површина К.О. Сокобања која улази у комасационо подручје износи око 130 ха и издељена је на укупно 432 парцеле. У табели 3.13. дат је преглед броја парцела и листова непокретности са просечном површином парцеле и поседа.

КО	Површина комас. подручја [ха]	Број парцела	Просечна површина парцеле [ха]	Просечна површина поседа [ха]	Број учесника
Сокобања	129.9453	432	0.30	0.58	225

Табела 3.13: Преглед броја парцела и листова непокретности са просечном површином парцеле и поседа

Укупан број листова непокретности је 225, што значи да је просечан број парцела по једном листу непокретности 1.92.

У табели 3.14. дат је преглед површина пољопривредног земљишта по катастарским културама.

Култура	Виноград	Воћњак	Врт	Ливада	Њива	Пашњак	Шума	Укупно
Површина (ха)	0.9126	0.4918	0.3453	38.9729	84.4575	0.1557	0	125.3358

Табела 3.14: Преглед површина по катастарским културама

У табели 3.15. приказани су основни подаци о власничкој структури у КО Сокобања, према подацима који се воде у катастару непокретности.

КО	Приватна својина (ха)	Државна својина (ха)	Јавна својина (ха)	Остали облици (ха)	Укупно (ха)
Сокобања	124.2102	2.1626	3.5725	0	129.9453

Табела 3.15: Основни подаци о власничкој структури за катастарску општину Сокобања

3.3.6. Део КО Трговиште

Укупна површина К.О. Трговиште која улази у комасационо подручје износи око 78 ха и издељена је на укупно 410 парцела. У табели 3.16. дат је преглед броја парцела и листова непокретности са просечном површином парцеле и поседа.

КО	Површина комас. подручја [ха]	Број парцела	Просечна површина парцеле [ха]	Просечна површина поседа [ха]	Број учесника
Трговиште	78.2782	410	0.19	0.58	136

Табела 3.16: Преглед броја парцела и листова непокретности са просечном површином парцеле и поседа

Укупан број листова непокретности је 136, што значи да је просечан број парцела по једном листу непокретности 3.01.

У табели 3.17. дат је преглед површина пољопривредног земљишта по катастарским културама.

Култура	Виноград	Воћњак	Врт	Ливада	Њива	Пашњак	Шума	Укупно
Површина (ха)	0.1153	2.7193	0.5367	12.9799	57.4710	0.5463	0.7697	75.1382

Табела 3.17: Преглед површина по катастарским културама

У табели 3.18. приказани су основни подаци о власничкој структури у КО Трговиште, према подацима који се воде у катастару непокретности.

КО	Приватна својина (ха)	Државна својина (ха)	Јавна својина (ха)	Остали облици (ха)	Укупно (ха)
Трговиште	61.1139	1.5932	15.4210	0.1501	78.2782

Табела 3.18: Основни подаци о власничкој структури за катастарску општину Трговиште

3.3.7. Део КО Трубаревац

Укупна површина К.О. Трубаревац која улази у комасационо подручје износи око 104 ха и издељена је на укупно 744 парцеле. У табели 3.19. дат је преглед броја парцела и листова непокретности са просечном површином парцеле и поседа.

КО	Површина комас. подручја [ха]	Број парцела	Просечна површина парцеле [ха]	Просечна површина поседа [ха]	Број учесника
Трубаревац	103.9915	744	0.14	0.39	266

Табела 3.19: Преглед броја парцела и листова непокретности са просечном површином парцеле и поседа

Укупан број листова непокретности је 266, што значи да је просечан број парцела по једном листу непокретности 2.80.

У табели 3.20. дат је преглед површина пољопривредног земљишта по катастарским културама.

Култура	Виноград	Воћњак	Врт	Ливада	Њива	Пашњак	Шума	Укупно
Површина (ха)	0.0879	1.5111	0	26.4288	68.3380	0.1304	2.4852	98.9814

Табела 3.20: Преглед површина по катастарским културама

У табели 3.21. приказани су основни подаци о власничкој структури у КО Трубаревац, према подацима који се воде у катастару непокретности.

КО	Приватна својина (ха)	Државна својина (ха)	Јавна својина (ха)	Остали облици (ха)	Укупно (ха)
Трубаревац	99.1230	0.1511	4.5634	0.1540	103.9915

Табела 3.21: Основни подаци о власничкој структури за катастарску општину Трубаревац

3.3.8. Збирни преглед за комасационо подручје

Укупна површина комасационог подручја износи око 956 ха и издељена је на укупно 5703 парцеле. У табели 3.22. дат је преглед броја парцела и листова непокретности са просечном површином парцеле и поседа.

	Површина комас. подручја [ха]	Број парцела	Просечна површина парцеле [ха]	Просечна површина поседа [ха]	Број учесника
Комасационо подручје	956.0933	5703	0.17	0.51	1880

Табела 3.22: Преглед броја парцела и листова непокретности са просечном површином парцеле и поседа за комасационо подручје

Укупан број листова непокретности је 1880, што значи да је просечан број парцела по једном листу непокретности 3.03.

У табели 3.23. дат је преглед површина пољопривредног земљишта по катастарским културама.

Култура	Виноград	Воћњак	Врт	Ливада	Њива	Пашњак	Шума	Укупно
Површина (ха)	3.8880	11.0030	3.8340	200.6068	686.7389	3.7776	11.6640	921.5123

Табела 3.23: Преглед површина по катастарским културама за комасационо подручје

У табели 3.24. приказани су основни подаци о власничкој структури на комасационом подручју, према подацима који се воде у катастару непокретности.

	Приватна својина (ха)	Државна својина (ха)	Јавна својина (ха)	Друштвена својина (ха)	Укупно (ха)
Комасационо подручје	898.5191	11.2043	44.2960	2.0740	956.0933

Табела 3.24: Основни подаци о власничкој структури за комасационо подручје

Може се уочити да је на комасационом подручју најзаступљенија култура њива са око 687 хектара што представља 71.83 %. У овом случају стање у катастру непокретности у значајној мери се не поклапа са стањем на терену, будући да је дошло до промена начина коришћења пољопривредног земљишта, које нису регистроване у катастарској евиденцији.

3.4. ОЦЕНА СТАЊА ШУМА И ШУМСКОГ ЗЕМЉИШТА

Шумске површине у општини Сокобања се простиру на 23.298 ха, и заузимају 36,79% укупне земљишне површине општине. Углавном је реч о листопадним шумама које су погодне за експлоатацију дрвне масе. Највећим делом шумских површина (око 75%) управљају Србија-шуме, односно реч је о државним шумама.

Код државних шума, високе састојине у укупно обраслој површини учествују са око 29%, изданачке састојине са око 28%, вештачки подигнуте састојине и културе са 19,5%, шикаре са 7,5% и шибљаци са око 16%. Структура државних шума није добра, и карактерише је мали удео високих састојина. Најзаступљеније дрво у државним шумама је буква која представља скоро 70% високих и изданачких састојина. Од осталих шума, заступљене су храстове, церове и грабове шуме, и спорадично у малом обиму су присутне багремове и четинарске шуме.

У општини су у значајном обиму присутне и шуме у приватном власништву. Процењена дрвна маса у приватним шумама је око 66 т/ха. Највећи број шума у приватном власништву су шуме изданачког порекла (97%). Доминантни су храст и цер, међутим око 85% састојина су мешавине храста и/или цера са другим врстама. На око 15% површине су изданачке састојине букве.

Подаци о приватним шумама су непрецизни. Квалитет приватних шума је низак, а газдовање овим ресурсом је неконтролисано и далеко од економски оптималног. У овом делу се очекује значајна помоћ државе у наредном периоду, првенствено кроз успостављање и имплементацију правне регулативе која је у складу са политиком ЕУ у области газдовања шумама.

Шумарство представља значајну привредну активност у општини. Годишњи обим сече дрвета износи око 15.000-20.000 м³ (извор података ЈП „Србија шуме“, Сокобања), од чега је око 14.221 м³ лишчара, односно 473 м³ четинара (Статистички годишњака, Општине у Србији, 2008.). По количини посечене дрвне масе лишчара, општина Сокобања се налази само испред Зајечара у Зајечарском округу. Количина посечених четинара у Зајечарском округу је релативно мала, а само у Сокобањи се сече скоро 50% четинара Зајечарског округа.

Сваке године се врши пошумљавање (ха) од 10-20 ха. У 2007. години је пошумљено 18,11 ха у шумским комплексима и 3,03 ха изван шумских површина. Посебну вредност представља чињеница да је чак 17,11 ха пошумљено четинарима.

Годишњи прираст дрвне масе износи око 30.000-35.000 м³.

Укупна површина шума и шумских култура на територији катастарских општина Бели Поток, Жучковац, Поружница, Ресник, Сокобања, Трговиште и Трубаревац, које улазе у комасационо подручје, износи око 12 ха (1.22 %). Већина шума је у приватном власништву. Шуме су прошарале читаву територију комасационог подручја у виду ситних парцела, без шумских комплекса.

Шикаре и дрвенасто-жбунасто растиње

Посебна карактеристика комасационог подручја је велика обраслост међа, пољских путева и водотока са шикарама и жбунастим растињем. Процењује се да је укупна површина под шикарама и жбунастим растињем на комасационом подручју око 30 хектара.

У Табели 3.25. дата је класификација дрвенасто-жбунастог растиња на основу које је потребно утврдити њихово стање на комасационом подручју.

Врста растиња	Пречник стабла [цм]	Висина стабла [м]
Ситно жбунасто	мање од 3	мање од 3
Средње жбунасто	3-8	3-5
Крупно жбунасто	8-12	5-6
Ниско шибље	12-15	6 и више
Ситна шума	16-23	-
Средња шума	24-32	-
Крупна шума	више од 32	-

Табела 3.25: Класификација дрвенасто-жбунастог растиња по пречнику и висини стабла

3.5. ИНФРАСТРУКТУРНИ СИСТЕМИ

3.5.1. Саобраћајна инфраструктура

Општину Сокобања карактерише најмања дужина путне мреже у Зајечарском округу и непостојање магистралних путева. Упркос недостатку магистралних саобраћајница, Сокобању одликује добра повезаност са најважнијим магистралним саобраћајницама и административним центрима. Сокобања је регионалним путем Р-121 (Књажевац – Сокобања – Алексинац) и регионалним путем Р-120 (Бољевац –

Сокобања – Алексинац) повезана са аутопутем Београд-Ниш (Е-75), односно коридором 10.

Преко железничке станице Житковац (35 км) Сокобања је солидно повезана и са железничком пругом Београд – Ниш.

Укупна дужина локалних путева у општини износи 82,97 км, од чега је 72 км под асфалтом, а око 11 км под туцаником. % покривености савременим коловозом постојећих путева у Сокобањи је изузетно висок (90,00%).

Улице и локални путеви су, међутим, у лошем стању и неопходна је њихова реконструкција. Главни проблеми путне мреже су убрзано ширење града, фазна изградња саобраћајне инфраструктуре, локални путеви изграђени су за мања саобраћајна оптерећења и без хабајућег слоја, без адекватног одводњавања и одржавања.

У наредном периоду се планира интензиван рад на развоју путне инфраструктуре који подразумева изградњу и реконструкцију локалних путева и градских и сеоских улица. Такође, планира се боље повезивање са коридором 10.

3.5.1.1. Карактеристике саобраћаја на комасационом подручју

Сеоска насеља Бели Поток, Жучковац, Поружница, Ресник, Сокобања, Трговиште и Трубаревац везу са градом остварују асвалтним локалним путем.

У оквиру комасационог подручја постоје некатегорисани путеви који су у функцији остваривања веза насеља Бели Поток, Жучковац, Поружница, Ресник, Сокобања, Трговиште и Трубаревац и околних насеља са садржајима у атару.

Пољски путеви су оштећени и узурпирани. За пролаз се користе производне површине и додатно се отежава прилаз парцелама. Део површина је запуштен због неадекватне примене агротехничких мера и на тим површинама се остварују по правилу мањи приноси, а уједно су жаришта за корове од којих су неки опасни по здравље људи (амброзија). Ови путеви су углавном са земљаним коловозом и морају се у поступку комасације просторно уредити.

На комасационом подручју велика већина путне мреже је локалног карактера. У оперативном и елаборативном катастру непокретности претежно су евидентирани путеви снимљени старим премером, док стање ове путне мреже на терену, у више од 50% случајева одступа од важеће евиденције.

Са аспекта саобраћаја, за комасационо подручје КО Бели Поток, Жучковац, Поружница, Ресник, Сокобања, Трговиште и Трубаревац, може се констатовати да има неповољну саобраћајну мрежу чија површина износи око 13 хектара.

3.5.2. Хидрографске и хидролошке карактеристике

Окосницу хидрографске мреже на територији општине Сокобања чини река Моравица. Поред водотока хидролошку карту овог подручја чине и бројни извори, као и вештачка и природна језера.

Река Моравица протиче кроз само насеље Сокобању. Представља својеврсну туристичку атракцију али и значајан водни ресурс за водоснабдевање Сокобање. Одликује се чистом и квалитетном водом, вировима, проширењем у кориту и племенитим врстама рибе. Река Моравица спада у мале водотоке, и потенцијално је угрожена комуналним отпадним водама из Сокобање али и сеоских насеља обзиром да се у бројне притоке изливају отпадне воде које производе сеоска домаћинства (септичке јаме, осока из стајњака).

Бованско језеро је дугачко око 8 км и дубоко око 50 м у близини бране. Користи се за одбрану од поплава у доњем делу Моравице, водоснабдевање, наводњавање Алексинца, Житковца и Сокобање, развој туризма, спорта и

рекреације, итд. Језеро је богато рибом те је погодно за развој риболова, излетнички туризам, камповање и друге видове туризма. Потенцијали Бованског језера су још увек недовољно искоришћени.

Мало језеро на Озрену има доминантну позицију у атрактивном и еколошки квалитетном природном амбијенту овог излетишта.

Врмџанско језеро, смештено у непосредној близини истоименог села у јужном подножју планине Ртањ, представља атрактивно излетиште и риболовачки пункт.

3.5.2.1. Хидрографске и хидролошке карактеристике комасационог подручја

Од значајнијих природних водотокова, кроз комасационо подручје протиче река Моравица, правцем исток-запад, у дужини од око 7000 метара. У њу се уливају Врмџанска и Јошаничка река. Осим ових водотока, на територији комасационог подручја се налази још неколико потока (Јасенички, Кумин, Врелски, Кани и други мањи потоци). Ови бујични водотоци у летњем периоду скоро пресуше, али зато у време обилних киша често изазивају и поплаве већих размера.

Према стању у катастру непокретности, површина парцела водног земљишта (река, поток, јаруга, спруд) на комасационо подручју износи око 15 хектара.

3.6. СТАЊЕ ЗАШТИТЕ ПОДРУЧЈА

Општина Сокобања спада у подручја квалитетне животне средине. На националном нивоу Општина је третирана као подручја квалитетне животне средине (са водотоковима који су већ у II класи квалитета или их у њу треба довести), са преовлађујућим укупним утицајима на живи свет.

Територија Општине је сагледана и у склопу еколошке мреже тј. уврштена је еколошки значајна подручја обухваћена просторним целинама Републике Србије (ради очувања биолошке и предеоне разноврсности, као и типова станишта од посебног значаја за очување, обнављање и унапређивање нарушених станишта и очување одређених врста.

Еколошки значајна подручја Републике Србије која се налазе на територији Општине Сокобања (према Уредби о еколошкој мрежи - "Сл. гласник РС" бр. 102/10), јесу Ртањ (под редним бројем 47) и Озрен и Девица (под редним бројем 50). У заштићена подручја са ове територије сврстани су строги природни резерват Ртањ, предео нарочите природне лепоте Озренске ливаде и предео изузетних одлика Лептерија Сокоград.

Чист ваздух је основна одлика овог подручја, а планина Озрен слуги за ваздушну бању. Ниво загађености ваздуха у насељима, врши се контролом коришћења чврстих горива и услова саобраћаја моторних возила дуж саобраћајница, посебно дуж државних путева.

Заштита вода (подземних и површинских) обезбеђује се исправним каналисањем отпадних вода са целокупног подручја, адекватним избором допуштених делатности, укључењем локалне самоуправе у активности увођења система управљања отпадом.

Заштита од вода (од поплава) посебно бујичних, обезбеђује се регулацијом водотокова, тј. применом хидротехничких и организационих мера. Хидротехничке мере подразумевају: пасивне мере заштите (линијски заштитни системи - насипи), активне мере заштите (трансформација таласа великих вода у акумулацијама) и неинвестиционе мере заштите (урбанистичким и просторним планирањем, тј. забраном изградње објеката у приобаљу водотока -на површинама угроженим поплавама).

Заштита пољопривредног и шумског земљишта врши се планираним променама основних намена и коначним утврђивањем примарне намене на основу еколошког бонитирања и стања на терену. Утврђеним наменама простора и режимима коришћења по зонама санитарне заштите, и зонама заштите природе, штите се и иначе стабилни екосистеми и биодиверзитет (значајног обима).

3.7. SWOT АНАЛИЗА

Snage	Slabosti
Dobar geografski položaj i povezanost sa glavnim magistralnim saobraćajnicama	Nizak natalitet
Nezagađena životna sredina	Starenje sela
Vazduh izuzetnog kvaliteta	Migracioni procesi
Bogat fond listopadnih šuma pogodnih za eksploataciju drvne mase- Velike površine pod šumama	Prirodna dobra nisu optimalno iskorišćena
Bogat lovni i riblji fond	Konfiguracija terena limitira razvoj poljoprivrede
Vodni resursi – prvenstveno reka Moravica i Bovansko jezero pogodno za ribolov, izletnički turizam itd.	Loš kvalitet zemljišta
Geotermalni izvori u zonama Sokobanje i Banje Jošanice	Livade i pašnjaci se ne koriste na optimalan način
Planina Ozren koja ima karakter vazdušne banje	Mali stočni fond
Postojanje zaštićenih prirodnih dobara (predeli izuzetnih odlika)	Usitnjenost poseda
Bogatstvo lekovitim biljem i šumskim plodovima	Neplanska poljoprivredna proizvodnja
Povoljni klimatski i zemljišni uslovi za razvoj različitih vidova poljoprivredne proizvodnje	Veliki broj mešovityh poljoprivrednih gazdinstava – svaštarenje u poljoprivrednoj proizvodnji
Tradicija u stočarstvu	Slaba finansijska moć gazdinstava
Značajne livadske i pašne površine	Slaba produktivnost poljoprivrednih gazdinstava
Veliki broj registrovanih poljoprivrednih gazdinstava	Slaba primena agrotehničkih mera
U opštini postoje specijalizovani poljoprivredni proizvođači	Zastarela i nepotpuna oprema i mehanizacija
Zemljišni posed je veći u odnosu na prosek Republike Srbije	Mala količina tržišnih viškova
Formirani institucionalni kapaciteti (poljoprivredna udruženja, Kancelarija za razvoj, Fond za razvoj poljoprivrede itd.)	Nizak nivo znanja poljoprivrednih proizvođača
	Neregulisan otkup poljoprivrednih proizvoda
	Nepostojanje značajnijih prerađivačkih i skladišnih kapaciteta
	Tradicionalni poljoprivredni proizvodi nisu zaštićeni i prepoznati na tržištu
	Nema tržišno atraktivnih proizvoda
	Slaba informisanost u seoskim sredinama
	Mali broj i nedostatak stručnog i menadžerskog kadra što uslovljava nedostatak informisanosti

<p>Postojanje kvalitetne veterinarske zaštite i savetodavne stručne službe</p> <p>Postojanje preradnih kapaciteta</p> <p>Razvijen sektor sakupljanja lekovitog bilja i šumskih plodova</p> <p>Bogato kulturno-istorijsko nasleđe</p> <p>Razvijen turizam, trgovina i ugostiteljstvo kao potencijalno tržište za poljoprivredne proizvode</p> <p>Najveći broj smeštajnih kapaciteta u Srbiji prema broju stanovnika</p> <p>Održavaju se brojne turističke manifestacije</p> <p>Postojanje komunalno uređenih izletišta u ruralnim sredinama</p> <p>Očuvani stari i etno objekti u selima</p> <p>Postojanje vodovodne mreže u selima</p> <p>Sva sela i naselja imaju telefonske linije</p> <p>Blizina velikih tržišta – Niša i Beograda</p> <p>Opređeljenost lokalne samouprave u pravcu razvoja i jačanja sela</p>	<p>Poljoprivredna udruženja još uvek nisu finansijski i tehnički održiva</p> <p>Nepostojanje preduzetničke inicijative u seoskim sredinama</p> <p>Domaća radinost je zapostavljena</p> <p>Slaba povezanost poljoprivrede i turizma</p> <p>Nerazvijena ekološka svest - nedomaćinsko ophođenje meštana prema prirodnim resursima</p> <p>Nekontrolisano sakupljanje bilja</p> <p>Niska cena sakupljenog bilja</p> <p>Loša putna infrastruktura u seoskim sredinama</p> <p>Kanalizaciona mreža ne pokriva seoska područja</p> <p>Loš kapacitet električne energije (loša nisko naponska mreža)</p> <p>Kvalitet vode se ne kontroliše u seoskim vodovodima</p> <p>Komunalne usluge ne obuhvataju seoska područja što uslovljava postojanje brojnih divljih deponija</p> <p>Seoska naselja nisu dovoljno uređena</p> <p>Nedovoljno uređena izletišta u seoskim sredinama</p> <p>Turistička ponuda ne obuhvata izlete u seoske sredine</p> <p>Mala finansijska sredstva opštine za ruralni razvoj</p> <p>Nizak nivo ili nepostojanje investicija u ruralne oblasti i delatnosti (poljoprivreda, turizam, šumarstvo)</p>
---	---

Šanse	Pretnje
<p>Veća usmerenost na razvoj sela i seoskih sredina</p> <p>Povećanje nivoa sredstava za razvoj poljoprivrede</p> <p>Obezbeđenje povoljnih kreditnih linija za razvoj poljoprivrede</p> <p>Otvaranje novih specijalizovanih farmi za tov</p> <p>Razvoj novih ekonomski efikasnih polj. proizvodnji kao npr. odgoj lekovitog bilja, voćarstvo, povrtarstvo itd.</p>	<p>Negativne demografske trendove nije moguće zaustaviti</p> <p>Nemotivisanost stanovništva</p> <p>Napuštanje poljoprivrednih površina</p> <p>Nekontrolisano branje lekovitog bilja</p> <p>Nesigurno tržište poljoprivrednih proizvoda</p> <p>Niske cene poljoprivrednih proizvoda</p> <p>Otvaranje tržišta za poljoprivredne proizvode iz EU</p>

Regulisanje pitanja plasmana	Skupi poljoprivredni inputi
Povezivanje poljoprivrede i plasmana polj. proizvoda i turističke ponude i usluge	Nepostojanje inicijativa za preduzetništvom u seoskim sredinama
Korišćenje prirodnih potencijala u cilju razvoja novih proizvodnji poput alternativnih izvora energije	Konkurencija
Regionalna saradnja	Skupi sertifikati za proizvodnju zdrave hrane
Povezati selo i turističku privredu kroz razvoj ruralnog turizma	Odliv stručnih kadrova
Direktne investicije u prerađivačke kapacitete	Razvoj infrastrukture je fokusiran na gradski centar usled ubrzanog razvoja turizma
Povećanje stepena prerade poljoprivrednih proizvoda	Divlja gradnja
Otvaranje mini preradnih kapaciteta	Sokobanja nije interesantna investitorima
Standardizovanje i podizanje kvaliteta proizvoda (ISSO i HACCP)	Slaba regionalna saradnja
Proizvodnja organski sertifikovane hrane	Nedostatak sredstava za subvencionisanje poljoprivredne proizvodnje
Zaštita geografskog porekla proizvoda (brendiranje)	EU tržište nije dostupno
Formiranje novih i jačanje postojećih udruženja i zadruga	Loše mere državne politike
Otvaranje predpristupnih sredstava EU (IPARD) za ruralni razvoj	Loša i nedostajuća zakonska regulativa
Komasacija	Finansijska i ekonomska situacija u Srbiji
Edukacija	Politička situacija
Formiranje stručnog i menadžerskog kadra	Centralizacija
Učešće na međunarodnim projektima	Nerešeni imovinsko-pravni odnosi
Iskorišćavanje prirodnih kapaciteta i potencijala Banje Jošanice, Ozrena, Rtnja, Bukovika i Bovanskog jezera, Sesalačke pećine	Administracija
Razvoj ruralnog turizma u Srbiji	Finansijska sredstva za ruralni razvoj neće biti dostupna
Bolji pristup republičkim fondovima	

4. ПРОГРАМ КОМАСАЦИЈЕ

Програмом комасације ће се реализовати основни концепти као и решења дата у Просторном плану Општине Сокобања, као и у другим документима наведеним у овом Програму.

Сагласно основним и посебним циљевима просторног развоја дефинисаним у Просторном плану Општине Сокобања, овим Програмом комасације ће се омогућити:

- развој и уређење села, који ће се третирати интегрално са организацијом и уређењем сеоског атара, као простора непосредних развојних услова и ресурса,
- стварање предуслова за укрупњавање парцела и поседа,
- повећање степена шумовитости и обраслости подручја обликовањем шумских површина насталих у претходном периоду и заштите пољопривредног земљишта од штетног дејства ветра,
- уређење каналске мреже система за одводњавање и наводњавање,
- уређење мреже некатегорисаних пољских путева уз минимално заузимање пољопривредног земљишта и са оптимизацијом извршења транспортног рада код убирања летине,
- уређење имовинско-правних односа на непокретностима у делу КО Бели Поток, Жучковац, Поружница, Ресник, Сокобања, Трговиште и Трубаревац,
- државни премер и израда катастра непокретности за комасационо подручје.

Програм ће се реализовати тако што ће се:

- образовати Комисија за комасацију и њене подкомисије (Комисију за комасацију образује Скупштина Општине),
- саставити комасациона маса на основу утврђивања фактичког стања (које утврђује Комисија за комасацију, о чему саставља записник),
- извршити комасациона процена земљишта, вредности дугогодишњих засада и објеката (коју врши подкомисија за комасациону процену земљишта, у коју се одређује дипломирани инжењер пољопривреде, који ради на пословима класирања и бонитирања земљишта и најмање два представника из реда учесника комасације),
- извршити геодетски радови на снимању комасационог подручја дела К.О. Бели Поток, Жучковац, Поружница, Ресник, Сокобања, Трговиште и Трубаревац,
- извршити утврђивање и обележавање граница вода и водних површина,
- извршити утврђивање и обележавање граница шума и шумских површина,
- извршити чишћење шикара и дрвенастог жбуња,
- извршити пројектовање и изградња мреже пољских (некатегорисаних) путева,
- обезбедити документација, донети начела расподеле комасационе масе, извршити расподела земљишта из комасационе масе, донети решења о расподели и извршити увођење у нови посед учесника комасације.

Да би се реализовали радови на комасацији овим програмом ће се:

- евидентирати могући пројекти на извођењу радова на заштити, уређењу и коришћењу пољопривредног земљишта,
- утврдити глобални предмер и предрачун радова на комасацији,
- дати основна организација послова на реализацији овог програма,
- указати на могуће изворе финансирања радова,

- дати основна упутства за израду конкурсне документације за извођење радова.

4.1. ОБРАЗОВАЊЕ КОМИСИЈЕ ЗА КОМАСАЦИЈУ

Сагласно чл. 35. Закона о пољопривредном земљишту, Скупштина Општине Сокобања ће образовати Комисију за комасацију, која спроводи поступак комасације. Комисија се састоји од најмање **седам** чланова и исто толико заменика.

За председника комисије именује се дипломирани правник са положеним правосудним испитом, а за чланове комисије именује се по један дипломирани инжењер пољопривреде, геодетски инжењер, дипломирани инжењер архитектуре или просторног планирања и три представника учесника комасације, а по потреби и дипломирани инжењер шумарства.

Стручне и административне послове комисије обавља Секретар комисије, дипломирани правник, кога именује Скупштина Општине Сокобања из редова запослених у градској управи.

Комисија образује поткомисију за комасациону процену земљишта и поткомисију за процену вредности дугогодишњих засада и објеката (по потреби и друге поткомисије).

Општина Сокобања утврђује накнаде за рад чланова Комисије за комасацију, поткомисија и секретара комисије, трошкове за канцеларије, превоз и материјал, као и радно време за њихов рад.

4.2. УТВРЂИВАЊЕ ФАКТИЧКОГ СТАЊА

За потребе састављања комасационе масе врши се утврђивање фактичког стања за 1880 учесника комасације из КО Бели Поток, Жучковац, Поружница, Ресник, Сокобања, Трговиште и Трубаревац и састављају Записници о утврђивању фактичког стања.

Утврђивање фактичког стања врши Комисија за комасацију. Обзиром на велики број учесника, комисија може формирати поткомисију за утврђивање фактичког стања.

Подаци о праву својине и другим стварним правима на земљишту које се уноси у комасациону масу, узима се са стањем у земљишним књигама, катастру земљишта, катастру непокретности или фактичко стање.

Ако се фактичко стање, које на терену није спорно у погледу права својине и других стварних права на земљишту, не слаже са стањем у земљишним књигама и катастру земљишта, земљиште ће се укључити у комасациону масу на основу фактичког стања. Овим се не дирају права трећих лица на то земљиште.

Спорове услед неслагања фактичког и правног стања решава надлежни суд. Ови спорови сматрају се хитним.

До правоснажности пресуде о спору, као учесник комасације сматраће се фактички корисник земљишта.

Записник о утврђивању фактичког стања обавезно садржи:

- назив: Општина Сокобања, Катастарска општина _____,
- личне податке о имаоцу права, односно називу, пребивалишту и адреси правног лица,
- ЈМБГ или МБ,
- бројеви катастарских парцела, површине, назив потеса, катастарску културу и катастарску класу и укупну површину,
- број досадашњег: поседовног листа листа непокретности,
- терете и ограничења,

- изјаве странке и евентуалне изјаве других лица са подацима, којима се, на основу предочених доказа и података прихвата фактичко стање унето у Записник. У образложењу записника обавезно уписати промене у односу на почетно стање (катастарско стање) код земљишта у државној својини. Нпр. Парцела број _____, је прешла у други записник број _____, по основу правног посла _____.
- датум, потписе странака и овлашћеног лица Комисије за комасацију.

Документација за утврђивање фактичког стања се преузима (у оригиналу или копији) од Службе за катастар непокретности Републичког геодетског завода у Сокобањи и Земљишно-књижног суда Општине Сокобања.

Утврђивање фактичког стања се врши у одговарајућим просторијама, које одреди Општина Сокобања (просторије морају имати услова за пријем странака).

4.3. КОМАСАЦИОНА ПРОЦЕНА ВРЕДНОСТИ ЗЕМЉИШТА

Комасациону процену земљишта изводи поткомисија у коју се, сагласно члану 35. Закона о пољопривредном земљишту, одређује дипломирани инжењер пољопривреде, који поседује важећу лиценцу Инжењерске коморе за обављање ове врсте послова.

Послове комасационе процене земљишта може да изводи геодетска организација која поседује важећу лиценцу за послове комасационе процене земљишта.

О тој чињеници се мора водити рачуна, па се истовремено са закључењем уговора о извођењу комасације, мора закључити и уговор између Општине Сокобања и одговарајуће геодетске организације за извођење радова на комасационој процени, а касније и на катастарском класирању земљишта.

Комасационом проценом, земљишта на комасационом подручју, се разврставају према производној способности, у највише осам класа (процембених разреда) и то узимањем у обзир свих особина земљишта, како су оне заступљене у појединим јединицама природне класификације земљишта. Квантитативна оцена производне способности земљишта разврстаних у разреде исказује се просечним приносима најзаступљенијих ратарских култура на комасационом подручју (кукуруз, пшеница, шећерна репа, сунцокрет, дуван и др.) и прометном вредношћу земљишта.

Обзиром да не постоје ближи прописи о комасационој процени земљишта, њу треба извршити по досадашњим прихваћеним поступцима у пракси извођења комасација у Србији, која се одвија у две фазе.

Прва фаза обухвата радове на идентификацији типова земљишта на комасационом подручју, односно:

- анализи претходних подлога (све претходне педолошке карте подручја са расположивим подацима о њиховој изради; геолошке, климатске, хидрографске, хидролошке и биолошке карактеристике подручја; геодетско-картографску документацију: државну карту 1:5000, фотограметријске снимке из претходног фотограметријског снимања подручја Србије, катастарске планове и др),
- рекогносцирање комасационог подручја,
- избор места и отварање педолошких профила, са најмање једним профилем на 20 ха,
- анализа података о профилима,
- класификација земљишта односно разврставање земљишта у процембене разреде,
- израчунавање просечних приноса и прометне вредности земљишта,

- израда табеле коефицијената за обрачун релативне вредности земљишта,
- састављање техничког извештаја о првој фази процене земљишта,
- усвајања извештаја од стране Комисије за комасацију о одређивању броја процембених разреда.

Друга фаза обухвата:

- избор геодетских подлога за регистровање граничних линија процембених разреда (ове подлоге могу бити дигитални геореференцирани ортофото планови размере 1:2500 којима располаже Републички геодетски завод),
- утврђивање и снимање граница процембених разреда (снимање процембених разреда се може вршити и ручним ГПС уређајима који обезбеђују тачност позиционирања око 1 м),
- израду Прегледног плана комасационе процене,
- састављање извештаја о извршеној комасационој процени.

Извештај о првој фази радова се обавезно доставља Комасационој комисији и излаже се на јавни увид у трајању од петнаест дана. На извештај, учесници комасације за време трајања излагања, могу стављати примедбе. По истеку рока за излагање на јавни увид, Комисија за комасацију разматра достављене примедбе (писмене или усмене). Пре усвајања, примедбе на комасациону процену вредности земљишта разматра и Одбор учесника комасације, заједно са Комисијом за комасацију. О примедбама се не доноси одлука, нити се о резултатима решавања примедби обавештавају њихови подносиоци.

Прегледни план комасационе процене земљишта садржи нарочито:

- границе разреда,
- површине разреда обојене одговарајућим бојама,
- бројеве разреда исписане плавим тушем, арапским бројевима величине око 5 мм,
- површине под дугогодишњим засадима, сталним објектима и неплодне површине,
- педолошке профиле, означене кругом пречника 3 мм, попуњене црним тушем, са исписаним бројевима, величине око 4 мм, поред ознаке места профила,
- угледна земљишта за сваки разред, означена квадратићима, у коме се налази круг са уписаним бројем разреда,
- водолежна, водоплавна и земљишта угрожена водном ерозијом.

Прегледни план потписују чланови поткомисије за комасациону процену земљишта.

Након израде прегледног плана, поткомисија за процену вредности земљишта саставља коначни технички извештај.

Прегледни план комасационе процене земљишта и технички извештај о извршеним радовима излажу се на јавни увид у трајању од 15 дана. На прегледни план и технички извештај, учесници комасације, за време трајања излагања, могу стављати примедбе. У току излагања на јавни увид поткомисија објашњава садржај прегледног плана и техничког извештаја одбору, а затим и учесницима комасације.

Земљишта која се у затеченом стању не могу користити за пољопривредну производњу, а која ће се у поступку комасације, изменом начина њиховог коришћења привести култури, као што су: насути пољски путеви, канали за одводњавање, сврставају се у суседне разреде, умањењем њихове вредности у зависности од степена оштећења земљишта.

За земљишта под сталним објектима као што су: водени токови, путеви са тврдом подлогом и железничке пруге, не утврђује се вредност, већ се на прегледном плану исписује начин коришћења.

4.4. ГЕОДЕТСКИ РАДОВИ НА ПРЕМЕРУ КОМАСАЦИОНОГ ПОДРУЧЈА

Предмет комасационог премера и прикупљања података о комасационом подручју су:

- граница комасационог подручја,
- границе катастарских парцела које остају у фактичком стању, сталних објеката и дугогодишњих засада,
- промене у поступку утврђивања фактичког стања за које је утврђен обавезан излазак на терен,
- географски називи земљишта, вода, саобраћајница и др.,
- рељеф земљишта,
- остали подаци од значаја за израду техничке документације (ширине постојећих пољских путева, привремених објеката итд.).

У циљу графичког и тематског приказа премерених објеката и дугогодишњих засада, као и обезбеђења прегледне основе за израду пројеката израђује се Прегледни план постојећег стања. Као картографска подлога за израду прегледног плана постојећег стања могу да служе копије постојећих катастарских планова или дигитални ортофото планови.

Прегледни план постојећег стања садржи нарочито:

- границу катастарских општина (уцртану зеленом бојом),
- границу грађевинског реона (уцртану жутом бојом),
- границу комасационог подручја (уцртану љубичастом бојом),
- парцеле са дугогодишњим засадама обојене: шуме-зеленом бојом, воћњаци-смеђом бојом, виногради-сивом бојом, вртови-жутом бојом, ливаде и пашњаци - љубичастом бојом и мочваре-плавом бојом,
- путеви према врсти подлоге обојени: асфалтни-црвеном бојом, макадамски-црвена шрафура квадратног облика, шљунковит-црвена шрафура у једном смеру, пољски пут-црном бојом,
- железничке пруге-обојене црном бојом непрекидано,
- водени токови и остале водене површине-светло плавом бојом,
- мајдани песка, позајмишта земље, материјални ровови, каскаде, склади и др., -шрафирани сепија бојом и уписом скраћене ознаке према важећем топографском кључу.

Извођач ће, обезбедити бетонске или камене белеге, према количинама из програма (глобални предмер) и прихваћеним ценама по комаду из усвојене понуде извођача радова, а све у поступку јавне набавке, и то за обележавање:

- граница катастарских општина (око 800 белеге),
- границе нових и парцела које остају у фактичком стању (око 12000 белеге).

и благовремено их транспортовати на комасационо подручје, како би се обележавање нових и постојећих парцела одвијало несметано (тачан број белеге ће се утврдити главним пројектом комасације, док је у Програму дат глобални предмер).

Осим радова који спадају у комасациони премер, потребно је извршити и геодетске радове на обележавању шикара и дрвенастог растиња, које су предвиђене за крчење.

4.5. УТВРЂИВАЊЕ СТАЛНИХ ОБЈЕКТА И ДУГОГОДИШЊИХ ЗАСАДА НА КОМАСАЦИОНОМ ПОДРУЧЈУ

Под појмом сталних објеката на комасационом подручју подразумевају се објекти чији ће положај, односно границе експропријације, остати непромењене и након изведене комасације и то: инфраструктурни објекти (саобраћајна и водопривредна инфраструктура), грађевински објекти у пољопривреди, евидентирана културна добра и археолошки локалитети, поједини пољски путеви, позајмишта земље, материјални ровови, археолошка налазишта, споменици културе и др.

Стални објекти и дугогодишњи засади се пре комасационог премера обележавају белегама од стране њихових власника, односно корисника. Фактичко стање представља делове изграђеног земљишта и земљишта под дугогодишњим засадима из плана намене ППОСБ и додатно евидентираног издрађеног земљишта и земљишта под шумама са ортофото плана.

Утврђивање сталних објеката и дугогодишњих засада ка комасационом подручју који остају у фактичком стању утврђује поткомисија за утврђивање сталних објеката и дугогодишњих засада, уз техничку подршку извођача радова.

Дугогодишњи засади који су по оцени поткомисије предвиђени за крчење процењују се као унета вредност земљишта (припаја се суседном процембеном разреду).

Пре почетка крчења старих засада, комисија за комасацију и извођач радова обавештавају власника о времену почетка крчења, те после извршене сече даје власнику рок од седам дана за уклањање дрвне масе. У противном извођач радова износи дрвну масу на одређену локацију, коју одређује комисија за комасацију.

Укупна површина изграђеног и земљишта под сталним културама и објектима, на комасационом подручју према стању у катастру непокретности износи око 264 ха, од чега је 13 ха саобраћајне инфраструктуре, 15 ха водног земљишта, 4 ха винограда, 11 ха воћњака, 4 ха вртова, 201 ха ливада, 4 ха пашњака и 12 ха шумског земљишта.

4.6. УТВРЂИВАЊЕ И ОБЕЛЕЖАВАЊЕ ГРАНИЦА ВОДОТОВОКА

Према Просторном плану општине Сокобања планирано је одржавање постојећих водорегулација, линијских система и објеката одбране од великих спољашњих и унутрашњих вода.

У поступку комасације ће се извршити обележавање границе постојећег водног земљишта, површине око 15 хектара.

4.7. УТВРЂИВАЊЕ И ОБЕЛЕЖАВАЊЕ ГРАНИЦА ШУМА И КРЧЕЊЕ ШИКАРА И ДРВЕНАСТОГ РАСТИЊА

Повећање потреба за шумским сортиментима и шумама као еколошким простором, захтева истовремено и вишефункционално коришћење шума и шумског простора. Често се на истом простору сусреће више намена, тако да се јавља потреба за разграничењем одређених функција шума. Због тога је неопходно утврдити глобалну и основну намену појединих састојина. Глобална намена се

односи на цео шумски комплекс и у складу је са општим циљевима газдовања, а основна намена представља приоритетну функцију шума.

Све функције шума могу се сврстати у следеће групе:

- Комплекс еколошких (заштитних) функција.
- Комплекс производних функција.
- Комплекс социјалних функција.

Еколошке функције подразумевају заштитне, хидролошке, климатске, хигијенско - здравствене и друге функције.

Производне функције шума представљене су производњом дрвета (техничког и просторног), дивљачи (крупне и ситне), шумског семена и осталих производа шума (лековито биље, печурке, шумски плодови, смола и др.), као и производња кисеоника посебно специфичне и врло значајне функције шума.

У социјалне функције шума убрајају се: туристичко - рекреативне, образовне, научно - истраживачке, одбрамбене и друге функције.

4.7.1. Утврђивање и обележавање граница парцела под шумама

Границе парцела под културом шума, као дугогодишњим засадом, обележиће се на основу података из катастра непокретности или према фактичком стању на терену.

Фактичко стање представљају површине под шумом преузете из евиденције катастра непокретности и додатно евидентиране површине. И једне и друге постоје на терену и кроз пројекат комасације их треба узети у обзир, исправити и дефинисати границе и донети дефинитивне одлуке о њиховом останку после комасације.

Површина шумског земљишта на комасационом подручју износи око 12 хектара.

У Просторном плану општине Сокобања стоји да "ограничење у подизању ваншумских појасева представља статус земљишта које је када се ради о пољопривредном земљишту, углавном приватно. Подизање заштитних појасева уз путеве и канале је лимитирано ширином ових коридора, те је за шире појасеве потребно у овом случају експрописати део пољопривредног земљишта", као и "услед неразвијености мреже ваншумског зеленила и евидентне потребе за његово подизање (смањење удара ветра, поправљање микроклимата у зони насеља и смањење одношења пољопривредних земљишта), мрежу пољозаштитних појасева је могуће формирати уз путеве, канале и на пољопривредном земљишту на целој територији комасационог подручја".

Подизање пољозаштитних шумских појасева према извршеној анализи јачине и честине ветрова, те типовима земљишта није потребно.

4.7.2. Крчење шикара и дрвенастог растиња

За шикаре и дрвенасто растиње у зависности од висине, дебљине и густине растиња, земљишта, машина и оруђа, примењују се следећи технолошки поступци:

- сечење растиња са каснијим грабуљањем одсечене дрвене масе у гомиле (на растојању од 20-80 м);
- заоравање ситног и средњег растиња;
- резање, дробљење и затрпавање струготина у земљиште специјалним фрезама.

Сечење се врши тешким фрезама, а у случају сложеног микрорелефа, шикара и дрвенасто растиње се сече булдожерима на тракторима класе 60 kW са којима се истовремено скупља (грабуља) растиње у гомиле. Након сечења у земљишту остаје много ситних пањева. Најмањи пањеви се одмах заоравају, али уколико је пречник корена већи од 6-7 cm, потребно их је извадити.

За крчење шумског растиња примењују се булдожери или специјалне машине, при чему се истовремено са стаблом врши и вађење корена (булдожером се може искрчити око 0,3-0,4 ха/час).

Посебним хербицидима уништава се на крчевинама коров уколико га има много, а спречава се поново избијање природне вегетације. Обрада и ђубрење искрченог земљишта у почетку су мелиоративне. Након уводне операције ротационим оруђима, оре се на одређену дубину, већ према особинама земљишта. Обично се оре на 40-50 cm, а на врло лошим земљиштима постепено и у више наврата. Након орања земљиште се тањира и дрља. Најповољније време за обраду је лето и рана јесен. Препоручује се да се у земљишта са мало хумуса уноси стајско ђубриво (300-400 кг/ха), а јако кисела да се калцифицирају (да се у земљиште унесу кречна ђубрива). У просеку се даје више од 2000 кг/ха стандардног НПК ђубрива у односу 1:2:0,7. Веома су важна фосфорна ђубрива (фосфатизација). На киселим земљиштима даје се предност физиолошким алкалним ђубривима, богатим калцијумом. На "сирово" искрчено земљиште долазе "пионирске" културе и по правилу: зоб, кромпир, кукуруз, сунцокрет, а тек онда, када се приноси стабилизују, долазе мање осетљиве културе.

Процењује се да је површина под шикарама и дрвенастим растињем на обраслим међама, које је неопходно искрчити у комасационом подручју, око 30 хектара. Поред тога постоји и велики број појединчног усамљеног дрвећа које треба такође искрчити, а у изузетним ситуацијама, када је то могуће, оставити их приликом пројектовања.

4.8. УТВРЂИВАЊЕ И ОБЕЛЕЖАВАЊЕ ГРАНИЦА ПУТНОГ ЗЕМЉИШТА

Границе парцела под путевима (државни, општински, локални и некатегорисани), обележиће се на основу података из катастра непокретности или према фактичком стању на терену.

Фактичко стање представљају површине под саобраћајницама преузете из евиденције катастра непокретности и додатно евидентиране површине. И једне и друге постоје на терену и кроз пројекат комасације их треба узети у обзир, исправити и дефинисати границе и донети дефинитивне одлуке о њиховом останку после комасације (нарочито се односи на некатегорисане путеве).

Површина путног земљишта на комасационом подручју износи око 13 хектара.

4.9. ПРОЈЕКТОВАЊЕ И ИЗГРАДЊА МРЕЖЕ ПОЉСКИХ (НЕКАТЕГОРИСАНИХ) ПУТЕВА

Пошто не постоје прописи за пољске (некатегорисане) путеве у Србији, овим програмом се дају основне смернице за њихово пројектовање и изградњу у поступку комасације.

Пољски путви ће се изградити на основу главног пројекта који ће се израдити у току извођења комасационих радова и који ће, осим општих прописаних делова за израду техничке документације (члан 26. Закона о државном премеру и катастру), у пројектном решењу имати следећа поглавља:

- шема и густина пољских путева,
- ширина и попречни профили пољских путева,

- трасе путева,
- растојања између путева,
- оријентација дуже стране парцела,
- коловозна конструкција пољских путева,
- укрштање пољских путева са јавним путевима.

4.9.1. Шема и густина пољских путева

Шема пољских путева ће бити прилагођена распореду постојећих сталних инфраструктурних објеката.

Пољске путеве на комасационом подручју треба пројектовати тако да се остварује несметан саобраћај у односу на суседне пољопривредне табле које нису у комасационом подручју, односно да се обезбеди лак приступ парцелама суседних табли, као и за потребе локалног саобраћаја.

Структура мреже пољских путева треба да задовољи саобраћајне и економске критеријуме, да само поједини коридори обезбеђују саобраћајни ток и да постоји јасна хијерархија.

Узимајући у обзир досадашња искуства на пројектовању мреже пољских путева у Републици Србији, густина путева не треба да пређе износ густине путева у старом стању, а у крајњем случају да не пређе износ од 60 м/ха, а површина земљишта под пољским путевима не треба да је већа од 3% од укупне површине комасационог подручја.

4.9.2. Ширина и попречни профили пољских путева

На самом почетку пројектовања потребно је да буду дефинисани меродавни габаритни и динамички параметри на основу којих треба разликовати саобраћајни простор и димензионисати путне елементе. У том циљу морају се издвојити стандардни типови возила који својим техничким карактеристикама репрезентују одређене категорије корисника пута. У зависности од намене пута меродавна возила могу бити различита.

За нас су интересантни следећи габаритни параметри:

- дужина возила,
- ширина возила,
- висина возила.

Саобраћајни профил је простор у коме се могу наћи физичке контуре меродавног возила у кретању. Он је ограничен збирном ширином свих коловозних трака и висином $X_d = 4,20$ м, која садржи максималну дозвољену висину возила увећану за величину динамичких осцилација ($\Delta X_d = 0,20$ м).

Слободни профил је саобраћајни профил увећан по ширини и висини због могућих промена статичког габарита возила или промена стања коловоза и тај профил мора бити ослобођен свих сталних физичких препрека. У пројектовању путних профила ове обавезе морају бити доследно поштоване. Висина код слободног профила могла би да буде 4,50 м.

Попречни профила представља прву полазну пројекцију у пројектовању пута и састоји се из низа конструктивних елемената и детаља који директно или посредно служе за обављање саобраћајне функције.

Класификација пољских путева је дата у табели 4.1.

Категорија пољског пута	Ширина пута (м)	функција пута
главни пут	7-10	повезује комплекс пољопривредних табли и прима унутрашњи (ређе и спољни) саобраћај са сабирних и приступних путева према економским двориштима и насељу и обрнуто
сабирни пут	6-8	поприма унутрашњи саобраћај са приступних путева и преноси га на главни или тврде путеве према економским двориштима или насељу и обратно
приступни пут	5-6	служи за унутрашњи саобраћај и обезбеђује непосредни приступ на табле и парцеле унутар табле
локални пут	4 м (изузетно 3)	служи за унутрашњи саобраћај и непосредни приступ на табле и парцеле унутар табле

Табела 4.1: Класификација пољских путева

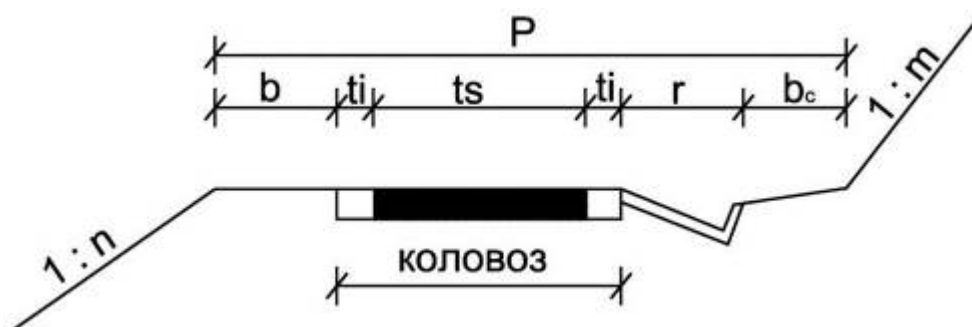
Елементи у профилу се могу сврстати у две групе и то :

- елементи који се налазе у основној равни коловоза и чине надградњу планума пута,
- елементи и детаљи који обликују доњи строј путне конструкције, тзв. " труп пута " .

Врста, број и димензије елемената попречног профила зависе од категорије пута, експлоатационих карактеристика и просторног положаја попречног профила.

Димензије елемената попречног профила зависе од категорије пољског пута и намене пута.

На слици 4.1. дат је шематски приказ карактеристичних коловозних елемената за двотрачне путеве.



Слика 4.1: Шематски приказ карактеристичних коловозних елемената за двотрачне путеве

Полазећи од функционалне класификације путева и од основних планерских карактеристика, могуће је формулисати програмске параметре од директног утицаја на димензионисање попречног профила (табела 4.2.). Елементи попречних профила приказани су у сажетом облику у табели 4.3.

	ГЛАВНИ ПУТЕВИ	САБИРНИ ПУТЕВИ	ПРИСТУПНИ ПУТЕВИ
саобраћајно оптерећење	< 200 возила на дан	50-200 возила на дан	< 50 возила на дан
рачунска брзина	≥ 50 км/х	30-50 км/х	< 30Км/х
број возних трака	2 возне траке	1-2 возне траке	1 возна трака

Табела 4.2: Основни програмски услови за пројектовање према функционалној класификацији

категорија пута	тип пута	коловозна трака (м)	банка (м)	планум (м)	број трака
главни	1	5,50	1,00	7,50	2
главни	2	5,00	0,75	6,50	2
сабирни	1	4,50	0,75	6,00	2
сабирни	2	3,50	0,50	4,50	1
приступни	1	3,00	0,50	4,00	1
приступни	2	2,50	0,50	3,50	1

Табела 4.3: Елементи попречних профила

4.9.3. Трасе путева

Ситуациони план пута састоји се из пројектних линија које приказују ток карактеристичних тачака попречног профила (осовине коловоза, ивице коловоза, ивице планума, границе трупа пута, границе путног појаса и сл.) и дефинишу њихов положај у хоризонталној равни (X, Y координате). Код пољских путева геометријске елементе ситуационог плана чине правци и кружне кривине.

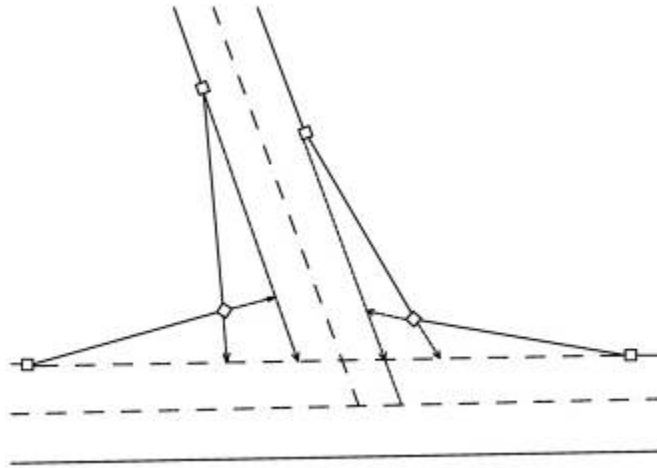
У савременом пројектовању путева праве линије служе као помоћно средство у формирању повијене линије трасе. То потиче од тога што је правац најстрожији геометријски елемент, па се примењује само у одређеним случајевима, које диктирају објективни услови локације.

Међутим, код мреже пољских путева у равничарским теренима (где се сада и изводе радови на уређењу земљишне територије у поступку комасације) углавном се примењују правци.

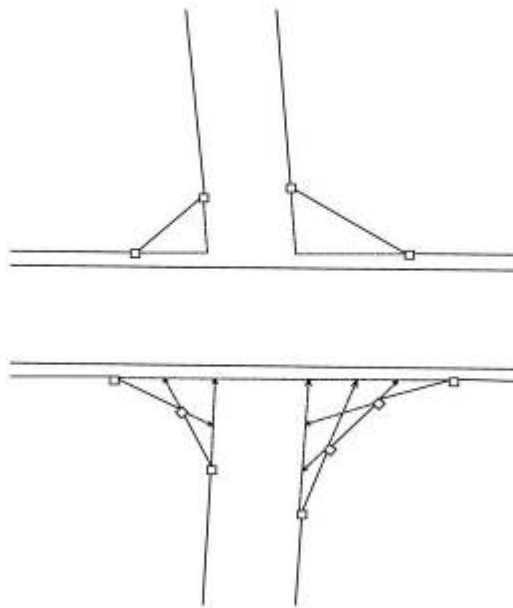
Ради савлађивања теренских препрека примењују се криве линије погодних геометријских облика. Најпростији облик криве је кружни лук. То је крива чија линија има константну закривљеност ($1 / R = \text{const.}$). Ова особина, уз једноставну конструкцију, истиче кружни лук као незаменљив облик пројектне геометрије. Но, за разлику од правца, овај облик производи одређене утицаје возила у кретању, о чему се у димензионисању мора водити рачуна.

У том случају долази у обзир примена кружних лукова чији радијуси леже у границама $\min R \leq R \leq \max R$.

Трасе пољских путева, где год је то могуће, треба укрштати под правим углом. У случају да то није могуће, путеви се могу укрштати и под другим угловима. За укрштање се препоручују решења дата на сликама 4.2. и 4.3.

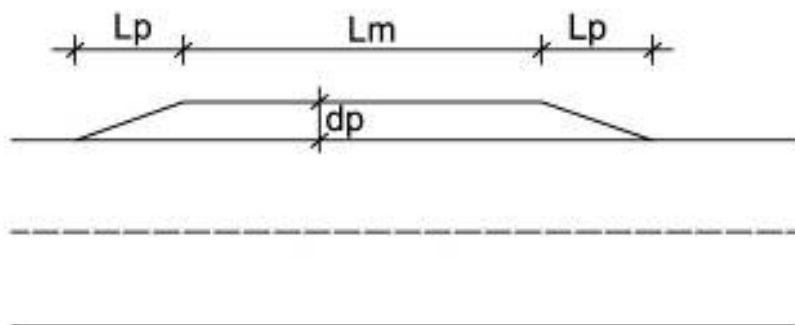


Слика 4.2: Раскрсница спојног и главног пута за возило са једном приколицом



Слика 4.3: Могућ облици раскрсница спојног и привредног пута

За мимоилажење возила предвиђене су мимоилазнице. Како оне изгледају и које су им димензије може се видети на слици 4.4. и у табели 4.4.



Слика 4.4: Мимоилазнице

категорија пута	растојање између мимоилазнице (м)	проширење дп (м)	коловозна трака (м)
главни 1			5,50
главни 2			5,00
сабирни 1	50 – 150	1,00	4,50
сабирни 2	150 - 250	2,00	3,50
приступни 1	200 – 400	2,00	3,00
приступни 2	300 - 500	2,50	2,50

Табела 4.4: Елементи мимоилазнице

Дужина мимоилазнице L_m бира се тако да на њој може да се паркира најдуже возило које може да се појави. Рецимо, нашим Правилником предвиђено је да је најдуже возило камион с приколицом дужине 18,00 м. Предвиђена је дужина мимоилазнице 19,00 м, тако да је нормалним маневрисањем могуће упаркирати камион с приколицом.

4.9.4. Растојања између путева

Пројектују се у зависности од: дужине парцеле и ширине пољопривредне табле, структуре поседа по величини и власништву, начина коришћења земљишта, обима и распореда сталних објеката (постојећих и планираних). Растојање између путева односно дужина табле требала би да буде одређена на основу анализе постојећег поседа и очекиваних величина будућег поседа, односно парцела учесника комасације.

Дужина ($лп$) и ширина ($шп$) парцеле треба да имају оптималне вредности тј. да буду у границама за које се постиже оптимална вредност параметра .

Оптималне вредности за $ф$, $лп$ и $шп$, за различите површине парцела (поседа), дате су у табели 4.5.

Површина парцела -поседа (ха)	$лп$ (м)	$шп$	(м) $ф$	$лп$ (м)	$шп$ (м)	$фопт$
0.5	153	33	4.70	158	32	5
1	210	47	4.44	223	45	5
2	283	71	4.00	316	63	5
4	365	110	3.33	447	89	5
5	392	127	3.08	500	100	5
6	414	145	2.86	547	109	5
8	447	179	2.50	632	126	5
10	471	212	2.22	707	141	5

Табела 4.5: Оптималне вредности за $ф$, $лп$ и $шп$, за различите површине парцела

4.9.5. Оријентација дуже стране парцела

Препоручује се да дуже стране парцела, где год је то могуће, буду оријентисане у оптималној зони коју чине правац север-југ и правац доминантног ветра.

4.9.6. Коловозна конструкција пољских путева

Пољски путеви ће у овој фази извођења радова бити са земљаним застором.

За други тип коловозне конструкције пољских путева користиће се одговарајућа техничка решења сагласно прописима о пројектовању јавних категорисаних путева.

4.9.7. Укрштање пољских путева са јавним путевима

Код укрштања пољских путева са јавним путевима морају се предвидети посебна техничка решења у складу са Законом о јавним путевима ("Службени гласник РС", бр. 101/2005, 123/2007, 101/2011, 93/2012, 104/2013) и прописима донетим на основу њега.

Раскрсница или укрштање општинског, односно некатегорисаног пута, као и улице, са државним путем, односно прикључак на државни пут, може се градити уз сагласност Јавног предузећа за путеве Србије. Сагласност садржи нарочито: посебне услове изградње, потребну саобраћајну сигнализацију и опрему.

Није могуће извршити повезивање општинског, односно некатегорисаног пута, као и улице, са општинским, односно некатегорисаним путем, као и улицом који већ имају изведену раскрсницу, укрштање или прикључак на државни пут.

За територију општине Сокобања Просторним планом утврђују се правила грађења и уређења у коридорима инфраструктурних објеката.

Појас регулације саобраћајних система утврђених планом, обухвата крајње тачке земљишног појаса са обе стране. У пракси то је изломљена линија која одваја јавно од осталог земљишта. У појасу регулације налазе се сви елементи горњег и доњег строја саобраћајнице који непосредно служе за обављање саобраћаја односно функционисање саобраћајнице.

ППОСБ-ом су дефинисана правила за изградњу и реконструкцију саобраћајне мреже ван насељеног места.

Земљишни појас је непрекинута земљишна површина са обе стране усека и насипа јавног пута, ширине најмање 1.0 м мерено на спољну страну од линије крајњих тачака попречног профила.

Заштитни појас је површина земљишта уз земљишни појас, на спољну страну, чија ширина зависи од категорије пута:

- државни путеви 1. реда-аутопутеве износи 40.0 м,
- државни остали путеви 1. реда износи 20.0 м,
- државни путеви 2. реда износи 10.0 м,
- општински путеви износи 5.0 м.

У заштитном појасу поред јавног пута ван насеља, забрањена је изградња грађевинских или других објеката, као и постављање постројења, уређаја и инсталација, осим изградње саобраћајних површина пратећих садржаја јавног пута, као и постројења, уређаја и инсталација који служе потребама јавног пута и саобраћаја на јавном путу.

У заштитном појасу може да се гради, односно поставља, водовод, канализација, топловод, железничка пруга и други сличан објекат, као и телекомуникационе и електро водове, инсталације, постројења и сл., по претходно прибављеној сагласности управљача јавног пута која садржи саобраћајно-техничке услове. Управљач јавног пута дужан је да обезбеди контролу извођења

Појас контролисане градње је површина са спољне стране заштитног појаса на којој се ограничава врста и обим изградње објеката који је исте ширине као и заштитни појас. Изградња објеката у појасу контролисане изградње дозвољена је на основу донетих просторних и урбанистичких планова који обухватају тај појас. У појасу контролисане градње забрањено је отварање рудника, каменолома и депонија отпада и смећа.

Прикључак прилазног пута на јавни пут може се градити само уз сагласност управљача јавног пута.

Раскрсница односно укрштај општинског или некатегорисаног пута и државног пута може се градити само уз сагласност Јавног предузећа.

Земљани пут који се прикључује на јавни пут мора имати коловоз са тврдом подлогом или исти као и јавни пут најмање ширине 5.0 м на 40.0 м за пут 1. реда, 20 м за пут 2. реда и 10 м за општински пут мерено од ивице коловоза јавног пута.

Ваздушни простор изнад коловоза је 7.0 м а слободни простор изнад коловоза је 4.5 м (4,75 м код аутопута).

Управљач јавног пута мора са власницима суседних парцела да склопи уговор о коришћењу земљишта за објекте за одвођење воде или друге објекте или уређаје заштите пута уколико их не може распоредити у земљишном појасу.

4.10. ГРУПИСАЊЕ ПОЉОПРИВРЕДНИХ ПАРЦЕЛА И ПОСЕДА

Да би се извршило груписање пољопривредних парцела и поседа мора се претходно изградити одговарајућа геодетско-техничка документација за расподелу комасационе масе и то:

1. књига фонда комасационе масе,
2. искази земљишта,
3. преглед површина и вредности комасационог подручја, односно пољопривредних табли у новом стању,
4. коефицијент одбитка земљишта за заједничке потребе.

Сагласно члану 38. Закона о пољопривредном земљишту, у поступку комасације се обезбеђује земљиште за изградњу објеката за потребе насеља (за изградњу мреже пољских путева, система за одводњавање и наводњавање, за комуналне и друге потребе насеља).

Земљиште обезбеђују учесници комасације сразмерно унетој површини у комасациону масу, односно унетој вредности земљишта, и то без накнаде.

Сагласно члану 42. Закона о пољопривредном земљишту, "укупна вредност земљишта које се даје из комасационе масе не може бити мања нити већа од 10% од укупне вредности земљишта унетог у комасациону масу (укључујући и умањење за заједничке потребе), а укупна површина земљишта која се даје из комасационе масе не може бити мања нити већа од 20% од укупне површине земљишта унетог у комасациону масу, осим ако се комисија и учесник комасације другачије не споразумеју".

4.10.1. Начела расподеле комасационе масе

Пре расподеле земљишта из комасационе масе, а на основу овог програма комасације Скупштина Општине Сокобања, на предлог Комасационе комисије утврђује Начела расподеле комасационе масе комасационог подручја делова КО Бели Поток, Жучковац, Поружница, Ресник, Сокобања, Трговиште и Трубаревац.

Начела расподеле комасационе масе представљају основни оквирни документ на основу кога се усмеравају теничка решења и поступци од значаја за пројектовање и реализацију новог стања поседа, уређења простора и мера које треба спровести.

Начелима се, нарочито, прописује:

- локација земљишта појединих учесника комасације са истим или сличним карактеристикама (према величини поседа, месту становања, облицима

својине, старосној доби чланова домаћинства, врсти делатности домаћинства и др.),

- начин утврђивања фактичког стања,
- принципи и начин расподеле комасационе масе и груписања земљишта,
- редослед позивања учесника комасације за узимање изјава (жеља) о предлогу груписања и расподели земљишта из комасационе масе,
- потребне површине за земљишта у атару за опште потребе (пољски путеви, пољозаштитни шумски појасеви, земљиште за систем канала за одводњавање и др.),
- обавезе учесника комасације (на пример: учесници комасације су дужни, да без накнаде, уклоне дрвну масу са међа и парцела под деградираним вишегодишњим засадима),
- поступак и начин утврђивања дугогодишњих засада и сталних објеката,
- начин и време убирања пољопривредних усева,
- начин и време предаје земљишта у нове поседе,
- висину трошкова које ће сносити учесници комасације и начин уплате трошкова, и др.

Сагласно члану 36. Закона о пољопривредном земљишту "власник земљишта нема право накнаде за улагања у објекат или вишегодишњи засад на земљишту у комасационој маси, ако је та улагања извршио после дана објављивања одлуке о спровођењу комасације".

Начела расподеле комасационе масе се обавезно узимају у обзир приликом израде пројекта мреже пољских путева.

4.10.2. Комисија за комасацију

Расподелу комасационе масе врши Комисија за комасацију, коју сагласно члану 35. Закона о пољопривредном земљишту, образује Скупштина Општине Сокобања.

Комисија се састоји од најмање седам чланова и исто толико заменика.

За председника комисије именује се дипломирани правник са положеним правосудним испитом, а за чланове комисије именује се по један: дипломирани инжењер пољопривреде, дипломирани геодетски инжењер, дипломирани инжењер архитектуре или просторног планирања, (по потреби и дипломирани инжењер шумарства) и три представника учесника комасације.

Стручне и административне послове комисије обавља секретар комисије, дипломирани правник кога именује Скупштина Општине Сокобања из редова запослених у градској управи.

Комисија образује поткомисију за комасациону процену земљишта.

У поткомисију за комасациону процену земљишта одређују се дипломирани инжењер пољопривреде (кога одређује Републички геодетски завод), који ради на пословима класирања и бонитирања земљишта и најмање два представника из реда учесника комасације.

4.10.3. Одбор за комасацију

Сагласно члану 37. Закона о пољопривредном земљишту, учесници комасације могу формирати Одбор за комасацију који: заступа интересе учесника комасације, припрема предлоге за пројекте комасације које доставља комисији за комасацију, разматра извештаје о комасационој процени земљишта и расподели комасационе масе.

Одбор за комасацију не одлучује о правима учесника комасације.

4.10.4. Расподела комасационе масе

Расподела комасационе масе се мора извршити тако да:

- сваки учесник комасације добије земљиште одговарајуће вредности, а по могућству исте културе и положаја који пружа приближно једнаке могућности у погледу начина обраде,
- сваки учесник добије што боље заокружено земљиште и на мањем броју места него што је унео у комасациону масу, уколико је унео земљиште на два или више места,
- вредност додељеног земљишта не може се разликовати више од 10% од вредности унетог земљишта у комасациону масу (укључујући и умањење за заједничке потребе), осим ако се комисија и учесник другачије не споразумеју,
- површина додељеног земљишта не може се разликовати више од 20% од површине земљишта унетог у комасациону масу,
- учесник комасације добије земљиште правилнијег облика и на мањем (или истом) броју места него што је унео у комасациону масу,
- додељено земљиште треба да је на приближно истом одстојању од економског дворишта као и унето земљиште, са сличним утицајем вода на искоришћење земљишта.

Расподелу комасационе масе врши Комисија за комасацију, односно њена поткомисија, која:

- позива учеснике комасације на усмену расправу и узима изјаве о предлогу груписања земљишта из комасационе масе (узимање жеља),
- води књигу расподеле комасационе масе у коју уписује називе или личне податке учесника комасације, који су у поступку узимања изјава о груписању и расподели земљишта из комасационе масе изразили жељу да им земљиште буде додељено у једној или више табли,
- утврђује предлог расподеле земљишта из комасационе масе,
- излаже план расподеле на јавни увид,
- врши израду решења о расподели комасационе масе,
- уводи учеснике комасације у нови посед.

4.11. РЕШЕЊА О РАСПОДЕЛИ КОМАСАЦИОНЕ МАСЕ

Комисија за комасацију доноси решења о расподели комасационе масе (ПРИЛОГ 10).

Диспозитив решења о расподели комасационе масе садржи:

- 1) име, презиме и место становања, односно назив и седиште учесника комасације;
- 2) податке о земљишту унетом у комасациону масу на коме престаје право својине учесника комасације;
- 3) износ умањења вредности земљишта унетог у комасациону масу за заједничке потребе;
- 4) податке о земљишту (број парцеле, број табле, потес-звано место, катастарска култура и класа, површина и вредност) које учесник комасације добија из комасационе масе;
- 5) рок у коме је учесник комасације дужан да преда земљиште које је унето у комасациону масу и рок у коме је учесник комасације дужан да обави скидања плодова и усева.

Припрему података за израду решења о расподели комасационе масе врши извођач радова на комасацији.

4.12. ГЕОДЕТСКО ОБЕЛЕЖАВАЊЕ НОВИХ ПАРЦЕЛА И ОБЈЕКТА И УВОЂЕЊЕ У ПОСЕД УЧЕСНИКА КОМАСАЦИЈЕ

Извођач радова ће најксаније до краја девог месеца друге године извођења радова, извршити обележавање нових парцела и објеката и извршити увођење у посед учесника комасације.

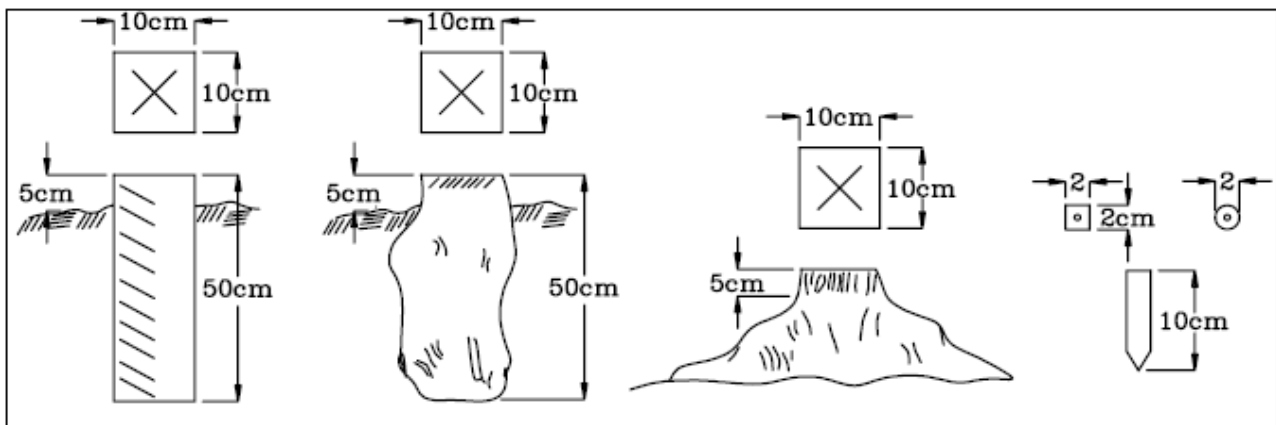
Обележавање парцела и објеката и њихово омеђавање са свим потребним контролама ће се извршити без присуства учесника комасације.

Општина ће обезбедити довољан број бетонских, односно камених белега, а тачан број ће утврдити извођач радова пре обележавања нових парцела за омеђавање парцела и објеката према димензијама датим на слици 4.5.

Увођење учесника у посед врши Комисија са извођачем радова.

Увођење учесника се врши тако што учесник по пријему новог поседа потписује Записник о увођењу у посед који, нарочито, садржи:

1. назнаку, где су садржани подаци о парцелама које је учесник комасације унео у комасациону масу и на којима му престаје право својине;
2. износ умањења вредности земљишта унетог у комасациону масу;
3. податке о земљишту које учесник комасације добија из комасационе масе (број табле, привремени број парцеле, вредност и површина) и на којима стиче право привременог коришћења.



Слика 4.5: Димензије бетонских, односно камених белега

4.13. ОСНИВАЊЕ КАТАСТРА НЕПОКРЕТНОСТИ

На основу свих података добијених у поступку комасације, извршиће се оснивање катастра непокретности за комасационо подручје. Оснивање катастра непокретности врши Републички геодетски завод, који се обавештава о завршетку радова на комасацији.

4.14. ГЕОДЕТСКО-ТЕХНИЧКИ РАДОВИ НА КОМАСАЦИЈИ

За потребе организације и планирања радова од стране Општине Сокобања, праћења динамике извођења радова, припрему документације за јавно надметање и израду конкурсне документације, геодетско-технички радови на комасацији се могу груписати по фазама и то:

1. ФАЗА - ПРЕТХОДНИ РАДОВИ

(радови који се изводе након увођења извођача у посао)

- израда главног пројекта комасације,
- утврђивање фактичког стања,
- израда и реализација пројекта геодетских референтних тачака за комасациони премер подручја,
- израда и реализација пројекта комасационог премера подручја:
 - идентификација и обележавање граница катастарских општина (комасационог подручја) на основу података постојећег премера, са израдом скице и записника омеђавања,
 - идентификација и обележавање граница сталних објеката и вишегодишњих засада,
 - комасациони премер подручја (сталних објеката и вишегодишњих засада са тачношћу за размеру катастарских планова 1:2500),
 - израда прегледног плана постојећег стања,
- утврђивање вредности (комасациона процена) земљишта,
- прикупљање и анализа расположиве техничке документације и просторно планске документације комасационог подручја.

2. ФАЗА - ПРОЈЕКТОВАЊЕ И РЕАЛИЗАЦИЈА ПРОЈЕКТА

- преузимање (или одређивање) координата граница канала система за одводњавање, пољозаштитних шумских појасева, саобраћајних објеката и др.,
- израда пројекта пољских (пољопривредних) путева, излагање на јавни увид, корекције након излагања,
- израда документације за расподелу комасационе масе и груписања парцела:
 - израда књиге фонда комасационе масе старог стања,
 - израда исказа и сумарника исказа старог стања,
 - нумерисање новопроектованих пољопривредних табли и објеката,
 - одређивање површина и вредности новопроектованих пољопривредних табли,
 - израда књиге фонда масе новог стања и одређивање коефицијента одбитка вредности земљишта за заједничке потребе (за доградњу канала система за одводњавање, подизање пољозаштитних шумских појасева, мрежу пољских путева, проширење грађевинског реона);
- израда и реализација пројекта геодетских референтних тачака за геодетско обележавање пољопривредних табли, парцела и објеката;
- расподела комасационе масе и груписање парцела:
 - излагање исказа старог стања и узимање жеља о груписању,
 - одређивање позиције нових парцела и поседа (груписање), израда прегледног плана расподеле комасационе масе и излагање на јавни увид (30 дана),
 - решавање приговора на предлог расподеле комасационе масе и груписање поседа и парцела,
 - одређивање координата граничних тачака објеката и парцела новог поседа;
- израда пројекта геодетског обележавања објеката, табли и парцела.

3. ФАЗА – ЗАВРШНИ КОМАСАЦИОНИ РАДОВИ

- реализација пројекта геодетског обележавања пољопривредних табли, парцела и објеката,

- израда катастарских планова (формирање базе података),
- нумерација парцела,
- израда исказа новог стања и сумарника исказа,
- израда записника о привременој примопредаји земљишта из комасационе масе,
- увођење у посед учесника комасације (извршење привремене примопредаје земљишта),
- катастарско класирање земљишта,
- излагања на јавни увид података катастарског класирања земљишта,
- доношење решења о расподели комасационе масе,
- израда техничких извештаја (посебно за сваки појединачни пројекат у комасацији).

4. ФАЗА – РАДОВИ НА ИЗРАДИ БАЗЕ КАТАСТРА НЕПОКРЕТНОСТИ

- израда листова непокретности,
- израда базе података катастра непокретности.

4.15. САДРЖАЈ ГЛАВНОГ ПРОЈЕКТА КОМАСАЦИЈЕ

Пре реализације, потребно је израдити главни пројекат комасације. Због своје специфичности, овај пројекат израђује извођач радова на комасацији.

Главни пројекат треба да садржи следеће подпројекте који се приказују у посебним свескама, и то:

- | | |
|------------|--|
| СВЕСКА 1. | ГРАНИЦА КОМАСАЦИОНОГ ПОДРУЧЈА И КАТАСТАРСКИХ ОПШТИНА |
| СВЕСКА 2. | КОМАСАЦИОНИ ПРЕМЕР КАТАСТАРСКИХ ПАРЦЕЛА ПОД СТАЛНИМ
ЗАСАДИМА И ОБЈЕКТИМА |
| СВЕСКА 3. | УТВРЂИВАЊЕ ФАКТИЧКОГ СТАЊА |
| СВЕСКА 4. | МРЕЖА ПОЉСКИХ ПУТЕВА, ВОДОТОКОВА, ШУМА И ПОЉОЗАШТИТНИХ
ШУМСКИХ ПОЈАСЕВА И КРЧЕЊА ШИКАРА И ДРВЕНАСТОГ РАСТИЊА |
| СВЕСКА 5. | КЊИГА ФОНДА КОМАСАЦИОНЕ МАСЕ И ИСКАЗИ ЗЕМЉИШТА |
| СВЕСКА 6. | РАСПДЕЛА КОМАСАЦИОНЕ МАСЕ И РАЧУНАЊЕ ЕЛЕМЕНАТА ЗА
ОБЕЛЕЖАВАЊЕ ПАРЦЕЛА НОВОГ СТАЊА |
| СВЕСКА 7. | ГЕОДЕТСКЕ РЕФЕРЕНТНЕ ТАЧКЕ НА КОМАСАЦИОНОМ ПОДРУЧЈУ |
| СВЕСКА 8. | ГЕОДЕТСКО ОБЕЛЕЖАВАЊЕ ПАРЦЕЛА НОВОГ СТАЊА И УВОЂЕЊЕ У
ПОСЕД УЧЕСНИКА КОМАСАЦИЈЕ |
| СВЕСКА 9. | КАТАСТАРСКО КЛАСИРАЊЕ ЗЕМЉИШТА |
| СВЕСКА 10. | РЕШЕЊА О РАСПОДЕЛИ КОМАСАЦИОНЕ МАСЕ |
| СВЕСКА 11. | ДИГИТАЛНИ КАТАСТАРСКИ ПЛАН И НУМЕРАЦИЈА КАТАСТАРСКИХ
ПАРЦЕЛА И ОБЈЕКТА |
| СВЕСКА 12. | ФОРМИРАЊЕ БАЗЕ ПОДАТАКА КАТАСТРА НЕПОКРЕТНОСТИ И ИЗРАДА
ЛИСТОВА НЕПОКРЕТНОСТИ СА ПРИВРЕМЕНО УПИСАНИМ ПОДАЦИМА |

5. МОГУЋИ ПРОЈЕКТИ НА ИЗВОЂЕЊУ РАДОВА НА ЗАШТИТИ, УРЕЂЕЊУ И КОРИШЋЕЊУ ПОЉОПРИВРЕДНОГ ЗЕМЉИШТА

Министарство пољопривреде, шумарства и водопривреде, Управа за пољопривредно земљиште, сваке године расписује конкурс за доделу бесповратних средстава за:

1. контролу плодности обрадивог пољопривредног земљишта (Систематска контрола плодности обрадивог пољопривредног земљишта врши се на основу Уредбе о коришћењу средстава за систематску контролу плодности обрадивог пољопривредног земљишта ("Службени гласник РС", број 104/04)),
2. побољшање квалитета обрадивог пољопривредног земљишта (класификација, хумизација, фосфатизација, кализација, гипсовање и сл., са подривањем подораничног слоја земљишта),
3. претварање необрадивог у обрадиво пољопривредно земљиште,
4. биолошка рекултивација пољопривредног земљишта,
5. одводњавање, односно наводњавање обрадивог пољопривредног земљишта,
6. мелиорација ливада и пашњака.

Општи услов за подношење захтева и коришћење бесповратних средстава за јединице локалне самоуправе је да иста има усвојен годишњи програм заштите, уређења и коришћења пољопривредног земљишта, на који је сагласност дала Управа за пољопривредно земљиште, као и сагласност на овај програм. Обе сагласности морају бити усвојене од стране надлежног органа ЈЛС.

Пријаве за бесповратна средства се подносе Министарству пољопривреде, шумарства и водопривреде - Управи за пољопривредно земљиште, Београд, Немањина 22-26.

Право и услови за учешће на конкурс за доделу бесповратних средстава су дати према врсти активности.

6. ИМПЛЕМЕНТАЦИЈА ПРОГРАМА КОМАСАЦИЈЕ

6.1. УЧЕСНИЦИ У ИМПЛЕМЕНТАЦИЈИ ПРОГРАМА КОМАСАЦИЈЕ

У имплементацији и извођењу радова по основу Програма комасације учествују субјекти сагласно прописима о комасацији, државном премеру и катастру, локалној самоуправи и раду државних органа којима је дефинисана обавеза о учешћу у извођењу комасационих радова и то:

1. Општина Сокобања

Основни субјекат и носилац свих активности на извођењу комасације јесте Општина Сокобања, која сагласно Закону о пољопривредном земљишту (ЗПЗ):

- одређује територију катастарске општине која се уређује комасацијом (члан 32. ЗПЗ);
- доноси Програм комасације (члан 32. ЗПЗ);
- доставља Програм комасације на сагласност Министарству пољопривреде, шумарства и водопривреде (члан 32. став 2. ЗПЗ);
- доноси Одлуку о спровођењу комасације (члан 34. ЗПЗ);
- решењем образује Комисију за спровођење комасације (члан 35. ЗПЗ);
- именује секретара комисије за комасацију (члан 35. ЗПЗ);
- доноси Начела расподеле комасационе масе;
- доноси Правилник о накнадама за рад комисије за спровођење поступка комасације;
- именује комисије (по прописима о јавним набавкама) за избор извођача радова на комасацији и за вршење надзора над извођењем радова;
- закључује уговоре са:
 - извођачем геодетско-техничких и других радова на комасацији и обнови премера,
 - извођачем радова на вршењу надзора над извођењем радова;
- учествује у финансирању дела трошкова комасације из:
 - средстава која оствари по основу закупа државног пољопривредног земљишта,
 - других извора према конкурсима које објављује Министарство пољопривреде, шумарства и водопривреде, као мера за подстицање развоја пољопривредне производње.
- закључује уговор са Републичким геодетским заводом о бесплатном уступању свих геодетско-катастарских података за потребе комасације.

Општина, сагласно Закону о локалној самоуправи:

- уређује и обезбеђује обављање послова који се односе на изградњу, рехабилитацију и реконструкцију, одржавање, заштиту, коришћење, развој и управљање локалним (општинским) и некатегорисаним путевима, као и улицама у насељу (тачка 12) члан 20. Закона).
- доноси основе заштите, коришћења и уређења пољопривредног земљишта и стара се о њиховом спровођењу, одређује ерозивна подручја, стара се о коришћењу пашњака и одлучује о привођењу пашњака другој култури (тачка 20) члан 20. Закона).

2. Комисија за комасацију

Свим пословима у комасацији руководи Комисија за комасацију која се стара о: организацији свих радова, праћењу динамике извођења појединих радова и њиховом међусобном усклађивању, законитости у раду и др.

Комисија за комасацију, као оперативно општинско комасационо тело, врши и следеће послове:

- образује поткомисије за: процену вредности земљишта, објеката и вишегодишњих засада, утврђивање фактичког стања, расподелу комасационе масе, примопредају земљишта и друга стручна тела;
- утврђује фактичко стање;
- учествује у вршењу процене вредности земљишта;
- обезбеђује пројекте републичке инфраструктуре;
- усваја пројекте комасације за које је овлашћена ЗПЗ-у и прописима донетим на основу њега (пројекат мреже пољских путева, пројекат исправке граничних линија грађевинског реона, пројекат пољозаштитних шумских појасева, расподеле комасационе масе);
- утврђује рок за излагање прегледног плана расподеле комасационе масе и решава примедбе учесника комасације на расподелу комасационе масе;
- врши привремену примопредају земљишта из комасационе масе и доноси записник о привременој примопредаји земљишта и објеката;
- доноси решења о расподели комасационе масе (члан 43. ЗПЗ);
- обавља и друге послове утврђене одлуком о њеном формирању.

3. Република Србија

Република Србија учествује у комасацији преко својих надлежних министарстава, посебних организација и јавних предузећа:

Министарство пољопривреде, шумарства и водопривреде:

- у другом степену решава жалбе на решење о расподели комасационе масе (члан 44. ЗПЗ).

Управа за пољопривредно земљиште:

- даје сагласност на Програм комасације (члан 32. став 2. ЗПЗ);
- додељује средства за извођење радова и прати реализацију годишњег програма заштите, уређења и коришћења пољопривредног земљишта за Републику Србију (члан 79. ЗПЗ).

Републички геодетски завод:

- закључује споразум са општином и уступа, без накнаде, сву геодетско - техничку и катастарску документацију за извођење комасационих радова;
- врши, по потреби, инспекцијски надзор над радом геодетских организација на пројектовању и извођењу радова на комасацији,
- врши пријем геодетских радова, техничких извештаја и оверу елабората,
- учествује у излагању података државног премера и катастарског класирања на јавни увид,
- на основу оверених, елабората врши израду новог катастра непокретности.

Јавна републичка и покрајинска предузећа

- Јавно предузеће "Србијашуме" - доноси Програм газдовања приватним шумама, и врши расподелу средстава по конкурс за доделу средстава по годишњем програму коришћења средстава буџетског фонда за шуме Републике Србије,
- Јавно водопривредно предузеће "Србијаводе" - доноси годишњи програм управљања водама,
- Јавно предузеће „Путеви Србије" - даје сагласност на прикључење пољског пута на државни или општински пут.

6.2. СИСТЕМАТИЗАЦИЈА РАДОВА И РАДНИХ АКТИВНОСТИ И ВРЕМЕ ТРАЈАЊА

Систематизација геодетско-техничких радова и радних активности је сачињена на основу претходно идентификованих радова и активности у овом програму, а време за њихову реализацију је дато на основу процене њиховог потребног трајања и укупно планираног времена за завршетак радова на комасацији.

Систематизација геодетско-техничких радова и активности на комасацији дела КО Бели Поток, Жучковац, Поружница, Ресник, Сокобања, Трговиште и Трубаревац

Ред број	ГЕОДЕТСКО -ТЕХНИЧКИ РАДОВИ И АКТИВНОСТИ И ЊИХОВИ НОСИОЦИ	Време трајања (кал. дана)
0.	ПРИПРЕМНИ РАДОВИ И АКТИВНОСТИ	
0.1	Доношење Програма комасације (Скупштина Општине Сокобања) и обезбеђење сагласности од стране Министарства пољопривреде, шумарства и водопривреде	30 дана
0.2	Доношење одлуке о спровођењу комасације (Скупштина Општине Сокобања)	5 дана
0.3	Образовање комисије за комасацију (Скупштина Општине Сокобања)	5 дана
0.4	Именовање секретара комисије за комасацију (Скупштина Општине Сокобања)	2 дана
0.5	Формирање одбора за комасацију (Месне заједнице Бели Поток, Жучковац, Поружница, Ресник, Сокобања, Трговиште и Трубаревац)	2 дана
0.6	Доношење начела комасације (Скупштина Општине Сокобања)	5 дана
0.7	Избор извођача радова на комасацији делова катастарских општина Бели Поток, Жучковац, Поружница, Ресник, Сокобања, Трговиште и Трубаревац (Скупштина Општине Сокобања)	у складу са прописима о јавним набавкама (15 дана)
0.8	Избор извођача за вршење надзора над извођењем геодетско-техничких радова на комасацији (Скупштина Општине Сокобања)	у складу са прописима о јавним набавкама (15 дана)
1.	1. ФАЗА – ПРЕТХОДНИ РАДОВИ	
1.1	Израда главног пројекта комасације (извођач радова)	60 дана
1.2	Утврђивање фактичког стања (изводи Комасациона комисија и извођач радова)	270 дана
1.3	Израда и реализација пројекта геодетских референтних тачака за комасациони премер подручја (извођач радова)	35 дана
1.4	Израда и реализација пројекта комасационог премера подручја (извођач радова)	110 дана

1.5	Утврђивање вредности (комасациона процена) земљишта са излагањем	40 дана
1.6	Прикупљање и анализа расположиве техничке документације и просторно планске документације комасационог подручја (извођач радова у сарадњи са Комисијом за комасацију)	60 дана
2.	2. ФАЗА – ПРОЈЕКТОВАЊЕ И РЕАЛИЗАЦИЈА	
2.1	Преузимање (или одређивање) координата граница канала система за одводњавање, пољозаштитних шумских појасева, саобраћајних објеката (извођач радова)	60 дана
2.2	Израда пројекта пољских (пољопривредних) путева, излагање на јавни увид, корекције након излагања (извођач радова)	50 дана
2.3	Израда документације за расподелу комасационе масе и груписања парцела (израда књиге фонда комасационе масе старог стања, израда исказа и сумарника исказа старог стања, нумерисање новопроектваних пољопривредних табли и објеката, одређивање површина и вредности новопроектваних пољопривредних табли, израда књиге фонда масе новог стања и одређивање коефицијента одбитка вредности земљишта за заједничке потребе) (извођач радова)	65 дана
2.4	Расподела комасационе масе и груписања парцела (изводи Комасациона комисија и извођач радова)	80 дана
2.5	Израда и реализација пројекта геодетских референтних тачака за геодетско обележавање пољопривредних табли, парцела и објеката (извођач радова)	20 дана
2.6	Израда пројекта геодетског обележавања објеката, табли и парцела (извођач радова)	40 дана
3.	3. ФАЗА – ЗАВРШНИ КОМАСАЦИОНИ РАДОВИ	
3.1	Реализација пројекта геодетског обележавања пољопривредних табли, парцела и објеката (извођач радова)	100 дана
3.2	Израда катастарских планова (извођач радова)	80 дана
3.3	Нумерација парцела (извођач радова)	30 дана
3.4	Израда исказа новог стања и сумарника исказа (извођач радова)	50 дана
3.5	Израда записника о привременој примопредаји земљишта и објеката из комасационе масе (изводи Комасациона комисија и извођач радова)	25 дана
3.6	Увођење у посед учесника комасације (извршење привремене примопредаје земљишта и објеката) (изводи Комасациона комисија и извођач радова)	65 дана
3.7	Катастарско класирање земљишта	30 дана
3.8	Излагање на јавни увид података катастарског класирања земљишта (изводи Комасациона комисија и извођач радова)	20 дана
3.9	Доношење решења о расподели комасационе масе (врши Комасациона комисија)	65 дана
3.10	Израда техничких извештаја	60 дана
4	4 ФАЗА – РАДОВИ НА ИЗРАДИ БАЗЕ КАТАСТРА НЕПОКРЕТНОСТИ	
4.1	Израда листова непокретности и базе катастра непокретности за комасационо подручје (изводи Републички геодетски завод)	60 дана

6.3. ПРЕДМЕР И ПРЕДРАЧУН ГЕОДЕТСКО – ТЕХНИЧКИХ РАДОВА НА КОМАСАЦИЈИ ДЕЛА КАТАСТАРСКИХ ОПШТИНА БЕЛИ ПОТОК, ЖУЧКОВАЦ, ПОРУЖНИЦА, РЕСНИК, СОКОБАЊА, ТРГОВИШТЕ И ТРУБАРЕВАЦ

У следећим табелама дат је предмер и предрачун геодетско техничких радова на комасацији, који се односе на ИЗВОЂАЧА РАДОВА.

Предмер и предрачун је утврђен на основу:

- укупне површине комасационог подручја,
- количина радова по појединим активностима,
- времена за извршење појединих активности утврђеног на основу привремених геодетских норматива (Републички геодетски завод, 2002. година), односно просечних дневних учинака за поједине послове и радне активности,
- процене паушалног (оријентационог) времена за поједине активности,
- просечних бруто цена рада геодетских стручњака и помоћних радника (фигураната) на територији Србије.

Предмер и предрачун радова ће служити као основа за израду уговора о извођењу радова са геодетском организацијом, као и сагледавања потребних укупних средстава и динамике њиховог обезбеђења и исплата извршених радова.

Предмер и предрачун геодетско - техничких радова на комасацији

Редни број	РАДОВИ И АКТИВНОСТИ	Количина (ха, дана...)	Дневни Учинак Једног струч	Норма дана	Укупно дин
1.	1. ФАЗА – ПРЕТХОДНИ РАДОВИ				
1.1	Израда главног пројекта комасације (извођач радова)	956ха	1 струч.	60	1560000.00
1.2	Утврђивање фактичког стања (изводи Комасациона комисија и извођач радова)	956ха 1880 учесника	7 учес/ дан (1 стр)	269	2959000.00
1.3	Израда и реализација пројекта геодетских референтних тачака за комасациони премер подручја (извођач радова)	956ха	30ха/да (1 стр+ 2 фиг)	32	736000.00
1.4	Израда и реализација пројекта комасационог премера подручја (извођач радова)	264 ха	2.5 ха/д (2 стр+ 2 фиг)	106	5936000.00
1.4.1	Набавка белега за омеђавање границе катастарске општине, димензија 20×20×70цм	800 белега	850 дин /белега		680000.00
1.5	Утврђивање вредности (комасациона процена) земљишта са излагањем	956ха	25ха/да (2 стр+ 2 фиг)	39	1170000.00
1.6	Прикупљање и анализа расположиве техничке документације и просторно планске документације комасационог подручја (извођач радова у сарадњи са Комисијом за комасацију)	Норма дан	(1 стр)	60	960000.00
2.	2. ФАЗА – ПРОЈЕКТОВАЊЕ И РЕАЛИЗАЦИЈА				
2.1	Преузимање (или одређивање) координата тачака постојећих аналогних планова (извођач радова)	956ха	(1 стр)	60	660000.00
2.2	Израда пројекта пољских (пољопривредних) путева, излагање на јавни увид, корекције након излагања (извођач радова)	956ха	20 ха/ дан (1 стр)	48	528000.00

2.3	Израда документације за расподелу комасационе масе и груписања парцела (израда књиге фонда комасационе масе старог стања, израда исказа и сумарника исказа старог стања, нумерисање новопроектваних пољопривредних табли и објеката, одређивање површина и вредности новопроектваних пољопривредних табли, израда књиге фонда масе новог стања и одређивање коефицијента одбитка вредности земљишта за заједничке потребе) (извођач радова)	956ха	15 ха/ дан (1 стр)	64	448000.00
2.4	Расподела комасационе масе и груписања парцела (изводи Комасациона комисија и извођач радова)	956ха	12 ха/ дан (1 стр)	80	880000.00
2.5	Израда и реализација пројекта геод. референтних тачака за геод. обележавање пољопривредних табли, парцела и објеката (извођач радова)	956ха	60 ха/ дан (1 стр+ 2 фиг)	16	368000.00
2.6	Израда пројекта геодетског обележавања објеката, табли и парцела (извођач радова)	956ха	25 ха/ дан	39	390000.00
3.	3. ФАЗА – ЗАВРШНИ КОМАСАЦИОНИ РАДОВИ				
3.1	Реализација пројекта геодетског обележавања пољопривредних табли, парцела и објеката (извођач радова)	956ха	10ха/ дан (2 стр+ 2 фиг)	96	2880000.00
3.1.1	Набавка белега за омеђавање парцела у комасационом подручју, димензија 10×10×50 цм	12000 belega	350 din /belega		4200000.00
3.2	Израда катастарских планова (извођач радова)	956ха	12 ха/ дан (1 стр)	80	640000.00
3.3	Нумерација парцела (извођач радова)	4000 парцел а	160пар/ дан (1 стр)	26	182000.00
3.4	Израда исказа новог стања и сумарника исказа (извођач радова)	956ха	20ха/д (1 стр)	48	384000.00
3.5	Израда записника о привременој примопредаји земљишта и објеката из комасационе масе (изводи Комасациона комисија и извођач радова)	956ха	40ха/ дан (1 стр)	24	168000.00
3.6	Увођење у посед учесника комасације (извршење привремене примопредаје земљишта и објеката) (изводи Комасациона комисија и извођач радова)	956ха	15ха/ дан (2 стр+ 2 фиг)	64	1920000.00
3.7	Катастарско класирање земљишта	956ха	35ха/дан (1 стр+ 2 фиг)	28	644000.00
3.8	Израда на јавни увид података катастарског класирања земљишта (изводи Комасациона комисија и извођач радова)	956ха	60ха/ дан (1 стр)	16	160000.00
3.9	Доношење решења о расподели комасационе масе (припрема извођач а доноси Комасациона комисија)	956ха	15ха/ дан (1 стр)	64	448000.00
3.10	Израда техничких извештаја (извођач радова)	3 књиге	20дана /књига	60	360000.00
	Укупно :				29261000.00 (247 576 €)

Напомена: обрачун у еврима је извршен на бази средњег курса динара према евр у од 118,1901 (на дан 03.05.2018. – курсна листа бр. 81, НБС-а).

Укупна предрачунска вредност геодетско-техничких радова на комасацији дела КО Бели Поток, Жучковац, Поружница, Ресник, Сокобања, Трговиште и Трубаревац износи **29 261 000.00 динара**, односно **247 576 евра** (без ПДВ-а).

6.4. НАДЗОР НАД ИЗВОЂЕЊЕМ ГЕОДЕТСКО-ТЕХНИЧКИХ РАДОВА НА КОМАСАЦИЈИ

Надзор над извођењем геодетско-техничких радова на комасацији изводи Републички геодетски завод. Јединице локалне самоуправе су ослобођене плаћања.

6.5. ПРЕДМЕР И ПРЕДРАЧУН ОСТАЛИХ РАДОВА И АКТИВНОСТИ КОЈИ СЕ ОДНОСЕ НА ОПШТИНУ СОКОБАЊА

Осим геодетско-техничких радова на реализацији комасације у делу КО Бели Поток, Жучковац, Поружница, Ресник, Сокобања, Трговиште и Трубаревац, остали радови и активности, за које Општина Сокобања мора планирати средства су и следећи:

Ред. Бр.	Активности, радови	Дана, месеци, комада	Јединична цена (дин)	Трошкови (дин)
1.	Формирање и рад Комасационе комисије (седам чланова)			
	Председник комисије	24 месеца	50000/ месец нето	1200000.00
	Секретар комисије	24 месеца	40000/ месец нето	840000.00
	Члан комисије- дипл.инж. пољопривреде	40 радних дана	5000/дан нето	200000.00
	Члан комисије- дипл.инж. шумарства (или урбаниста)	15 радних дана	5000/дан нето	75000.00
	Члан комисије- дипл.инж. геодезије	50 радних дана	5000/дан нето	250000.00
	Чланови комисије – три представника учесника комасације	3 пута по 24 месеца	21000/ месец нето	1512000.00
	Подкомисија за утврђивање фактичког стања – три члана	(3 пута по 3 месеца) пута 2	21000/ месец нето	378000.00
	Подкомисија за процену вредности земљишта – три члана	3 пута по 1 месец	21000/ месец нето	63000.00
	Подкомисија за утврђивање дугогодишњих засада и објеката у к. подручју – три члана	3 пута по 1 месец	21000/ месец нето	63000.00
	Подкомисија за расподелу комасационе масе – три члана	3 пута по 3 месеца	21000/ месец нето	189000.00
2.	Обезбеђење пословних просторија за рад Комасационе комисије и пријем странака (са грејањем) са канцеларијским намештајем, телефоном	24 месеца	35000 /месец Тел:5000 /месец	960000.00
3.	Обезбеђење рачунара, штампача за штампу итд.	пауш	без ПДВа	250000.00
4.	Канцеларијски материјал	пауш	без ПДВа	200000.00
	Позивање странака	18 месеци	20000 /месец нето	360000.00
5.	Превоз чланова комисије	1400 литара горива одржав. возила	150 дин/л са ПДВа без ПДВа	210000.00 100000.00
	Укупно :			6 850 000.00 (57 957 €)

6.6. УКУПНА ПРЕДРАЧУНСКА ВРЕДНОСТ СВИХ РАДОВА НА ПРОВОЂЕЊУ КОМАСАЦИЈЕ

Укупна предрачунска вредност свих радова и активности на провођењу комасације на деловима катастарских општина Бели Поток, Жучковац, Поружница, Ресник, Сокобања, Трговиште и Трубаревац, са интерним трошковима Општине Сокобања износи **36 111 000.00 дин (305 533 евра)**.

6.7. УКУПНА ПРЕДРАЧУНСКА ВРЕДНОСТ РАДОВА НА КРЧЕЊУ ШИКАРА И ДРВЕНАСТОГ РАСТИЊА НА КОМАСАЦИОНОМ ПОДРУЧЈУ

Ред. Бр.	Активности, радови	Хектара	Јединична цена (дин)	Трошкови (дин)
1.	Крчење шикара и дрвенстог растиња	30 хектара	25 дин/м ²	7500000.00
	Укупно:			7500000.00 (63 334 €)

У Програму је дата глобална површина шикара и дрвенстог растиња за крчење, док ће се тачана површина утврдити Главним пројектом комасације и Пројектом пејзажног уређења дела атара КО Бели Поток, Жучковац, Поружница, Ресник, Сокобања, Трговиште и Трубаревац.

6.8. УКУПНА ПРЕДРАЧУНСКА ВРЕДНОСТ ИНВЕСТИЦИОНИХ РАДОВА НА КОМАСАЦИОНОМ ПОДРУЧЈУ

У наредној табели је приказана укупна предрачунска вредност инвестиционих радова на комасационом подручју.

Ред. Бр.	Активности, радови	Хектара	Јединична цена (дин)	Трошкови (дин)
1.	Пошљунчавање пољских путева	2 км x 4 м = 8 000 м ²	880 дин/м ²	7040000.00
2.	Равнање пољских путева	4 км x 4 м = 16 000 м ²	220 дин/м ²	3520000.00
	Укупно:			10560000.00 (89 348 €)

У Програму је дата глобална површина пољских путева за извођење инвестиционих радова, док ће се тачана површина утврдити Главним пројектом комасације.

6.9. РЕКАПИТУЛАЦИЈА ЦЕНА СВИХ РАДОВА НА КОМАСАЦИЈИ

Укупна предрачунска вредност свих геодетских радова на провођењу комасације у делу КО Бели Поток, Жучковац, Поружница, Ресник, Сокобања, Трговиште и Трубаревац, без интерних трошкова Општине Сокобања, инвестиционих и радова на крчењу шикара и дрвенстог растиња износи **29 261 000.00 динара, односно 247 576 евра (без ПДВ-а)**.

Укупна предрачунска вредност свих геодетских радова на провођењу комасације у делу КО Бели Поток, Жучковац, Поружница, Ресник, Сокобања, Трговиште и Трубаревац, са интерним трошковима Општине Сокобања, без

7. ФИНАНСИЈСКА АНАЛИЗА И ОЦЕНА ПРОГРАМА - ПРЕТХОДНА СТУДИЈА ОПРАВДАНОСТИ

На основу анализе:

- потреба уређења пољопривредног земљишта,
- потреба корисника за ажурним подацима државног премера и катастра непокретности,
- изводљивости и динамике радова (која се односила на опис и образложење физичке изводљивости Програма и предвиђених техничко - технолошких решења),
- сагледавања организационе форме вођења и управљања пројектима комасације и обнове државног премера и оснивања катастра непокретности,
- резултата сличних програма на територији Србије,

извршена је финансијска анализа и оцена оправданости овог програма.

Анализа је сачињена по методологији објављеној у Правилнику о садржини, обиму и начину израде претходне студије оправданости и студије оправданости за изградњу објекта ("Службени гласник РС", број 80/05).

7.1. ОСНОВНИ ПОДАЦИ О УЧЕСНИЦИМА И ИНВЕСТИТОРИМА

7.1.1. Општина Сокобања

Средства за спровођење комасације у општини Сокобања ће се обезбедити из средстава буџета општине.

7.1.2. Министарство пољопривреде, шумарства и водопривреде - Управа за пољопривредно земљиште (Београд, Обилићев венац, 9-11)

Влада Републике Србије донела је Уредбу о утврђивању Програма извођења радова на заштити, коришћењу и уређењу пољопривредног земљишта („Службени гласник РС”, број 29/13) за доделу бесповратних средстава путем конкурса: пољопривредним саветодавним стручним службама, јединицама локалне самоуправе, регистрованим пољопривредним газдинствима-физичким лицима и јавном водопривредном предузећу за реализацију активности које се односе на: контролу плодности обрадивог пољопривредног земљишта, комасацију, добровољно груписање земљишта, уређење (ревитализацију) пољских путева, изградњу и/или реконструкцију система за наводњавање, привођење култури обрадивог пољопривредног земљишта, мелиорацији ливада и пашњака, давање у закуп обрадивог пољопривредног земљишта, студијско-истраживачки радови и пројекти, други радови и активности.

Наведена лица могу да оствара право на средства само под условима и за радове, односно намене који су прописани овим програмом.

Висина учешћа средстава Републике утврђује се у зависности од намене улагања и подручја на коме ће се вршити намеравана улагања и у односу на предрачунску вредност улагања.

Јединица локалне самоуправе може да оствари право на средства за следеће радове, односно намене из овог програма:

- комасацију (инвестициони радови, геодетско-технички радови и трошкови рада комисија за спровођење комасације);

- добровољно груписање пољопривредног земљишта (инвестициони радови, геодетско-технички радови и трошкови рада комисија за спровођење добровољног груписања земљишта);
- уређење (ревитализацију) пољских путева;
- студијско-истраживачке радове и пројекте од значаја за јединицу локалне самоуправе у области заштите, уређења и коришћења пољопривредног земљишта;
- ИПА пројекат.

Јединица локалне самоуправе може да оствари право на средства за радове из тач. 1) - 4) ако је усвојила Годишњи програм за заштиту, уређење и коришћење пољопривредног земљишта за 2015. годину, као и ако за радове из тач. 1) - 3) ове главе достави одговарајући програм или пројекат, а за радове из тачке 4) ако достави предлог за извођење студијско-истраживачког рада у области заштите, уређења и коришћења пољопривредног земљишта, спецификацију трошкова (оверену и потписану од стране одговорног лица), датум планираног почетка и рок предвиђен за завршетак радова и динамику извођења радова.

Јединица локалне самоуправе може да оствари право на средства за радове из тачке 5) ове главе ако достави уговор или други документ агенције која имплементира ИПА пројекат, изабраној од ЕУ, којим доказује да је та јединица локалне самоуправе одабрана за извођење ИПА пројекта.

7.1.3. Републички геодетски завод Београд, Бул. војводе Мишића 39,

У реализацији овог пројекта Републички геодетски завод учествује кроз:

- излагању података премера на јавни увид,
- прегледу и пријему елабората и техничких извештаја,
- израдом базе података и оснивањем катастра непокретности

Сагласно члану 5. Закона о државном премеру и катастру, када се средства за финансирању радова на обнови премера и изради катастра непокретности обезбеђују од поклона (донација), локалне самоуправе и других заинтересованих правних и физичких лица, уговором се одређују радови који ће се финансирати из тих средстава.

Пошто Општина Сокобања учествује и у финансирању радова на обнови премера, тада ће она уговором са Републичким геодетским заводом дефинисати међусобне односе у погледу радова које финансира као и у погледу бенефита које остварује по том основу.

7.1.4. Учесници комасације

Пољопривредна предузећа, предузетници и земљорадничке задруге и пољопривредна домаћинства (учесници комасације) могу партиципирати у финансирању радова на комасацији.

Њихово учешће би било сразмерно површини унетог земљишта у комасацију, са максимално до 15 % од трошкова комасације. Ови трошкови би се планирали у ратама током целог изворења комасације

Република Србија нема обавезу у партиципацији, из става 1. и 2. ове тачке за земљишта у својини Републике Србије, када је у својству једног од учесника комасације.

7.2. ОЦЕНА ПРОГРАМА

7.2.1. Анализа исплативости комасације дела КО Бели Поток, Жучковац, Поружница, Ресник, Сокобања, Трговиште и Трубаревац, Општина Сокобања

Исплативост комасације дела КО Бели Поток, Жучковац, Поружница, Ресник, Сокобања, Трговиште и Трубаревац, у Општини Сокобања може се извршити на основу претпоставки о повећању вредности и приноса за дато пољопривредно подручје.

Исплативост комасације је сложена категорија, јер она обухвата друштвене, природне, правне, економске и финансијске параметре. При томе се ефекти друштвених, природних и правних параметара не могу објективно и ефикасно мерити применом економских метода. Вредновање комасације је сложен проблем, јер обухвата различите интересне групе (мали пољопривредни произвођачи, Државне институције, локална самоуправа и други). Из тог разлога је квантитативно оцењивање ефеката комасације доста тешко и могу превладати субјективне, односно квалитативне оцене. Међутим, ни код једне интересне групе не постоји негативно мишљење о комасацији, осим што приоритети могу бити различити и да поједина мишљења фокусирају проблеме (Podhrázská, 2015).

Друштвени параметри односе се на повећање атрактивности руралних подручја и смањења миграције ка урбаним подручјима.

Природни ефекти комасације односе се на очување животне средине, смањење или елиминисање утицаја ерозионих процеса. Мерење ових ефеката економским методама могуће је уз претпоставке о величини потенцијалне штете која би настала уколико се не би извршило уређење земљишта, при чему је поступак комасације најефикасније и најеконичније средство за постизање ових циљева.

Правни ефекти комасације огледају се у повећању степена правне уређености власништва које се може мерити бројем нерешених предмета пре и после комасације. Овај ефекат комасације тешко је прецизно изразити економским параметрима, али несумњиво је да правна неуређеност власништва у значајној мери може деловати дестимулативно на инвеститоре.

Успостављање геодетске основе за реализацију комасационих радова, која трајно остаје, такође доприноси повећању ефикасности управљања земљиштем.

Повећање вредности претходно наведених фактора несумњиво има позитивне економске ефекте, али због немогућности њиховог прецизног економског мерења они неће бити предмет даље анализе економске оправданости комасације дела КО Бели Поток, Жучковац, Поружница, Ресник, Сокобања, Трговиште и Трубаревац.

Економска анализа ефеката комасације на пољопривредну производњу

Економски ефекти комасације могу се мерити кроз укупно повећање рентабилности пољопривредне производње.

Према економској литератури (на пример: Пејановић, 2009), која се бави агробизнисом, рентабилност се може мерити на два начина:

$$Rentabilnost = \frac{Realizovani\ višak\ proizvoda}{Ost\ varena\ realizacija} \quad (1)$$

или

$$Rentabilnost = \frac{Realizovani\ višak\ proizvoda}{Uložena\ poslovna\ sredstva} \quad (2)$$

Како комасација представља инвестицију, улагања у комасацију се могу посматрати као улагања у пословна средства, одакле непосредно следи да формула (2) може да се користи за оцену исплативости комасације.

Формула (2), примењена на оцену рентабилности комасације може имати следећи облик:

$$R_{pp} = \frac{\Pr_{POSLE} - \Pr_{PRE}}{\frac{T_K}{n} - (T_{PRE} - T_{POSLE})} = \frac{\Delta Pr}{T_n - \Delta T} \quad (3)$$

где је:

R_{pp} – повећање рентабилности пољопривредне производње услед комасације;

\Pr_{posle} – приноси после комасације;

\Pr_{pre} – приноси пре комасације;

T_{pre} – трошкови пољопривредне производње пре комасације;

T_{posle} – трошкови пољопривредне производње после комасације;

T_k – трошкови комасације;

n – број година у којима ће се експлоатисати ефекти комасације;

ΔPr – разлика приноса после и пре комасације;

ΔT – разлика трошкова пре и после комасације и

T_n – n -ти део трошкова комасације (одговара броју година у коме се очекује остваривање користи од комасације).

У формули (3), уложена пословна средства по години су једнака n -том делу инвестиције у комасацију и умањују се за позитивне ефекте комасације (односно за смањење трошкова пољопривредне производње који су последица укрупњавања поседа).

Укупна рентабилност пољопривредне производње је агрегатни параметар који указује на укупне економске ефекте комасације за подручје дела КО Бели Поток, Жучковац, Поружница, Ресник, Сокобања, Трговиште и Трубаревац. Да би комасација била економски рентабилна, мора да важи $R_{pp} > 1$. Повећање укупне рентабилности пољопривредне производње је информативног карактера за инвеститоре и имплицира оправданост инвестиције у комасационе радове, али не даје прецизну информацију о финансијским ефектима комасације, који приказују директан однос улагања и очекиваног повраћаја, на уложена средства у одређеном временском периоду.

$$R_{pp} = \frac{\Delta Pr}{T_n - \Delta T} \quad (4)$$

Како укупни трошкови пољопривредне производње нису познати, може се усвојити $\Delta T=0$. Претпоставка да се трошкови пољопривредне производње неће смањити после комасације, сигурно није тачна, јер се кроз ефекте комасације оптимизују путна и каналска мрежа. Међутим, због њиховог непознавања, усвојиће се да су ови трошкови једнаки, па формула (4) добија облик:

$$R_{pp} = \frac{\Delta Pr}{T_n} \quad (5)$$

и даље

$$R_{pp} = \frac{\Delta Pr}{\frac{T}{n}} \quad (6)$$

ОДНОСНО

$$R_{pp} = \frac{n \Delta Pr}{T} \quad (7)$$

За део КО Бели Поток, Жучковац, Поружница, Ресник, Сокобања, Трговиште и Трубаревац, према формули (7) (ако се усвоји да је $n=4$; $\Delta Pr = 4.765.032$ РСД и $T=29.261.000$ РСД), добија се:

$$R_{pp} = \frac{7 * 4765032 \text{ RSD}}{29261000 \text{ RSD}} = 1.14$$

То значи да коефицијент рентабилности пољопривредне производње на седам година има вредност 1.14, односно инвестиција у комасацију је рентабилна у периоду од шест до седам година. Треба имати у виду чињеницу да анализом нису обухваћени параметри који додатно повећавају рентабилност пољопривредне производње. То значи да ефекти комасације сигурно повећавају рентабилност пољопривредне производње и на краћи период. Вредности у формули (7) усвојене су на основу очекиваног повећања пољопривредне производње после комасације дела КО Бели Поток, Жучковац, Поружница, Ресник, Сокобања, Трговиште и Трубаревац који износи 12.5%, просечног приноса од 3200 кг/ха и цене житарица од 17 РСД/кг (продуктна берза Нови Сад на дан 03.05.2018 године).

Финансијска анализа ефеката комасације

Финансијска анализа комасације заснива се на новчаном изразу вредности увећаних приноса после извршене комасације и њиховог поређења са величином инвестиције. При финансијском вредновању ефеката комасације, неопходно је користити само параметре који се могу предвидети са довољном сигурношћу и који су доказани у досадашњој пракси.

Према стручној литератури након комасације могуће је остварити следеће мерљиве економске ефекте у пољопривредној производњи:

- Повећање пољопривредних површина за 10% и
- Повећање приноса услед боље оријентације парцела за 2.5%.

Повећање пољопривредне производње које је последица већих површина, ново изграђених хидротехничких објеката (за наводњавање и одводњавање) може варирати у зависности од културе и дугогодишњих варијација климатских прилика (ниво падавина и слично). Ови ефекти могу се изразити повећањем приноса између 15% и 25%.

За реални сценарио повраћаја, на средства уложена у комасацију, могу се користити само параметри повећања површине пољопривредног земљишта и повећање приноса услед оријентације парцела, док се за оптимистички сценарио може користити и повећање приноса услед искоришћења инфраструктурног потенцијала (одводњавање, наводњавање, смањење губитака услед смањења утицаја ерозионих процеса и сл.).

Реални сценарио финансијских ефеката комасације на годишњем нивоу изражава се формулом:

$$C = \Delta P \cdot (1 + \Delta p) \cdot \pi \cdot \bar{c} + P \cdot \Delta p \cdot \pi \cdot \bar{c} \quad (8)$$

где је:

- C – укупан годишњи финансијски ефекат комасације;
 ΔP – укупно повећање пољопривредних површина у поступку комасације у %;
 Δp – повећање приноса услед боље оријентације парцела у %;
 π – просечни приноси по јединици површине и
 \bar{c} – средња цена пољопривредних производа.

За део КО Бели Поток, Жучковац, Поружница, Ресник, Сокобања, Трговиште и Трубаревац, применом формуле (8), уз претпоставку да се производе житарице, да је принос просечан и да важе цене на продуктној берзи у Новом Саду на дан 22.03.2018. године, као финансијски израз вредности комасационих ефеката, добија се:

$$C = 687 * 0.1 * 1.025 * 3200 \frac{kg}{ha} * 17 RSD + 687 * 0.025 * 3200 \frac{kg}{ha} * 17 RSD$$

$$C = 3830712 RSD + 934320 RSD = 4765032$$

Ако је цена комасационих радова за део КО Бели Поток, Жучковац, Поружница, Ресник, Сокобања, Трговиште и Трубаревац $C_k = 29261000 RSD$ онда следи да је период у коме се средства враћају:

$$t = \frac{C_k}{C} = 6.14$$

При реалном сценарију период повраћаја средстава уложених у комасацију износи нешто мало више од шест година.

Ако се урачунају и ефекти повећања инфраструктурног потенцијала од 20% онда следи:

$$t = \frac{C_k}{1.2 * C} = 5.12$$

односно, у случају оптимистичког сценарија, период повраћаја улагања у комасационе радове за део КО Бели Поток, Жучковац, Поружница, Ресник, Сокобања, Трговиште и Трубаревац износи нешто мало више од пет година.

ЗАКЉУЧАК

Финансијски ефекти комасације за део КО Бели Поток, Жучковац, Поружница, Ресник, Сокобања, Трговиште и Трубаревац оправдавају инвестицију за шест до седам година, односно директни финансијски ефекти који се могу очекивати на основу досадашњих искустава, указују на високу исплативост пројекта.

Уколико се у разматрање узму и дугорочно повећање рентабилности пољопривредне производње, као и индиректни економски и финансијски ефекти, онда непосредно следи да је пројекат комасације исплатив.

Додатне вредности добијене комасацијом, које немају свој директан финансијски израз, али су доказано присутне (повећање правне уређености власништва, успостављање геодетске основе, повећање ефикасности управљања земљиштем, смањење потенцијалне штете услед стварања услова за ефикасну изградњу адекватне хидротехничке инфраструктуре, оптимизација трошкова обраде

земљишта и друго) додатно увећавају вредност комасационог подручја дела КО Бели Поток, Жучковац, Поружница, Ресник, Сокобања, Трговиште и Трубаревац.

Уређење грађевинског земљишта, као логична последица комасационих радова, има за последицу увећање његове вредности.

Сажето речено: директни финансијски ефекти оправдавају комасацију дела КО Бели Поток, Жучковац, Поружница, Ресник, Сокобања, Трговиште и Трубаревац, док пратећи ефекти комасације, иако се не могу прецизно проценити и финансијски изразити у фази идејног пројекта, додатно увећавају вредност земљишта у делу КО Бели Поток, Жучковац, Поружница, Ресник, Сокобања, Трговиште и Трубаревац, где ће се реализовати комасациони пројекат.

7.2.2. Друштвена (национална) оцена

Након уређења земљишта на подручју Србије уочене су, поред натуралних и економске разлике у пољопривредној производњи у односу на стање пре комасације, па се то очекује и након изведене комасације на подручју К.О. Бели Поток, Жучковац, Поружница, Ресник, Сокобања, Трговиште и Трубаревац.

Након уређења земљишних површина очекује се да ће доћи до значајних промена у условима пољопривредне производње. Ово се пре свега односи на регулисање водно-ваздушног режима на земљишту и повећању парцела, односно поседа. На тај начин стварају се изванредни услови за јединствену пољопривредну производњу, где ће до максималног изражаја доћи потенцијалне могућности земљишта и гајених култура.

Друштвено-економски ефекти који се дефинишу као позитивни учинци овог пројекта (примарни, секундарни и немерљиви) на процес укупног друштвено-економског развоја катастарских општина Бели Поток, Жучковац, Поружница, Ресник, Сокобања, Трговиште и Трубаревац и Општине Сокобања су:

А. Извршењем радова на комасацији, као последица следи:

1. Повећање приноса на постојећим површинама услед:

- доградње система за одводњавање и одвођење сувишних вода, односно побољшања водно-ваздушног режима у земљишту (приноси околних парцела се повећавају до 10%),
- боље оријентације парцела у односу на стране света (приноси се повећавају за 5 до 10%),
- смањења појава ерозије ветром услед подизања пољозаштитних шумских појасева (приноси се повећавају до 5%),
- повећања површина обрадивог земљишта услед крчења шикара и дрвенстог растиња на међама.

2. Повећање приноса услед повећања обрадивих пољопривредних површина због:

- смањења броја, дужине и ширине међа, разора и увратина (приноси се повећавају до 2,5%),
- привођења култури необрадивих површина у обрадиве (приноси се повећавају до 2,5%).

3. Смањење трошкова и губитака у пословању и повећање продуктивности рада услед:

- смањења броја парцела, односно транспортних трошкова (смањење превоза по једном хектару после комасације је и до 40% од укупних пређених километара), услед груписања поседа,

- могућности несметане примене и рационалног коришћења савремених машина и нових агротехничких мера на већим парцелама и парцелама правилног облика,
- смањења празних ходова машина и радника на самој парцели и смањење времена обраде поседа,
- уштеда у семену до 20% услед повећања површина парцела.

Друштвене користи које настају реализацијом пројекта комасације, које се дефинишу као позитивни учинци на процес друштвено-економског развоја, могу се сврстати у:

1. Примарне или директне користи

- које имају потрошачи роба или услуга чију производњу омогућује комасација,
- већа набавка и рационална примена механизације и смањење потреба за живом радном снагом.

2. Секундарне или индиректне користи

- изградња функционалне мреже некатегорисаних пољских путева, и планско постављање положаја и броја будућих мостова и прелаза преко канала,
- реконструкција локалних путева мањег обима,
- реализација експропријационих појасева великих инфраструктурних објеката и сходна организација атара,
- изградња мреже пољозаштитних шумских појасева који ће значајно допринети унапређењу животне средине и пошумљености катастарских општина Бели Поток, Жучковац, Поружница, Ресник, Сокобања, Трговиште и Трубаревац, а самим тим и Општине Сокобања.

3. Немерљиве користи, тј. оне које се не размењују на тржишту и тешко их је, или немогуће изразити у новчаној вредности

- остварење рационалне организације и коришћења простора,
- промена производне структуре,
- брже технолошко трансформисање и увођење квалитативних фактора развоја и привређивања,
- побољшање животне средине подизањем пољозаштитних појасева и смањење степена угрожености животне средине, и др..

Б. Обновом премера и оснивањем катастра непокретности за КО Бели Поток, Жучковац, Поружница, Ресник, Сокобања, Трговиште и Трубаревац:

1. Формираће се јединствена дигитална база просторних алфанумеричких података катастра непокретности.

2. Омогућиће се аутоматско управљање катастарским подацима чиме ће се обезбедити следеће:

- контрола и праћење дневних пријава и промена на непокретностима;
- дневна ажурност базе података о непокретностима;
- издавање корисницима алфанумеричких и графичких података о непокретностима у дигиталном и аналогном облику у року од неколико минута по захтеву, ако је захтев исказан у локалној СКН;
- издавање корисницима алфанумеричких и графичких података о непокретностима (судови, банке, органи управе, органи локалне самоуправе, привредни субјекти и грађани) у дигиталном облику у тренутку, ако је захтев

исказан преко Интернета, или у року од неколико минута ако је захтев исказан на шалтеру локалне СКН.

3. Формираће се дигитална база просторних и алфанумеричких података за израду и презентацију урбанистичких планова у дигиталном облику:

- смањује се време за њихову израду за око 30%, и
- омогућује Интернет дистрибуција планова, односно излагање нацрта планова на јавни увид.

4. Формираће се база података за потребе уређења, заштите и коришћења пољопривредног земљишта

(за контролу субвенција и кредитних аранжмана, израду катастра вишегодишњих засада, регистра пољопривредних газдинстава и израду информационог система о пољопривредном земљишту).

5. Обезбедиће се директна (он лине) веза са базом података катастра непокретности и катастра водова

(за потребе обрачуна вредности непокретности и обрачуна пореза на непокретности и промет непокретности и др.).

6. Повећаће се продаја геодетских података

(а нарочито дигиталних геодетских планова) и остварење веће добити од њихове продаје за око 45% у односу на период "без" Програма. Подаци за КО Бели Поток, Жучковац, Поружница, Ресник, Сокобања, Трговиште и Трубаревац ће бити доступни у облику савремених носилаца информација (ЦД или директна испорука података), чиме ће се обезбедити њихова контролисана употреба и смањити цена тих података.

7. Смањиће се трошкови досадашњег рада Службе за катастар непокретности за око 30%, када су у питању подаци за КО Бели Поток, Жучковац, Поружница, Ресник, Сокобања, Трговиште и Трубаревац.

Друштвено-економски ефекти који се још могу очекивати оснивањем катастра непокретности, односно реализацијом овог програма су и:

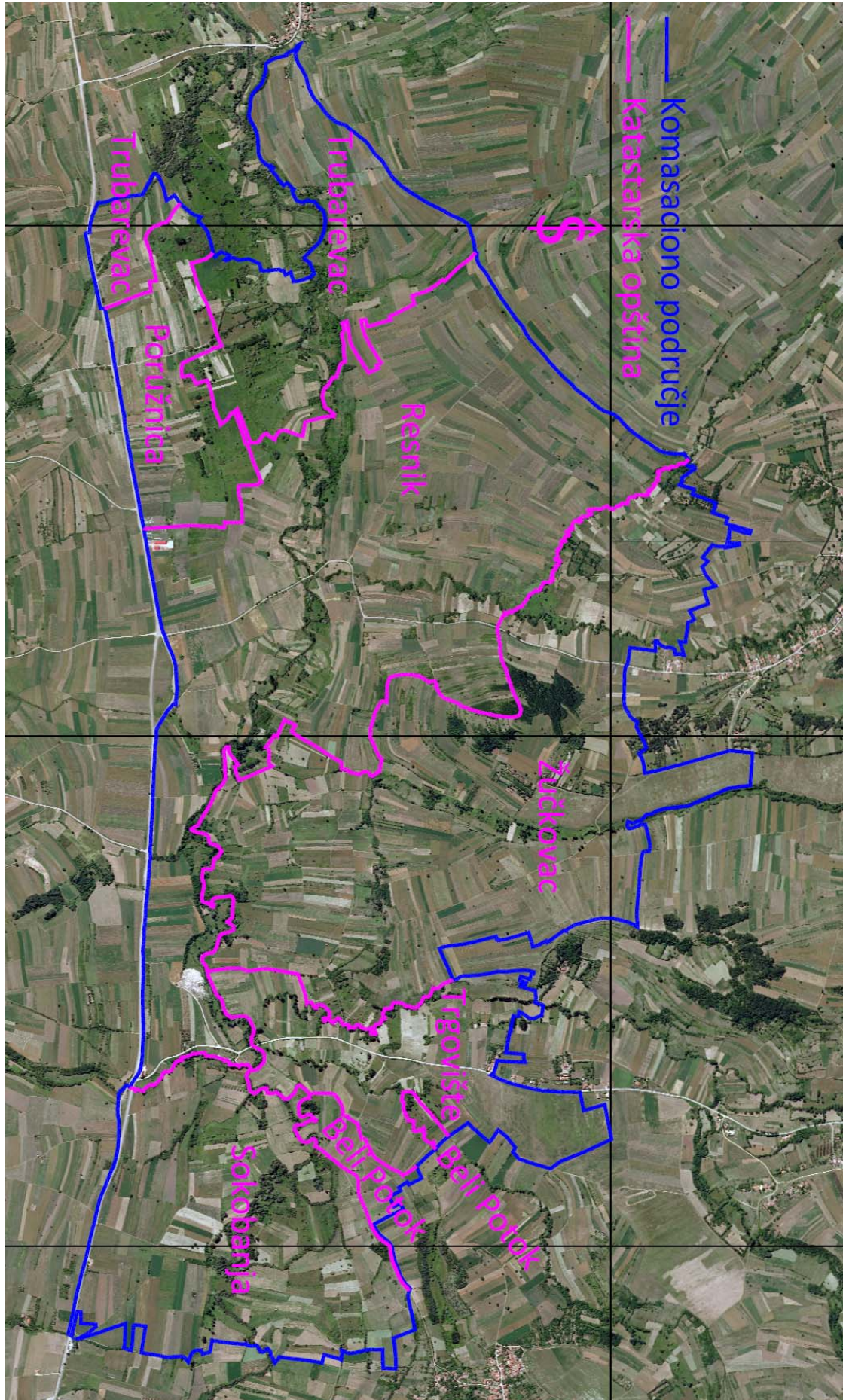
- обезбеђење и подршка трајном развоју општине (из тог разлога и општина мора да брине о питањима савремених евиденција о непокретностима),
- подршка економији која је већ сада у процесу интернационализације.

ЛИТЕРАТУРА

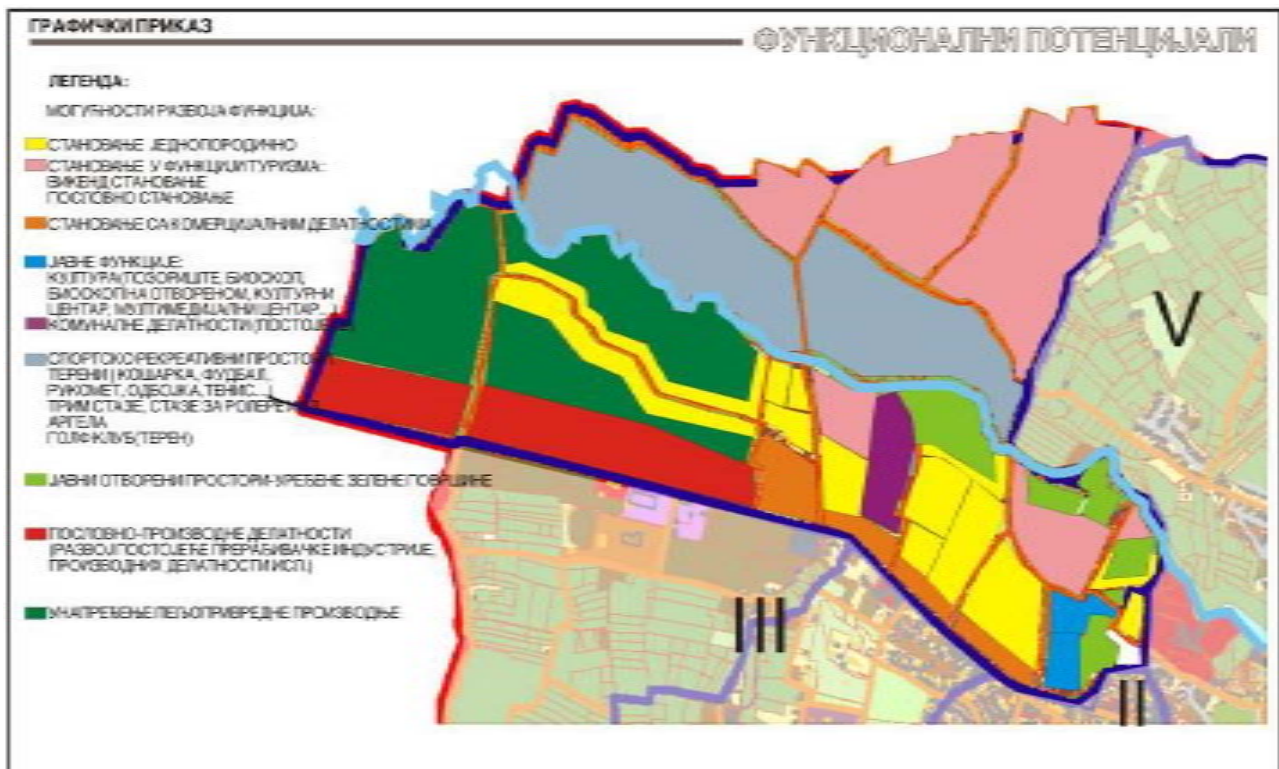
- [1] Документација катастра непокретности Републичког геодетског завода Службе за катастар непокретности Сокобања.
- [2] Гостовић М. “Уређење сеоске територије”, Београд 1989
- [3] Маринковић Г. “Прилог методологији пројектовања пољских путева у поступку комасације”, Мастер рад , Нови Сад 2010
- [4] Миладиновић М. “Уређење земљишне територије”, Београд 1995.
- [5] Трифковић М. “ Развој методологије израде и реализације програма уређења земљишне територије комасацијом ”, Докторска дисертација, Београд 2000.
- [6] Трифковић М. “Уређење сеоских подручја комасацијом”, Београд 2001.
- [7] Podhrázská, J. i dr.: Evaluation of Land Consolidation Process by Rural Stakeholders, European countryside, 3 2015, p.144-155, (<http://www.degruyter.com/view/j/euco.2015.7.issue-3/euco-2015-0010/euco-2015-0010.xml>)
- [8] Пејановић, Р.: Агроекономска анализа пољопривредних субјеката, Школа бизниса, Научно-стручни часопис, (<http://www.vps.ns.ac.rs/SB/2009/4.1.pdf>)
- [9] Програм комасације КО Српски Итебеј, Општина Житиште, Факултет техничких наука Нови Сад, 2011.
- [10] Програм комасације КО Деспотово, општина Бачка Паланка , РГЗ, 2008.
- [11] Програм комасације КО Павлиш, општина Вршац, Грађевински факултет Београд, 2010.
- [12] Просторни план општине Сокобања, 2012.
- [13] Закон о државном премеру и катастру (“Службени гласник РС”, бр. 72/09, 18/10, 65/2013, 15/2015 - одлука УС, 96/2015, 47/2017 - аутентично тумачење и 113/2017 - др. закон)
- [14] Закон о пољопривредном земљишту Републике Србије (“Сл. гласник РС”, бр. 62/2006, 65/2008 - др. закон, 41/2009, 112/2015 и 80/2017)

П Р И Л О З И

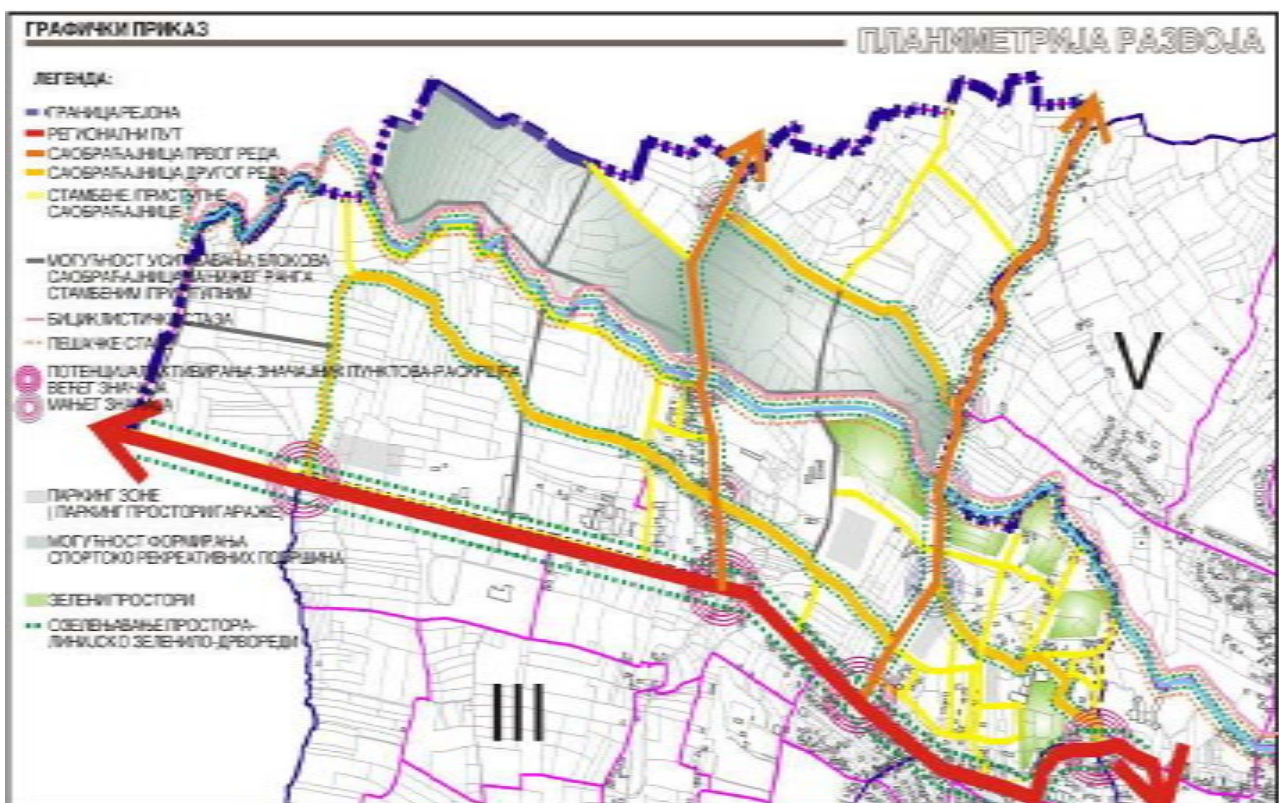
ПРИЛОГ 1: ГРАНИЦА КОМАСАЦИОНОГ ПОДРУЧЈА НА ПОДЛОЗИ ОРТОФОТО ПЛАНА



ПРИЛОГ 2: ПЛАН НАМЕНЕ – ПРОСТОРНИ ПЛАН ОПШТИНЕ ЗА КОМАСАЦИОНО ПОДРУЧЈЕ



ПРИЛОГ 3: ПЛАН ИНФРАСТРУКТУРЕ – ПРОСТОРНИ ПЛАН ОПШТИНЕ ЗА КОМАСАЦИОНО ПОДРУЧЈЕ



ПРИЛОГ 4: ПРИМЕР ОДЛУКЕ О СПРОВОЂЕЊУ КОМАСАЦИЈЕ

На основу члана 34. Закона о пољопривредном земљишту („Службени гласник РС“, бр. 62/06, 65/08 и 41/09) и члана _____ Општина Сокобања на својој седници одржаној дана _____, донела је

О Д Л У К У

о спровођењу комасације у К.О. _____, Општина Сокобања.

Члан 1.

Одређује се спровођење комасације пољопривредног земљишта у катастарској општини _____, Општине Сокобања.

Члан 2.

Предмет комасације (комасациона маса) су сва земљишта на комасационом подручју у укупној површини од _____ хектара.

Граница комасационог подручја из става 1. овог члана описана је у Програму комасације.

Члан 3.

Учесници комасације су власници земљишта која су обухваћена комасационом масом и сва друга лица која на тим земљиштима имају стварна права или на закону заснован правни интерес.

Члан 4.

Комасацију, на основу ове Одлуке о спровођењу комасације, спроводи Комисија за спровођење комасације, коју Општина Сокобања образује посебним решењем.

Члан 5.

Финансијско пословање Комисије за спровођење комасације спроводи Одељење за финансије и буџет Општине Сокобања.

Члан 6.

Од дана објављивања одлуке о спровођењу комасације не може се вршити изградња објеката и подизање дугогодишњих засада на комасационом подручју.

Члан 7.

Поступак комасације спроводиће се на основу Закона о пољопривредном земљишту и у складу са Начелима комасације која ће донети Скупштина Општине Сокобања.

Члан 8.

Републички геодетски завод, Служба за катастар непокретности СОКОБАЊА забележиће у катастару непокретности спровођење комасације.

Члан 9.

Ова одлука ступа на снагу осмог дана од дана објављивања у "Службеном листу Општине Сокобања".

РЕПУБЛИКА СРБИЈА
ОПШТИНА СОКОБАЊА
СКУПШТИНА ОПШТИНЕ

Број: _____
СОКОБАЊА _____ 2018. Године

ПРЕСЕДНИК СКУПШТИНЕ

ПРИЛОГ 5: ПРИМЕР ПРАВИЛНИКА О НАКНАДАМА ЗА РАД КОМИСИЈЕ

На основу члана _____ Статута Општине Сокобања, а у вези са чланом Решења о образовању Комисије за спровођење комасације у катастарској општини _____, Скупштина Општине Сокобања на седници одржаној дана _____ године донела је:

П Р А В И Л Н И К О НАКНАДАМА ЗА РАД КОМИСИЈЕ ЗА СПРОВОЂЕЊЕ ПОСТУПКА КОМАСАЦИЈЕ У КАТАСТАРСКОЈ ОПШТИНИ _____, ОПШТИНА СОКОБАЊА

Члан 1.

Овим правилником утврђује се висина накнаде за рад чланова Комисије за спровођење поступка комасације (у даљем тексту: Комисија), секретара Комисије, чланова поткомисија, стручних радних тела и других лица ангажованих на обављању административно техничких послова од стране Комисије, приликом спровођења поступка комасације.

Члан 2.

Председнику и члановима Комисије, секретару Комисије, члановима поткомисија и стручних радних тела за предузимање одређених радњи у поступку комасације и другим лицима (службена лица, и др.) ангажованих од стране Комисије на обављању административно-техничких послова, припада накнада за време проведено на пословима комасације и у вези са тим пословима, као и накнада трошкова превоза под условима и на начин утврђен овим правилником.

Члан 3.

Председнику и заменику председника Комисије, припада накнада за рад у висини од _____ динара, док осталим члановима Комисије, секретару Комисије, члановима поткомисија и других тела које именује Комисија припада накнада за рад у висини од _____ динара.

Члан 4.

Накнада из члана 3. овог правилника утврђује се зависно од времена проведеног на пословима комасације. За рад који траје мање од осам часова дневно, а више од четири часа дневно, накнада се умањује за 50 %.

Члан 5.

Превоз лица из члана 2. овог Правилника организује Скупштина Општине Сокобања. Уколико лица из члана 2. овог правилника користе услуге јавног превоза припада им накнада трошкова превоза на рад и са рада, у висини цене превоза у јавном саобраћају на територији Општине Сокобања.

Члан 6.

Исплата накнаде утврђене овим правилником вршиће се по овереним исплатним листовима Председника Комисије, односно у његовом одсуству заменика председника Комисије, на терет трошкова комасационог поступка са предметне позиције, Буџета Општине Сокобања.

Члан 7.

Евиденцију и записник о времену проведеном на пословима комасације и у вези тих послова за лица из члана 2. овог правилника, као и исплатне листе из члана 6.

овог правилника води секретар Комисије.

Обрачун и исплату накнада врши Одељење за буџет и финансије Општине Сокобања, најкасније до 10. у месецу за претходни месец.

Члан 8.

Овај правилник ступа на снагу осмог дана од дана објављивања у „Службеном листу Општине Сокобања“.

РЕПУБЛИКА СРБИЈА

ОПШТИНА СОКОБАЊА

СКУПШТИНА ОПШТИНЕ

Број: _____

СОКОБАЊА _____ 2018. Године

ПРЕСЕДНИК СКУПШТИНЕ

ПРИЛОГ 6: ПРИМЕР РЕШЕЊА О ОБРАЗОВАЊУ КОМИСИЈЕ ЗА КОМАСАЦИЈУ

РЕПУБЛИКА СРБИЈА
ОПШТИНА СОКОБАЊА

Број: _____
СОКОБАЊА, _____ 2018. године

На основу члана 35. Закона о пољопривредном земљишту („Службени гласник РС“, бр. 62/06, 65/08 и 41/09), члана _____ Статута Општине Сокобања и члана _____ Одлуке о спровођењу комасације у катастарској општини _____, Општина Сокобања, СКУПШТИНА ОПШТИНЕ, на својој седници одржаној дана _____ године, донела је:

РЕШЕЊЕ

о образовању Комисије за спровођење комасације у катастарској општини _____, Општина Сокобања

Члан 1.

У Комисију за спровођење комасације у катастарској општини _____, Општина Сокобања именују се седам чланова и исто толико заменика, према програму комасације донетом од стране Општине Сокобања на седници одржаној дана _____ године

Члан 2.

У Комисију се именују следећа лица:

1. _____, дипл. правник – председник
- _____, дипл. правник – заменик
2. _____, дипл. инж. пољ. – члан
- _____, дипл. инж. пољ. – заменик
3. _____, дипл инж. геод – члан
- _____, дипл инж. геод – заменик
4. _____, дипл инж. арх. – члан
- _____, дипл. инж. арх. – заменик
5. _____, представник учесника комасације, - члан
- _____, представник учесника комасације – заменик
6. _____, предс. учесника ком., земљорадник – члан
- _____, предс. учесника ком., земљорадник – заменик
7. _____, предс. учесника ком., земљорадник, – члан
- _____, предс. учесника ком, земљорадник – заменик

Председник и чланови комисије се именују на период до завршетка поступка комасације у катастарској општини _____, Општина Сокобања.

Члан 3.

Задатак Комисије из члана 1. овог Решења је да у складу са Законом о пољопривредном земљишту и начелима комасације:

- спроведе поступак комасације земљишта у катастарској општини _____, Општина Сокобања,
- обједињује рад свих органа и организација које врше одређене послове у поступку комасације,
- образује поткомисије (за процену земљишта, за утврђивање објеката и

- дугогодишњих засада),
- обавља и друге потребне послове у складу са Законом о пољопривредном земљишту и Начелима комасације.

Члан 4.

Стручне и административне послове Комисије обављаће секретар Комисије,
_____, дипл. правник.

Члан 5.

Финансијско пословање Комисије водиће Одељење за финансије и буџет Општине Сокобања, а налогодавац за употребу и исплату средстава за спровођење поступка комасације је председник Комисије а у његовом одсуству заменик председника Комисије.

Члан 6.

Трошкови рада Комисије, поткомисија и других стручних тела и појединаца који врше одређене послове у поступку комасације иду на терет трошкова комасационог поступка.

Накнада за рад председника и чланова комисије и других лица ангажованих на пословима комасације, ближе је уређена посебним Правилником о накнадама, на који сагласност даје Скупштина Општине Сокобања.

Члан 7.

Ово решење објавити у „Службеном листу Општине Сокобања“.

РЕПУБЛИКА СРБИЈА

ОПШТИНА СОКОБАЊА

СКУПШТИНА ОПШТИНЕ

Број: _____

СОКОБАЊА _____ 2018. Године

ПРЕСЕДНИК СКУПШТИНЕ

ПРИЛОГ 7: ПРИМЕР НАЧЕЛА КОМАСАЦИЈЕ

РС“, бр. 62/06, 65/08 и 41/09), члана Статута Општине Сокобања и члана Одлуке о спровођењу комасације у катастарској општини _____, Општина Сокобања („Службени лист Општине Сокобања“, број _____), Скупштина Општине Сокобања, на седници одржаној дана _____ 2018. године донела је

ОДЛУКУ О НАЧЕЛИМА КОМАСАЦИЈЕ У КАТАСТАРСКОЈ ОПШТИНИ _____, ОПШТИНА СОКОБАЊА

I ОПШТЕ ОДРЕДБЕ

Члан 1.

Овим начелима уређује се:

1. Предмет комасације;
2. Утврђивање фактичког стања;
3. Принципи расподеле комасационе масе и груписања пољопривредног земљишта учесника комасације;
4. Комасациона процена земљишта;
5. Пројекат мреже пољских путева;
6. Дугогодишњи засади и стални објекти;
7. Обезбеђење земљишта за заједничке потребе;
8. Време и начин привремене примопредаје земљишта из комасационе масе;
9. Трошкови комасације;
10. Решење о расподели комасационе масе;
11. Остале одредбе.

Члан 2.

Комасацију у катастарској општини _____, Општина Сокобања спроводи Комисија за комасацију (у даљем тексту: Комисија) формирана одлуком Скупштина Општине Сокобања, број _____ од _____ године.

Члан 3.

У поступку комасације сви учесници комасације су равноправни, без обзира на величину поседа и квалитет земљишта којег су унели у комасациону масу и без обзира да ли се ради о имаоцима права својине на земљишту у јавној (државној), задружној и приватној својини.

Члан 4.

Све радње у поступку комасације Комисија за комасацију и извођачи радова врше јавно, уз учешће учесника комасације.

Учесници комасације у току целог поступка комасације имају право увида у писмене исправе (записнике о утврђивању фактичког стања, исказе земљишта, прегледне планове комасационе процене, мреже пољских путева) и осталу документацију.

Комисија је дужна да учеснику комасације пружи сва потребна обавештења и да на увид податке у вези са комасацијом.

У току поступка комасације учесници комасације могу подносити приговоре и друга правна средства у складу са законом.

Члан 5.

У поступку комасације није допуштен повраћај у пређашње стање и обнова

поступка.

II ПРЕДМЕТ КОМАСАЦИЈЕ

Члан 6.

Предмет комасације су сва земљишта у ванграђевинском реону (пољопривредна, шумска и земљишта под објектима) у катастарској општини _____, Општина Сокобања.

III УТВРЂИВАЊЕ ФАКТИЧКОГ СТАЊА

Члан 7.

Подаци о праву својине и другим правима на земљишту и објектима који се уносе у комасациону масу, узимају се са стањем из катастра непокретности који води Служба за катастар непокретности у Општини Сокобања, Републичког геодетског завода, или се узимају на основу фактичког стања.

Ако је фактичко стање на терену спорно у погледу права својине и других права и не слаже се са стањем у катастру непокретности, земљиште и објекти ће се унети у комасациону масу на основу фактичког стања.

У поступку утврђивања фактичког стања могу се, без такси и пореза, вршити:

- измена података о имаоцима права на непокретностима,
- споразумна замена парцела-земљишта,
- поклони парцела-земљишта,
- спровођење уговора о промету који нису имали прописану форму (писани без судске овере и усмени који су у целости извршени),
- оставинска расправа (само у случају ако су присутни сви наследници и ако споразумно одреде деобу и начин деобе),
- уговори о доживотном издржавању;
- брисање права плодоуживања,
- развргнуће имовинских (сувласничких) заједница,
- остали случајеви који се откривају у поступку утврђивања фактичког стања (откривање ништавих уговора и др.).

Радње из става 2. овог члана се могу вршити до почетка поступка узимања изјава о груписању поседа (узимање жеља).

Утврђено фактичко стање се уноси у Записник о утврђивању фактичког стања, кога потписују учесници у поступку и председник Комисије за комасацију.

Спорове услед неслагања фактичког и правног стања решава надлежни суд.

IV ПРИНЦИПИ РАСПОДЕЛЕ КОМАСАЦИОНЕ МАСЕ И ГРУПИСАЊА ПОЉОПРИВРЕДНОГ ПОЉОПРИВРЕДНОГ ЗЕМЉИШТА УЧЕСНИКА КОМАСАЦИЈЕ

4.1. Општи принципи расподеле комасационе масе и груписања поседа

Члан 8.

Сваки власник земљишта добија из комасационе масе земљиште одговарајуће вредности и удаљености од насеља, као и положаја који пружа приближно једнаке могућности у погледу начина обраде које је имао пре комасације.

Просечна удаљеност се цени на основу укупне удаљености свих земљишта које је учесник комасације унео и земљишта које је добио из комасационе масе.

При расподели земљишта из комасационе масе сваки учесник комасације мора да добије што боље заокружено земљиште, земљиште правилнијег облика и на мањем

броју места него што је унео у комасациону масу уколико је унео земљиште на два или више места.

Члан 9.

Укупна вредност земљишта које се даје из комасационе масе не може бити мања нити већа од 10% од укупне вредности земљишта унетог у комасациону масу (укључујући и умањење за заједничке потребе), а укупна површина земљишта која се даје из комасационе масе не може бити мања нити већа од 20% од укупне површине земљишта унетог у комасациону масу, осим ако се комисија и учесник комасације другачије не споразумеју.

Члан 10.

После усвајања прегледног плана комасационе процене и пројекта комасације, комисија упознаје сваког учесника комасације са стањем у исказу земљишта, узима његову изјаву о предлогу груписања (жељу) и расподели земљишта које му припада из комасационе масе, и о томе саставља записник. У записник се уноси и примедба на исказ земљишта.

Члан 11.

Предлог расподеле земљишта из комасационе масе који се приказују на прегледном плану расподеле земљишта, Комисија за комасацију излаже на јавни увид.

Прегледни план расподеле земљишта садржи нарочито: графички приказ пројекта комасације, границе парцела свих учесника комасације са уписаним бројем одговарајућег исказа земљишта.

Рок излагања прегледног плана расподеле земљишта је најмање петнаест дана.

На предлог расподеле земљишта из комасационе масе учесници комасације могу да ставе примедбе.

О примедбама Комисија за комасацију решава све до привремене примопредаје земљишта добијеног из комасационе масе.

Члан 12.

Приликом расподеле комасационе масе настојаће се, уколико је то могуће, да се ранијем власнику поново доделе заливни системи, бунари, дугогодишњи засади уколико су они подигнути или саграђени пре почетка комасације.

Члан 13.

Власници земљишта који поседују земљиште поред тврдох путева, у поступку комасације добиће земљиште уз тврди пут.

4.2. Посебне одредбе о груписању земљишта

Члан 14.

Учесници комасације биће позивани на јавну расправу о груписању земљишта коју спроводи Комисија и њена тела тако да прво буду позивани учесници који имају објекте, воћњаке и винограде, учесници који имају већи посед земљишта и то земљишта бољег квалитета из виших процембених разреда, те који имају груписано земљиште на једном месту.

Члан 15.

Учесници комасације који чине једно домаћинство (родитељ и деца, супружници, браћа и слично) биће наделени по правилу тако да земљиште добију једно уз

друго.

Члан 16.

Уколико се чланови свих старачких домаћинстава учесника комасације усагласе, њихово пољопривредно земљиште се може груписати на једном месту и чинити комплекс.

Члан 17.

Поседници земљишта који у поступку утврђивања фактичког стања нису доказали право својине, а земљиште је остало у поседу, као и земљиште власника који нису присуствовали расправи приликом излагња старог (претходног) стања као и приликом утврђивања новог положаја земљишта (лице непознатог боравишта и слично) лоцираће се по правилу, ако је то могуће, на једном месту.

Члан 18.

За укупни посед сувласника учесника комасације, се врши физичка деоба, и ако је то могуће, лоцираће се један поред другог.

Члан 19.

Власници могу изразити потребу да приликом наделе земљишта добију посед формиран поред поседа својих сродника или других лица са којима обрађују земљу, а Комисија ће имати у виду овакву потребу учесника комасације., ако је то могуће без нарушавања основних принципа у смислу члана 16. ових начела комасације.

Члан 20.

Учесници комасације који имају закључен уговор о доживотном издржавању и вишегодишњи уговор о закупу и плодуживању, лоцираће се по правилу, и уколико је то могуће, уз земљиште даваоца издржавања односно закупопримца или плодуживаоца.

Члан 21.

Учесници комасације који сачињавају исто пољопривредно газдинство могу од Комисије тражити да им се додели земљиште једно поред другог у циљу лакшег и економичног обрађивања земљишта. Захтев из става 1. овог члана Комисија је дужна узети у обзир и настојати да се таквим захтевима удовољи, где је то могуће.

Члан 22.

Учесници комасације уколико буду добили из комасационе масе земљиште нижих процембених разреда пошто не могу добити накнаду у земљишту, разлика им се надокнађује у новцу.

Члан 23.

Учесницима комасације који у поступку расподеле комасационе масе нису присуствовали расправи, обезбедиће се земљиште према стању које се води у катастру непокретности.

V КОМАСАЦИОНА ПРОЦЕНА ЗЕМЉИШТА

Члан 24.

У поступку комасационе процене, земљишта се разврставају у процембене разреде на основу педолошког састава и положаја земљишта као и других услова који су од

значаја за утврђивање вредности земљишта.

Земљишта сличног квалитета и положаја сврставају се у посебне разреде. Број процембених разреда зависи од педолошке разноликости земљишта, а међусобни однос процембених разреда произилази из производне вредности земљишта груписаних по процембеним разредима и тржишне вредности земљишта.

Подкомисија за комасациону процену земљишта саставља записник о комасационој процени и доставља га Комисији.

Прегледни план комасационе процене и записник о комасационој процени излажу се на јавни увид у трајању од 15 дана.

На Прегледни план комасационе процене и Записник о комасационој процени, учесници комасације за време трајања излагања могу да стављају примедбе.

По истеку рока за излагање на јавни увид Прегледног плана комасационе процене и разматрања примедби, Комисија коначно усваја Прегледни план комасационе процене.

VI ПРОЈЕКАТ МРЕЖЕ ПОЉСКИХ ПУТЕВА

Члан 25.

Мрежа пољских путева ће се изградити на основу главног пројекта.

Прегледни план мреже пољских путева излаже се на јавни увид у трајању од 15 дана у просторијама месне заједнице.

На Прегледни план мреже пољских путева, учесници комасације за време трајања излагања могу да стављају писмене примедбе.

По истеку рока за излагање на јавни увид Прегледног плана мреже пољских путева и разматрања примедби, Комисија коначно усваја Прегледни план.

Пре коначног усвајања Прегледног плана мреже пољских путева Комисија мора прибавити мишљење Одбора учесника комасације.

Члан 26.

У поступку пројектовања мреже пољских путева настојаће се да се дугогодишњи засади и трајни објекти уклопе у пројекат мреже пољских путева и неће се рушити без обзира да ли су изграђени са дозволом или без дозволе.

Члан 27.

Земљиште у комасационом подручју које се користи за повртарску производњу (баште) по правилу ће се уклопити у пројекта мреже пољских путева са истом наменом.

VII ДУГОГОДИШЊИ ЗАСАДИ И СТАЛНИ ОБЈЕКТИ

Члан 28.

Виногради, воћњаци, земљишта под дугогодишњим засадима и земљишта на којима постоје објекти, по правилу остају ранијим власницима, учесницима комасације, а у комасацији се има евентуално извршити само исправка неправилних међних линија.

Члан 29.

Ако је земљиште на коме се налази неки објекат, воћњак, виноград или луцериште одузето неком учеснику комасације у циљу груписања земљишта, онда је ранијем власнику дужан исплатити правичну накнаду нови имаоц права – учесник комасације.

Правична накнада се утврђује посредством Комисије за комасацију на основу

споразума бившег власника и новог имаоца права на непокретности.

Члан 30.

Земљиште под детелином луцерком, уколико је засејана на површини већој од 10 ари, ако није старија од пет година, сматраће се дугогодишњим засадом и накнада за ово земљиште власнику земљишта исплаћиваће се у виду потребне количине семена за предметну површину и трошкове дубоког орања.

Учесници комасације који имају засађену луцерку дужни су пријавити своје луцериште најдаље месец дана пре напуштања старог поседа Комисији за комасацију која ће преко подкомисије извршити процену луцеришта.

Земљиште засејано другим врстама детелине као и земљиште засејано луцерком у површини мањој од 10 ари неће се сматрати дугогодишњим засадом и третираће се као „голо“ земљиште.

VIII ОБЕЗБЕЂЕЊЕ ЗЕМЉИШТА ЗА ЗАЈЕДНИЧКЕ ПОТРЕБЕ

Члан 31.

У поступку комасације обезбеђује се земљиште за заједничке потребе насеља (земљишта за изградњу мреже пољских путева и регулацију водотокова, за комуналне и друге потребе насеља).

Земљишта обезбеђују учесници комасације сразмерно унетој површини, односно вредности земљишта и то без накнаде.

Ако се услед смањења мреже путева и водотокова и осталих јавних објеката повећа укупна површина обрадивог земљишта у комасационој маси иста постаје државна својина, односно својина Општине Сокобања.

IX ВРЕМЕ И НАЧИН ПРИВРЕМЕНЕ ПРИМОПРЕДАЈЕ ЗЕМЉИШТА ИЗ КОМАСАЦИОНЕ МАСЕ

Члан 32.

Привремена примопредаја земљишта из комасационе масе отпочеће кад се стекну сви фактички и формално-правни услови, а завршиће се најкасније до 15. новембра друге године комасационог процеса.

Привремена примопредаја земљишта извршиће се пре доношења Решења о расподели комасационе масе, о чему ће Комисија сачинити Записник о привременој примопредаји земљишта.

Члан 33.

Сви учесници комасације дужни су да приликом примопредаје земљишта очисте земљиште које се предаје у комасациону масу. Учесник комасације дужан је да очисти земљиште од пањева, шибља, од сламе, сена, кукурузовине и сличног до привремене примопредаје земљишта у посед.

Ако учесник комасације не поступи у складу са одредбама из наведених ставова Комисија ће дати налог да се потребни радови изврше на терет тог учесника комасације.

X ТРОШКОВИ КОМАСАЦИЈЕ

Члан 34.

Трошкове геодетско-техничких радова у поступку комасације, трошкове рада Комисије за комасацију и њених поткомисија и трошкове инвестиционих улагања у вези са спровођењем комасације сноси Општина Сокобања, од којих део обезбеђује путем конкурса код Управе за пољопривредно земљиште, у проценту до 70 % од предрачунске вредности.

Под трошковима комасације подразумевају се трошкови оних радњи, односно радова који се искључиво или претежно изводе ради комасације.

Под трошковима инвестиционих улагања подразумевају се нарочито: трошкови изградње нове мреже пољских путева, мањих пропуста на водотоковима изграђених након пројекта нове мреже пољских путева, уклањање објеката, крчење шикара и чишћење и равнање терена.

XI РЕШЕЊЕ О РАСПОДЕЛИ КОМАСАЦИОНЕ МАСЕ

Члан 35.

Комисија доноси решења о расподели комасационе масе.

Против решења о расподели комасационе масе учесник комасације може изјавити жалбу Министарству пољопривреде, шумарства и водопривреде у року од 15 дана од дана његовог достављања.

Члан 36.

До правноснажности решења о расподели земљишта из комасационе масе, спорови који се у поступку комасације између учесника комасације појаве (сметње поседа привремено додељеног земљишта), и спорови о накнади штете између учесника комасације и извођача радова (штете на усевима и дугогодишњим засадима изазване крчењем и чишћењем терена, ископом водотокова и извођење геодетско- техничких радова) могу да се решавају поравнањем пред Комисијом.

XII ОСТАЛЕ ОДРЕДБЕ

Члан 37.

Учесницима комасације, којима је извођењем радова у поступку комасације, дошло до оштећења њихових парцела, имају право на накнаду за стварну штету уколико је земљиште било приведено култури а не изгубљену добит услед тога што су били спречени у обради свог поседа.

Учесници комасације из претходног става дужни су пријавити штету Комисији за комасацију у року од 30 дана од дана сазнања за штету а најкасније у року од 60 дана од дана настанка штете.

Стварну штету утврђује подкомисија образована од стране Комисије за комасацију, а споразум о накнади штете закључује се између Комисије и оштећеног учесника комасације.

Члан 38.

Све службености установљене на пољопривредном земљишту, престају да постоје.

Члан 39.

Престаће се са употребом и коришћењем старих пољских путева, у моменту увођења у посед надељеног земљишта.

Члан 40.

Стварни терети уписани на старом поседу учесника комасације преносе се на новодобијено земљиште.

Члан 41.

Учесници комасације могу користити земљиште унето у комасациону масу (стари посед) до правоснажности решења о расподели комасационе масе. Након тога земљиште (стари посед) не треба ђубрити, орати и слично у сврху употребе за наредну годину.

Члан 42.

Учесници комасације дужни су да земљиште унето у комасациону масу (стари посед) очисте од кукурузовине, сламе, сена и друго, најдоцније у року до 1. новембра текуће године.

Ако учесници комасације не поступе према обавези из претходног става земљиште ће се очистити о трошку учесника.

XIII ЗАВРШНА ОДРЕДБА

Члан 43.

Начела комасације ступају на снагу осмог дана од дана објављивања у „Службеном листу Општине Сокобања“.

РЕПУБЛИКА СРБИЈА
ОПШТИНА СОКОБАЊА
СКУПШТИНА ОПШТИНЕ

Број: _____
СОКОБАЊА _____ 2018. Године

ПРЕСЕДНИК СКУПШТИНЕ

ПРИЛОГ 8: ПРИМЕР ПОЗИВА ЗА СТРАНКУ СА ДОСТАВНИЦОМ

РЕПУБЛИКА СРБИЈА
Скупштина општине
КОМИСИЈА ЗА КОМАСАЦИЈУ

Образац ОУП-9

Број:
Датум:

ПОЗИВ ЗА СТРАНКУ (чл.71 и 156.ст.3 ЗУП-а)

_____ из: _____
(име и презиме односно назив правног лица)
улица _____ кћ.бр. _____ позива се да дође **ЛИЧНО**, или да упути свог законског заступника, односно пуномоћника на дан _____ год. у _____ часова у _____ соба бр. _____ ради учешћа у усменој расправи о _____ (улица, број и спрат) утврђивању фактичког стања у поступку комасације.

НАПОМЕНА: са собом понети све доказе о својини односно праву коршћења на земљишту (парцелама) и објектима које поседујете у комасационом подручју (оригиналне уговоре, судске одлуке и др.).

У случају спречености, позвани је дужан да о томе одмах обавести овај орган. Ако се позвани не одазове овом позиву сносиће законске последице.

М.П. _____
(потпис службеног лица)

Скупштина општине
КОМИСИЈА ЗА КОМАСАЦИЈУ
Број:

ДОСТАВНИЦА

_____ (име и презиме односно назив правног лица)
Потврђујем пријем позива за усмену расправу на дан _____ године.
Позив је уручен на дан _____ године.
(попуњава прималац)

_____ (потпис достављача)

_____ (потпис примаоца)

* Потврду о извршеном достављању (доставница) потписује прималац и достављач. Прималац на доставници сам назначује словима датум пријема. Доставница се одмах враћа комасационој комисији. Доставница је писмени документ, којим лице коме је поврено да изврши доставу, потврђује да је доставу извршила.

ПРИЛОГ 9: ПРИМЕР ЗАПИСНИКА О УТВРЂИВАЊУ ФАКТИЧКОГ СТАЊА

РЕПУБЛИКА СРБИЈА

Општина:

Кат.општина:

ЗАПИСНИК

О УТВРЂИВАЊУ ФАКТИЧКОГ СТАЊА

Бр.

Стр.бр.

Вежа са записником бр.

Матични број		Носилац права својине, односно носилац права располагања и коришћења непокретности у државној, друштвеној и другим облицима својине						Пребивалиште, адреса седишта правног лица		Кућни број	Део права		
1		2						3		4	5		
Број парцеле		Број					Потес	Кат. култура		Кат. кл.	Површина у комасацији	Површина ван комас.	Терети
у комаса.	ван комаса.	посед. листа	зк улошка	плана	скице	зграде		сло-вима	шифра				
6	7	8					9	10		11	12	13	14

Укупно :

Изјаве странака и евентуалне изјаве других лица са подацима, којима се, на основу предочених доказа и података прихвата фактичко стање унето у овај записник :

Датум:

Странке: 1.
2.
3.

Овлашћено лице:

ПРИЛОГ 10: ПРИМЕР РЕШЕЊА О РАСПОДЕЛИ КОМАСАЦИОНЕ МАСЕ

РЕПУБЛИКА СРБИЈА

Општина Сокобања

К.о. _____

КОМИСИЈА ЗА КОМАСАЦИЈУ

Број: _____

Датум: _____

На основу члана 43. Закона о пољопривредном земљишту ("Службени гласник РС", бр. 62/06, 65/08 и 41/09) Комисија за комасацију Општина Сокобања на седници одржаној дана _____ донела је

РЕШЕЊЕ О РАСПОДЕЛИ КОМАСАЦИОНЕ МАСЕ

1. Учеснику комасације, имаоцу права на непокретностима

Име (име једног родитеља) и презиме, односно назив учесника комасације (ЈМБГ/МБ)	Место становања -седиште, улица, кућни број	Број исказа

престаје право својине на непокретностима - земљишту унетом у комасациону масу, и то:

Број парцеле		Потес-звано место	Кат. култура	Кат. класа	Површина			Вредност (у вредносним јединицама)	
основни	подброј				ха	а	м2	Број разреда	Вредност по разредима

Разред	Површина	Вредност
1.разред		
2.разред		
3.разред		
4.разред		
5.разред		
6.разред		
7.разред		
8.разред		
Без разреда		
Учесник уноси у комасациону масу		
Умањење за заједничке потребе		
Укупна вредност за наделу		

2. Учеснику комасације додељује се земљиште из комасационе масе, и то:

Број парцеле	Број табле	Потес-звано место	Кат. култура	Кат. Класа	Површина	Вредност (у вредносним јединицама)	
						Број разреда	Вредност по разредима
УКУПНО:							

1.разред			
2.разред			
3.разред			
4.разред			
5.разред			
6.разред			
7.разред			
8.разред			
Без разреда			
Учесник добија из комасационе масе			
Дугује			
Потражује			

На додељено земљиште из комасационе масе, учесник комасације стиче право својине по правноснажности овог решења о расподели комасационе масе.

3. Учесник комасације добио је из комасационе масе земљиште исте вредности као вредности земљишта коју је унео у комасациону масу, умањену за вредност за заједничке потребе. Процент умањења вредности за заједничке потребе усвојила је Комисија за комасацију приликом усвајања пројекта мреже пољских путева и објеката на комасационом подручју.

4. Примопредаја додељеног земљишта, која је извршена по Записнику о привременој примопредаји, број , од дана , по правноснажности овог решења, сматра се коначном.

5. Учесник комасације је дужан да земљиште унето у комасациону масу очисти од шикара, дрвенастог жбуња, кукурузовине сламе и сена, најкасније до _____ године .

6. На додељено земљиште уписују се следећи терети и ограничења:

О б р а з л о ж е њ е

Општина Сокобања, сходно чл. 31. и 34. Закона о пољопривредном земљишту ("Службени гласник РС", бр. 62/06, 65/08 и 41/09), донео је одлуку број _____ од _____ године о спровођењу комасације у к.о. _____, Општина Сокобања.

Истовремено са доношењем одлуке о спровођењу комасације, сходно члану 35. Закона о пољопривредном земљишту, Општина Сокобања образовао је Комисију за комасацију и поткомисије за комасациону процену земљишта и утврђивање дугогодишњих засада и објеката.

У смислу члана 33. Закона о пољопривредном земљишту:

- извршена је комасациона процена земљишта која улазе у комасациону масу, са прегледном картом процембених разреда и табелом њиховог међусобног релативног односа, која је била изложена на јавни увид у року од 15 дана и која је усвојена од стране Комисије за комасацију.
- утврђено је фактичко стање поседа за сваког учесника комасације, излагањем постојећег стања базе података катастра земљишта за КО _____, о чему је за сваког учесника састављен записник,

- утврђени су дугогодишњи засади и објекти и са прегледном картом изложени на јавни увид у року од 15 дана и усвојени од стране Комисије за комасацију.

На основу Програма комасације, претходних радова и преузетих расположивих пројеката, израђен је пројекат мреже пољских путева. Пројекат је изложен на јавни увид у трајању од 15 дана и након тога усвојен од стране Комисије за комасацију.

На основу Записника о утврђивању фактичког стања и вредности парцела за сваког учесника комасације је састављен Исказ земљишта.

Пре расподеле земљишта из комасационе масе Општина Сокобања је донео Начела расподеле комасационе масе, број од _____ године за комасационо подручје.

За расподелу земљишта из комасационе масе сваки учесник је посебно позиван да се упозна са стањем земљишта пре расподеле у Исказу земљишта и да да изјаву где жели да му се групише земљиште, о чему је састављен записник.

На основу Начела расподеле комасационе масе и изјава учесника о груписању земљишта Комисија за комасацију је, на основу чл. 40. и 42. Закона о пољопривредном земљишту, саставила Предлог расподеле комасационе масе и графички га приказала на прегледном плану. Предлог расподеле комасационе масе изложен је на јавни увид у времену од до на који су учесници комасације могли да ставе примедбе.

После разматрања примедби од стране Комисије за комасацију, учесник комасације је писмено обавештен о разлозима прихватања, односно не прихватања примедби, након чега је извршена привремена примопредаја, о чему је састављен записник, а која ће се по превноснажности овог решења сматрати коначном.

Износ накнада у динарима за више или мање добијену вредност, утврђена је од стране Комисије за комасацију по истим критеријумима за све учеснике комасације, а на бази одређивања динарске вредности јединице (разреда) комасационе процене.

Применом члана 192. Закона о општем управном поступку ("Службени лист СРЈ", бр. 33/97, 31/01, "Службени гласник РС", број 30/10) и члана 43. Закона о пољопривредном земљишту, Комисија за комасацију донела је решење као у диспозитиву.

ПОУКА О ПРАВНОМ ЛЕКУ

Против овог решења учесник комасације може изјавити жалбу Министарству пољопривреде или заштите животне средине у року од 15 дана од дана његовог достављања. Жалба се подноси преко ове Комисије.

Комисија за комасацију
ПРЕДСЕДНИК

_____, дипл.правник

Доставити:

- Учеснику комасације,
- Архиви
- Републичком геодетском заводу

ПРИЛОГ 11: ПРИМЕР ЗАПИСНИКА О ПРИВРЕМЕНОЈ ПРИМОПРЕДАЈИ ЗЕМЉИШТА И ОБЈЕКТА ИЗ КОМАСАЦИОНЕ МАСЕ

РЕПУБЛИКА СРБИЈА

Општина: СОКОБАЊА

Катастарска општина: _____

КОМИСИЈА ЗА КОМАСАЦИЈУ

Број: _____ (Број исказа)

Датум: _____

На основу члана 35. Закона о пољопривредном земљишту ("Службени гласник РС", бр. 62/06, 65/08 и 41/09) Комисија за комасацију Скупштина Општине Сокобања, саставила је следећи

ЗАПИСНИК О ПРИВРЕМЕНОЈ ПРОМОПРЕДАЈИ ЗЕМЉИШТА И ОБЈЕКТА ИЗ КОМАСАЦИОНЕ МАСЕ ЗА К.О. _____

Привремена примопредаја започета је дана _____, у _____ часова.

ПРИСУТНИ:

1. Учесник комасације: _____

2. Представник Комисије за комасацију: _____

3. Геодетски стручњак: _____

Учеснику комасације је саопштено да је позван ради привремене примопредаје земљишта и објекта из комасационе масе који су садржани у Исказу број _____, КО _____. Показане су му међне белеге парцеле-а коју-е добија из комасационе масе у КО _____ и то:

Број табле	Привремени број парцеле	Положај парцеле у табли	Површина ха ари м ²	Вредност	Примедба

Учесник комасације у вези предње примопредаје изјављује следеће

Примопредаја је завршена дана _____ у _____ часова.

Овај записник састављен је на лицу места дана _____ 2018. године

Записник су прочитали и потписују:

Учесник комасације: _____

Геодетски стручњак: _____

Представник комисије: _____

Садржај

151. ОДЛУКА О УСВАЈАЊУ ГОДИШЊЕГ ПРОГРАМА ЗАШТИТЕ, УРЕЂЕЊА И КОРИШЋЕЊА ПОЉОПРИВРЕДНОГ ЗЕМЉИШТА ЗА ТЕРИТОРИЈУ ОПШТИНЕ СОКОБАЊА ЗА 2018.ГОДИНУ	1
152. ОДЛУКА О ДОНОШЕЊУ ПРОГРАМА КОМАСАЦИЈЕ ДЕЛА КАТАСТАРСКИХ ОПШТИНА БЕЛИ ПОТОК, ЖУЧКОВАЦ, ПОРУЖНИЦА, РЕСНИК, СОКОБАЊА, ТРГОВИШТЕ И ТРУБАРЕВАЦ (ОПШТИНА СОКОБАЊА)	791

ИЗДАЈЕ: Општина Сокобања - Општинска управа општине Сокобања - Одељење за општу управу и друштвене делатности - Служба надлежна за скупштинске послове. Светог Саве 23, 18230 Сокобања. **ОДГОВОРНИ УРЕДНИК:** Душица Димитријевић **ТЕХНИЧКИ УРЕДНИК:** Ивица Насковски. **РЕДАКЦИЈА И СЛУЖБА ПРЕТПЛАТЕ:** 018.830.173, 018.830.030 - локал 133. **Е-МАИЛ:** info@opstinasokobanja.com **ИНТЕРНЕТ:** www.opstinasokobanja.com. **УПЛАТНИ РАЧУН:**

Штампа: Служба надлежна за скупштинске послове